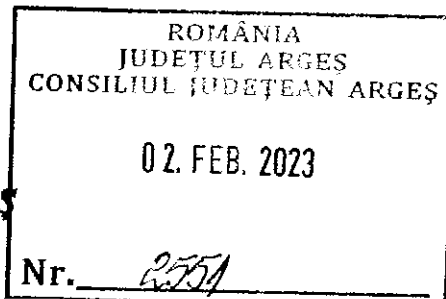


ROMÂNIA
MINISTERUL AFACERILOR INTERNE
DEPARTAMENTUL PENTRU SITUAȚII DE URGENȚĂ
INSPECTORATUL GENERAL PENTRU SITUAȚII DE URGENȚĂ
INSPECTORATUL PENTRU SITUAȚII DE URGENȚĂ
„Cpt. Puică Nicolae” al Județului Argeș



NESECRET
Exemplar nr. 1/2
Nr. 436753
Pitești 01.02.2023



Către,

CONSILIUL JUDEȚEAN ARGES
D-lui Președinte Ion MÎNZÎNĂ

Referitor la adresa dumneavoastră nr. 2165/31.01.2023, vă aduc la cunoștință faptul că pentru înființarea unei subunități de intervenție în comuna Domnești, I.S.U. Argeș are nevoie de 2.000 mp intravilan, să nu fie grevat de sarcini, notificat sau pe rolul unei instanțe judecătorești cu cerere de retrocedare, carte funciară actualizată (dezmembrare din lotul de 9.136 mp conform CF nr. 81017 Domnești) precum și existența utilităților, energie electrică, gaze naturale apă și canal.

În acest sens vă rugăm să interveniți locului în drept pentru realizarea tuturor demersurilor privind trecerea acestui teren din domeniul public al județului în domeniul public al statului pentru a fi transmis către I.S.U. Argeș, respectiv: transmiterea acordului de principiu privind acceptarea de preluare a terenului, de către I.S.U. Argeș, dezmembrare teren, extras de carte funciară actualizată cu suprafața de 2.000 mp, documentele juridice de deținere, procesul verbal de reevaluare a terenului, fișa mijlocului fix (cu valoarea reevaluată) și Hotărârea de Consiliu Județean.

Pentru emiterea acestei hotărâri, în conformitate cu Codul administrativ (OUG nr. 57/2019) art. 293 alin (3), se vor întreprinde demersurile de obținere a unei cereri a Guvernului către C.J. Argeș de adoptare a Hotărârii de Consiliu Județean prin care terenul respectiv va fi transmis către ISU Argeș.

Cererea se va obține de către ISU Argeș prin transmiterea către I.G.S.U., pentru verificare și înaintare la structurile avizatoare, a unei Note-raport cu justificarea temeinică a uzului sau interesului național și a unei Note adresată Guvernului (se va anexa la cele două note: acordul de principiu emis de C.J. Argeș, privind transmiterea și preluarea terenului de către I.S.U. Argeș, extras de carte funciară (recenta) a imobilului, documentele juridice de deținere).

Menționăm că după emiterea Hotărârii de Consiliu Județean Argeș unitatea noastră va întocmi și înainta Nota de fundamentare și proiectul de H.G. privind înscrierea în inventarul centralizat al bunurilor din domeniul public al statului și darea în administrarea Ministerului Afacerilor Interne - Inspectoratul pentru Situații de Urgență „Cpt. Puică Nicolae” al județului Argeș.

Persoană de contact: Colonel NIȚU Marius – Adjunct al Inspectorului Șef tel. 0746173277.

Cu deosebită,

D/ INSPECTOR ȘEF
Colonel
BEREVOESCU NICOLAE ALIN

AIȘ/NM

1/1

NESECRET

ROMÂNIA
MINISTERUL AFACERILOR INTERNE
DEPARTAMENTUL PENTRU SITUAȚII DE URGENȚĂ
INSPECTORATUL GENERAL PENTRU SITUAȚII DE URGENȚĂ
INSPECTORATUL PENTRU SITUAȚII DE URGENȚĂ
„Cpt. Puică Nicolae” AL JUDEȚULUI ARGHEȘ

NESECRET

Exemplar UNIC

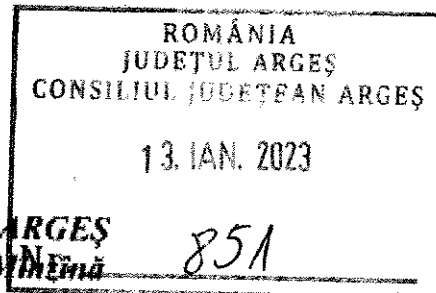
Nr. 400/118

Pitești 12.01.2023



Către,

CONSILIUL JUDEȚEAN ARGHEȘ
Domnului Președinte Ion Măneala



Având în vedere intenția Inspectoratului General pentru Situații de Urgență de a dezvolta actuala rețea de subunități de intervenție, prin accesarea de fonduri prin Programul Național de Redresare și Reziliență, ISU Argeș a identificat comuna Domnești, ca fiind cea mai fezabilă locație pentru constituirea unei noi subunități de intervenție, în mediul rural.

Construirea unei noi subunități se va face din fonduri PNRR accesate de către Inspectoratul General pentru Situații de Urgență, însă terenul aferent trebuie cedat în administrare către instituția noastră.

În acest sens, vă rugăm să analizați și să ne comunicați dacă aveți disponibilitatea de a ceda o suprafață de minim 2000 mp din terenurile aflate în proprietatea Consiliului Județean Argeș de pe raza U.A.T. Domnești, în administrarea M.A.I.-I.S.U. Argeș. Constituirea unei subunități în zona comunei Domnești ar aduce reale beneficii comunității locale prin reducerea timpului de răspuns în zonă și prin creșterea gradului de siguranță al cetățenilor.

Analiza locației are la bază criteriile operative cum sunt: suprafața acoperită, populația deservită, potențialul turistic al zonei, profilul activităților economice din zonă, distanța față de cea mai apropiată subunitate de intervenție. De asemenea, prin OMAI 360/2004 la amplasarea în teritoriu a unei subunități de intervenție se ține cont de următoarele : timpul de răspuns, viteza medie de deplasare a autospecialelor, raza medie a

NESECRET

1/1

NESECRET


raionului de intervenție. Comuna Domnești și localitățile învecinate au un timp de răspuns mai mare față de alte localități din zona de competență a ISU Argeș.

Terenul trebuie să îndeplinească următoarele condiții: să aibă suprafața de minim 2000mp, să nu fie grevat de sarcini, notificat sau pe rolul unei instanțe judecătorești cu cerere de retrocedare, să nu fie revendicat sau notificat-direct sau prin intermediul unităților, să se afle în circuitul intravilan cu plan parcellar existent și carte funciară actualizată, să existe utilități în proximitatea sau apropierea terenului (energie electrică, apă/canal, gaze naturale).

Prin adresa nr. 146 din 10.01.2023, pe care o atașăm prezentei, Primăria comunei Domnești ne înștiințează că nu dispune de un teren care să corespundă solicitării noastre, dar ne indică faptul că, Consiliul Județean Argeș dispune de un teren pe raza comunei Domnești.

În speranța unui răspuns afirmativ, vă asigurăm de întreaga noastră considerație!

Cu deosebită stimă,

D. Insp. 
Berevoescu Mihail

CCPDA A

CC 99 - CENTRUL OPERATIONAL / redistribuție subunitate adresa consiliul județean JUDEȚUL ARGEȘ

Adresa: muș. Pitești, str. Trăsnit, nr. 26, jud. ARGEȘ
Telefon: 0248-217.400 / Fax: 0248-611.360
Email: scop@scop.ro

NESECRET