



Ministerul Dezvoltării, Lucrărilor Publice și Administrației

Cabinet Ministru
Bd. Libertatii nr. 16,
Latura Nord, sector 5
București, cod poștal 050706

Tel: +40 372 114 599
Fax: +40 372 111 337
www.mdlpa.ro

Nr. 84013/18.07.2022

**CĂTRE:
CONSILIUL JUDEȚEAN ARGEȘ**

Stimate beneficiar,

Vă informăm că a fost emis Ordinul ministrului dezvoltării, lucrărilor publice și administrației nr. 1370/2022 privind aprobarea listei obiectivelor de investiții și sumele alocate acestora pentru finanțarea Programului Național de Investiții „Anghel Saligny”, pentru categoriile de investiții prevăzute la art. 4 alin. (1) lit. a)-d) din Ordonanța de urgență a Guvernului nr. 95/2021, pentru județul Argeș, în perioada 2022-2028. Documentul poate fi consultat pe site-ul MDLPA - www.mdlpa.ro - la secțiunea „Dezvoltare teritorială”-„Lucrări publice” -Programul Național de Investiții „Anghel Saligny”.

Astfel, pentru Consiliul Județean Argeș au fost aprobat la finanțare următorul obiectiv de investiții:

Nr. crt.	ID	Denumire obiectiv de investiții	Valoarea solicitată (lei)	Valoarea alocată (lei)
1.	10663	Modernizare DJ 703 H Sălătrucu-Vâlcea, km 25+151 - km 29+863, L=4,712 km	29.321.376,36	29.321.376,36

Pentru obiectivele de investiții incluse în lista ce constituie anexă la ordinul indicat mai sus, în vederea încheierii contractului de finanțare prin Programului Național de Investiții „Anghel Saligny”, beneficiarii au obligația să încarce în platforma digitală „investiții.mdlpa.ro” documentele prevăzute la art. 9 alin. (1) din Normele metodologice pentru punerea în aplicare a prevederilor Ordonanței de urgență a Guvernului nr. 95/2021 pentru aprobarea Programului național de investiții „Anghel Saligny”, pentru categoriile de investiții prevăzute la art. 4 alin. (1) lit. a)-d) din Ordonanța de urgență a Guvernului nr. 95/2021, aprobate prin OMDLPA nr. 1333/2022, respectiv:

- extrasul de carte funciară pentru terenurile și/sau construcțiile pe care se realizează obiectivele de investiții sau, în lipsa acestora, hotărârea consiliului local/hotărârea consiliului județean/hotărârea Guvernului de atestare a domeniului public/de trecere a unui bun în domeniul public al unităților administrativ-teritoriale beneficiare, după caz;
- acceptul pentru ocuparea temporară a terenului și/sau actul din care rezultă constituirea dreptului de trecere, în conformitate cu prevederile art. 5 alin. (10)-(15) din Legea serviciilor comunitare de utilități publice nr. 51/2006, republicată, cu modificările și completările ulterioare, dacă este cazul;
- certificatul de urbanism însoțit de avizele și acordurile stabilite prin acesta;
- autorizația de construire, aflată în perioada de valabilitate, pentru obiectivele de investiții prevăzute la art. 3 lit. b) din Normele metodologice;
- hotărârea consiliului local/hotărârea consiliului județean/hotărârea asociației de dezvoltare intercomunitară pentru aprobarea studiului de fezabilitate/documentației de avizare a lucrărilor

de intervenții, a indicatorilor tehnico-economici inițiali și actualizați și a devizului general al obiectivului de investiții inițial și actualizat;

f) devizul general pentru lucrările rest de executat defalcat pe categorii de lucrări și categorii de cheltuieli, dacă este cazul;

g) hotărârea consiliului local/hotărârea consiliului județean/hotărârea asociației de dezvoltare intercomunitară, pentru categoriile de cheltuieli finanțate de la bugetul local;

h) devizele pe obiect, în cazul obiectivelor de investiții prevăzute la art. 4 alin. (1) lit. c) din OUG nr. 95/2021;

i) studiu topografic pe baza căruia a fost întocmit studiul de fezabilitate/documentația de avizare a lucrărilor de intervenție, în format electronic editabil, inclusiv seturile de date spațiale vizând localizarea în teren a obiectivelor finanțate, georeferențiate și în format vectorial. Geometria localizării obiectivelor va fi reprezentată ca (multi)poligon, cu câte un element unic pentru fiecare obiectiv de investiții, în sistemul național de coordonate Stereografic 1970;

j) procesul-verbal de recepție la terminarea lucrărilor pentru dovedirea îndeplinirii condițiilor prevăzute la art. 4 alin. (6) lit. a) sau b) coroborate cu alin. (7) din OUG nr. 95/2021;

k) contractele de achiziție publică pentru serviciile de proiectare în vederea elaborării documentației tehnice pentru autorizarea lucrărilor de construcții (DTAC) și a proiectului tehnic de execuție (Pth+DDE), precum și contractele de achiziție publică de lucrări sau contractul de proiectare și execuție, inclusiv actele adiționale la acestea, dacă este cazul.

Anexele la hotărârile prevăzute la lit. e), precum și devizul general pentru restul de executat prevăzut la lit. f) se întocmesc conform modelelor prevăzute în anexele nr. 2.1 și 2.2 la Ordinul nr. 1333/2022.

Precizăm că documentele necesare încheierii contractelor de finanțare pot fi încărcate în platforma digitală „investiții.mdlpa.ro” începând cu data de 18.07.2022.

În situația în care pentru un obiectiv de investiții a fost alocată parțial suma solicitată de la bugetul de stat precizăm că, în vederea încheierii contractului de finanțare, precum și pentru a confirma nevoia de finanțare, anterior transmiterii documentelor amintite mai sus, este necesară actualizarea indicatorilor tehnico-economici ai obiectivului de investiții menționat, pentru încadrarea în valoarea alocată de la bugetul de stat sau modificarea solicitării de finanțare prin redistribuirea valorii totale a obiectivului de investiții între buget de stat și buget local, cu încadrarea în valoarea alocată de la bugetul de stat.

Pentru obiectivele de investiții incluse în lista ce constituie anexă la OMDLPA nr. 1370/2022, din categoria de investiții prevăzută la art. 4 alin. (1) lit. c) din OUG nr. 95/2021 (drumuri), în cazul cărora au fost identificate suprapuneri de amplasament cu obiective de alimentare cu apă/canalizare, finanțate prin Programul Operațional Infrastructură Mare (POIM), contractele de finanțare prin PNI „Anghel Saligny” vor fi încheiate doar după transmiterea de către beneficiari a proceselor-verbale de recepție la terminarea lucrărilor pentru obiectivele finanțate prin POIM și a acceptului operatorului regional privind realizarea lucrărilor ce se vor executa prin PNI „Anghel Saligny” pe amplasamentul obiectivului finanțat prin POIM.

Pentru obiectivele de investiții incluse în lista ce constituie anexă la OMDLPA nr. 1370/2022, din categoria de investiții prevăzută la art. 4 alin. (1) lit. c) din OUG nr. 95/2021 (drumuri), care se realizează pe același drum, dar pe alte tronsoane/sectoare, cu obiective finanțate prin Programul național de dezvoltare locală (PNDL), din domeniul prevăzut la art. 5 lit. e) din Normele metodologice pentru punerea în aplicare a prevederilor OUG nr. 28/2013, aprobate prin OMDRAP nr. 1851/2013 (drumuri), contractele de finanțare prin PNI „Anghel Saligny” vor fi încheiate doar după transmiterea de către beneficiari a proceselor-verbale de recepție la terminarea lucrărilor pentru obiectivele finanțate prin PNDL.

Pentru obiectivele de investiții incluse în lista ce constituie anexă la OMDLPA nr. 1370/2022, din categoriile de investiții prevăzută la art. 4 alin. (1) lit. a) și b) din OUG nr. 95/2021 (apă/canalizare), care vizează extinderea unor sisteme de alimentare cu apă/canalizare aflate la finanțare prin PNDL, contractele de finanțare prin PNI „Anghel Saligny” pentru obiectivele

care vizează extinderea sistemului vor fi încheiate doar după transmiterea de către beneficiari a proceselor-verbale de recepție la terminarea lucrărilor pentru obiectivele finanțate prin PNDL.

În conformitate cu prevederile art. 6 alin. (6) din OUG nr. 95/2021, cu modificările ulterioare, în situația în care beneficiarii nu transmit documentele necesare încheierii contractelor de finanțare în termen de 2 ani de la aprobarea listelor obiectivelor de investiții, obiectivul de investiții pentru care nu au fost transmise documentele va fi eliminat din listă.

Cu stimă,

MINISTRUL DEZVOLTĂRII, LUCRĂRILORE PUBLICE ȘI ADMINISTRAȚIEI,
CSEKE ATTILA





H.V.I.D. CONSULTING GROUP S.R.L.

Str. Malul Mare, nr. 26, Sector 1, Bucuresti, Romania
E-mail: office@hvid.eu; Telefon: 0726.186.453, Fax: 0248.630.851
CUI: RO30673483, Reg Com.: J40/10635/2012
Cont Curent: RO21 BTRL RONC RT04 2435 7401 Banca Transilvania



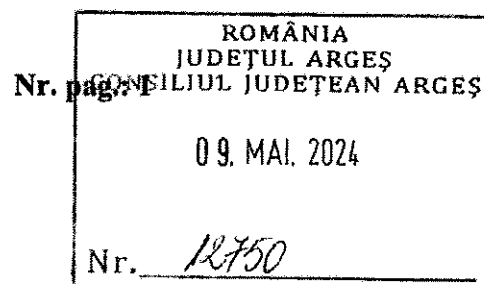
Către: Județul Argeș

De la: S.C. H.V.I.D. CONSULTING GROUP S.R.L.
Reprezentată de: Irina Elena Petrescu

E-mail: office@hvid.eu
Telefon: 0744237749
Nr. ref.: 8156/09.05.2024

Data: 09.05.2024

Subiect: Contract nr. 19552 din 18.10.2021/ nr. 4589 din 18.10.2021 - "Modernizare DJ703H Sălătrucu-Vâlcea, km 25+200 - km 27+202,65 ȘI KM 28+520 - KM 29+863, L= 3345,65 M"



Conform Contract nr. 19552 din 18.10.2021/ nr. 4589 din 18.10.2021 și ca urmare a adresei Nr.10271/11.05.2024 emisă de Consiliul Județean Argeș prin prezenta vă înaintăm următoarelor documente actualizate în 4 exemplare original.

- Documentație de avizare a lucrărilor de intervenții (D.A.L.I) pentru obiectivul: "Modernizare DJ703H Sălătrucu-Vâlcea, km 25+200 - km 27+202,65 ȘI KM 28+520 - KM 29+863, L= 3345,65 M"
- Caietul de sarcini pentru procedura de achiziție publică de servicii de proiectare și asistență tehnică și execuție lucrări, cu Anexa 2.1 și Anexa 2.2.c aferente pentru obiectivul de investiții menționat mai sus.

Cu stimă,

Ing. Irina Elena Petrescu





H.V.I.D. CONSULTING GROUP S.R.L.

Str. Malul Mare, nr. 26, Sector 1, Bucuresti, Romania
E-mail: office@hvid.eu; Telefon: 0726.186.453, Fax: 0248.630.851
CUI: RO30673483, Reg Com: J40/10635/2012
Cont Curent: RO21 BTRL RONC RT04 2435 7401 Banca Transilvania



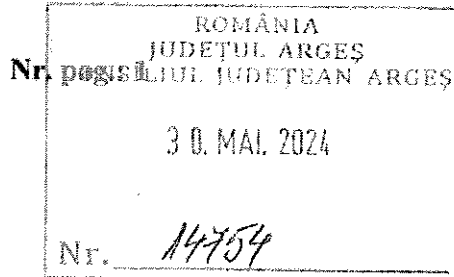
Către: Județul Argeș

De la: S.C. H.V.I.D. CONSULTING GROUP S.R.L.
Reprezentată de: Irina Elena Petrescu

E-mail: office@hvid.eu
Telefon: 0744237749
Nr. ref.: 8242/30.05.2024

Data: 30.05.2024

Subiect: Contract nr. 19552 din 18.10.2021/ nr. 4589 din 18.10.2021 - "Modernizare DJ703H Sălătrucu-Vâlcea, km 25+200 - km 27+202,65 ȘI KM 28+520 - KM 29+863, L= 3345,65 M"




Conform Contract nr. 19552 din 18.10.2021/ nr. 4589 din 18.10.2021 și ca urmare a adresei Nr.14701/30.05.2024 emisă de Consiliul Județean Argeș, prin prezenta vă înaintăm următoarele documente actualizate în 4 exemplare.

- Documentație de avizare a lucrărilor de intervenții (D.A.L.I) în original pentru obiectivul: "Modernizare DJ703H Sălătrucu-Vâlcea, km 25+200 - km 27+202,65 ȘI KM 28+520 - KM 29+863, L= 3345,65 M"

Cu stimă,

Ing. Irina Elena Petrescu



H.V.I.D. CONSULTING GROUP S.R.L.

Proiect 2127/2021 – „Modernizare DJ 703 H Sălătrucu-Vâlcea, km 25+200 - km 27+202,65 și km 28+520 - km 29+863, L= 3345,65 m ”

În urma elaborării documentației, având ca suport studiile topografice precum și planurile cadastrale s-au identificat următoarele:

Identificare proiect	Conform date puse la dispoziție	Valorile reale	Observații
km început Tronson I	25+151	25+200	Km de început este impus de limita asfaltării existente
Km sfârșit Tronson I	-	27+202.65	Km sfârșit tronson I este impus de amenajarea și relocarea drumului în cadrul proiectului Autostrada A1 Pitești – Sibiu, Secțiunea 3
Între km 27+202.65 și km 28+520 nu se intervine, acest tronson va fi relocat și amenajat în cadrul proiectului Autostrada A1 Pitești – Sibiu, Secțiunea 3			
Km început Tronson II	-	28+520	Km de început al tronsonul II este impus de limita amenajării drumului în cadrul proiectului Autostrada A1 Pitești – Sibiu, Secțiunea 3
km sfârșit Tronson II	29+863	29+863	Planurile cadastrale confirmă poziționarea km 29+863 în zona limitei cu jud. Vâlcea
Lungime sector	4712 m	3345.65m	Diferența de lungime este datorată identificării corecte a km de început și a tronsonului ce se va amenaja și reloca în cadrul proiectului Autostrada A1 Pitești – Sibiu, Secțiunea 3

Suprafețele aferente lucrărilor sunt situate în intravilanul și extravilanul comunei Sălătrucu și pot fi centralizate astfel:

Sector	Suprafața
km 25+200– km 25+420 - Zona intravilan	2.075mp
Km 25+420 – km 27+202.65, km 28+520 - km 29+863– Zona extravilan	38.987mp
Total	41.062mp

În afară de aceste suprafețe traseul actual al drumului se desfășoară, pe zona km 27+900 – 28+300 respectiv 28+460 - 28+600, și pe teritoriul județului Vâlcea. Suprafața aferentă acestor sectoare este de circa 4070mp. Suprafața finală urmează a fi stabilită cu exactitate prin clarificarea de către administratorul drumului a limitelor cadastrale/dreptul de proprietate asupra drumului.

b) Relațiile cu zone învecinate, accesuri existente și/sau căi de acces posibil

Drumul județean are acces direct la DJ703G, DJ678A și DJ743.

c) Date seismice și climatice

Caracterizarea condițiilor climatice a fost făcută după datele stațiilor meteorologice Pitești și Curtea de Argeș. Se evidențiază următoarele:

- temperatura medie anuală este în jur de 9°-10.5° C;
- cantitatea medie a precipitațiilor anuale - ceva mai ridicată de 800 mm, un excedent de umiditate aproape general valabil, ploi torențiale ce ating max. în 24 h între 133-150 mm.
- regimul eolian se caracterizează prin predominarea vânturilor dinspre NE (21.6 %) și E(19.7 %) care bat cu viteze medii anuale de 2-2.5 m/s, cu maxime pe timpul ierni ce pot depăși 100 km/ora.

Temperatura medie anuală a aerului în comuna Sălătrucu este încadrată între 8-9° Celsius. Pentru lunile extreme, ianuarie și iulie, se înregistrează temperaturi medii între -3...4° C și respectiv 18-20.

Presiunea de referință a vântului (kPa) mediată pe 10 minute la 10 m, având 50 ani interval mediu de recurență (2 % probabilitate anuală de depășire) este de $\geq 0,7$ kPa.