

## PROIECT DE HOTĂRĂRE NR. 54/2022

Privind aprobarea *listei cu terenurile degradate, precizarea suprafețelor acestora și localizarea lor, aflate în proprietate publică a U.A.T Tigveni, în vederea ameliorării prin împădurire*

Consiliul Local al comunei Tigveni, județul Argeș, întrunit în ședința ordinară din data de 28.09.2022;

Având în vedere:

- Procesul verbal comun nr. 3413/1737/17.03.2021 încheiat de către Garda Forestieră Ploiești și Primăria comunei Tigveni cu ocazia întrunirii comisiei de specialiști prevăzută de Legea 100/2010;
- Referatul de aprobare al domnului primar Smeu Constantin, inițiatorul proiectului de hotărâre referitor la aprobarea listei cu terenurile degradate, precizarea suprafețelor acestora și localizarea lor, aflate în proprietate publică a U.A.T Tigveni, în vederea ameliorării prin împădurire.
- Raportul de specialitate al doamnei Vasilescu Simona Georgeta cu privire la aprobarea listei cu terenurile degradate, precizarea suprafețelor acestora și localizarea lor, aflate în proprietate publică a U.A.T Tigveni, în vederea ameliorării prin împădurire.
- Avizul favorabil al comisiilor de specialitate ale Consiliului Local și Secretarului general al comunei Tigveni;

Tinând cont de:

- Nota de constatare încheiată la data de 19.01.2022 referitoare la identificarea suprafețelor degradate ce pot constitui perimetre de ameliorare prin împădurire;
- Prevederile art.3 alin.(3), lit.b) coroborate cu dispozițiile art.3, alin.(4), lit. a) din H.G. nr. 1257/2011-Regulamentul privind stabilirea grupelor de terenuri care intra in perimetrele de ameliorare, functionarea si atributiile comisiilor de specialiști, constituite pentru delimitarea perimetrelor de ameliorare;
- Dispozițiile Legii 100/2010 privind împădurirea terenurilor degradate;
- Reglementările art. 5, alin.(2); art. 6, alin.(1) și (3); art. 8, alin.(1); art. 80 și art. 81, alin.(1) și (2) din Legea nr. 24/2000 privind normele de tehnică legislativă pentru elaborarea actelor normative;
- În baza prevederilor art.5, lit. j), l), m); art. 84, alin.(1), (3), (4) și (5); art. 129, alin. (1); alin.(2), lit. c) coroborat cu dispozițiile alin.(7), lit.p) din O.U.G. nr. 57/2019 privind Codul administrativ;
- În temeiul art. 139, alin.(3), lit. g); art. 196, alin. (1), lit.a); art. 197, alin.(1), (2), (3), (4) și (5) și art. 200 din O.U.G. nr. 57/2019 privind Codul administrativ;

## HOTĂRĂȘTE:

**Art.1.** Se aprobă ameliorarea prin împădurire a terenurilor degradate deținute de UAT Tigveni, conform Procesului verbal comun nr. 3413/1737/17.03.2021, ce formează **anexa 1**, parte integrantă din prezenta hotărâre.


**Art.2.** Se aprobă suprafețele și localizarea acestor suprafețe degradate, pentru ameliorarea prin împădurire, conform **anexei 2**, parte integrantă din prezenta hotărâre, astfel:

- Suprafața de 56.493 mp - poziția 14 din Anexa la Cartea Funciară nr. 82348 Tigveni- pășune cu alunecări de teren - Izlaz Momaia;
- Suprafața de 90.345 mp – poziția 6 din Anexa la Cartea Funciară nr. 82318 Tigveni- pășune cu alunecări de teren - Izlaz Rogoaze;

**Art.3.** De îndeplinirea prezentei răspunde domnul primar Smeu Constantin, doamna Vasilescu Simona Georgeta responsabil fond funciar, compartimentul de urbanism din cadrul Primăriei comunei Tigveni și comisia de specialiști desemnată prin Ordinul Prefectului Județului Argeș nr. 10/16.01.2020.

**Art.4.** Prezenta hotărâre se va aduce la cunoștința publică prin afișare la sediul autorității publice locale, se va comunica primarului și compartimentelor de specialitate pentru luare la cunoștință și îndeplinire și Instituției Prefectului județului Argeș în scopul exercitării controlului de legalitate, prin grija secretarului general al comunei Tigveni.

INIȚIATOR,  
PRIMAR, SMEU CONSTANTIN



Avizează de legalitate,  
Secretar general,  
Jr. Nițu Tatiana



Oficiul de Cadastru și Publicitate Imobiliară ARGES  
Biroul de Cadastru și Publicitate Imobiliară Curtea de Arges

### EXTRAS DE CARTE FUNCİARĂ PENTRU INFORMARE

Carte Funciară Nr. 82348 Tigveni

Nr. cerere	12950
Ziua	18
Luna	07
Anul	2022

Cod verificare  
100117420087



#### A. Partea I. Descrierea imobilului

TEREN Extravilan

Adresa: Jud. Arges, Izlaz Momaia - Trup I

Nr. Crt	Nr. cadastral Nr. topografic	Suprafața* (mp)	Observații / Referințe
A1	82348	Din acte: 6.300.000 Masurata: 1.768.095	Teren partial imprejmuit

#### B. Partea II. Proprietari și acte

Înscrieri privitoare la dreptul de proprietate și alte drepturi reale		Referințe
<b>9466 / 23/05/2022</b>		
Act Normativ nr. 447, din 16/05/2002 emis de Guvernul Romaniei; Act Administrativ nr. 3187, din 19/05/2022 emis de Primaria Comunei Tigveni; Act Administrativ nr. 27, din 31/08/1999 emis de Consiliul Local al Comunei Tigveni; Act Administrativ nr. 3191, din 20/05/2022 emis de Primaria Comunei Tigveni;		
B1	Intabulare, drept de PROPRIETATE, dobandit prin Lege, cota actuala 1/1 1) <b>COMUNA TIGVENI</b> , CIF:4121951, DOMENIUL PUBLIC	A1
<b>12950 / 18/07/2022</b>		
Act Administrativ nr. 4094, din 15/07/2022 emis de Primaria Comunei Tigveni; Act Administrativ nr. 4093, din 15/07/2022 emis de Primaria Comunei Tigveni;		
B2	se noteaza actualizarea informatiilor tehnice cadastrale conform documentatiei tehnice cadastrale nr. 12950/18.07.2022, cu stare de proprietate neschimbata,	A1

#### C. Partea III. SARCINI .

Inscrieri privind dezmembrămintele dreptului de proprietate, drepturi reale de garanție și sarcini	Referințe
NU SUNT	



Nr Crt	Categorie folosință	Intra vilan	Suprafața (mp)	Tarla	Parcelă	Nr. topo	Observații / Referințe
8	pășuni (P) - pășuni cu tufărișuri și mărăcișișur	NU	35.804	-	-	-	
9	pășuni (P) - pășuni cu tufărișuri și mărăcișișur	NU	17.069	-	-	-	
10	pasune	NU	746.418	-	-	-	
11	pășuni (P) - pășuni împădurite	NU	53.426	-	-	-	
12	pășuni (P) - pășuni împădurite	NU	1.859	-	-	-	
13	ape statatoare	NU	1.150	-	-	-	
14	pasune	NU	56.493	-	-	-	Pasune cu alunecari de teren
15	pasune	NU	62.488	-	-	-	
16	pășuni (P) - pășuni împădurite	NU	237.798	-	-	-	
17	pășuni (P) - pășuni cu tufărișuri și mărăcișișur	NU	9.345	-	-	-	
18	pasune	NU	26.905	-	-	-	
19	pasune	NU	9.242	-	-	-	
20	pășuni (P) - pășuni cu tufărișuri și mărăcișișur	NU	2.348	-	-	-	
21	pășuni (P) - pășuni cu tufărișuri și mărăcișișur	NU	89.321	-	-	-	

**Lungime Segmente**

1) Valorile lungimilor segmentelor sunt obținute din proiecție în plan.

Punct început	Punct sfârșit	Lungime segment	Punct început	Punct sfârșit	Lungime segment	Punct început	Punct sfârșit	Lungime segment
1	2	14.899	2	3	3.816	3	4	3.626
4	5	6.394	5	6	10.089	6	7	5.943
7	8	1.776	8	9	1.98	9	10	14.353
10	11	4.403	11	12	5.379	12	13	6.874
13	14	1.528	14	15	6.194	15	16	1.658
16	17	8.37	17	18	3.154	18	19	2.194
19	20	4.534	20	21	11.573	21	22	45.63
22	23	31.946	23	24	37.477	24	25	11.945
25	26	8.876	26	27	21.513	27	28	23.291
28	29	16.592	29	30	16.155	30	31	10.87
31	32	12.763	32	33	11.05	33	34	14.084

Punct început	Punct sfârșit	Lungime segment	Punct început	Punct sfârșit	Lungime segment	Punct început	Punct sfârșit	Lungime segment
34	35	7.737	35	36	6.241	36	37	13.198
37	38	10.461	38	39	15.941	39	40	7.646
40	41	2.826	41	42	1.319	42	43	2.179
43	44	5.99	44	45	4.279	45	46	4.778
46	47	5.027	47	48	14.724	48	49	19.267
49	50	2.154	50	51	17.812	51	52	14.691
52	53	13.011	53	54	9.529	54	55	3.142
55	56	12.893	56	57	17.168	57	58	13.746
58	59	21.165	59	60	17.168	60	61	29.073
61	62	20.025	62	63	34.93	63	64	7.156
64	65	83.944	65	66	18.535	66	67	40.374
67	68	31.166	68	69	25.348	69	70	10.991
70	71	46.6	71	72	19.504	72	73	9.287
73	74	20.288	74	75	7.73	75	76	6.336
76	77	4.332	77	78	6.945	78	79	5.229
79	80	7.178	80	81	6.616	81	82	4.554
82	83	2.749	83	84	2.935	84	85	3.678
85	86	5.162	86	87	3.353	87	88	5.866
88	89	5.429	89	90	8.487	90	91	4.736
91	92	5.799	92	93	19.376	93	94	51.249
94	95	34.322	95	96	23.824	96	97	14.466
97	98	16.293	98	99	14.791	99	100	16.494
100	101	8.585	101	102	9.321	102	103	10.07
103	104	26.642	104	105	28.939	105	106	42.222
106	107	42.171	107	108	15.775	108	109	30.114
109	110	38.808	110	111	31.814	111	112	50.381
112	113	36.548	113	114	75.77	114	115	67.111
115	116	36.814	116	117	13.289	117	118	10.261
118	119	53.586	119	120	7.045	120	121	27.788
121	122	17.151	122	123	6.503	123	124	6.016
124	125	28.022	125	126	8.698	126	127	11.779
127	128	33.511	128	129	14.942	129	130	21.119
130	131	14.413	131	132	12.212	132	133	32.098
133	134	57.853	134	135	21.24	135	136	27.7
136	137	23.885	137	138	18.662	138	139	31.387
139	140	14.87	140	141	14.871	141	142	10.702
142	143	7.058	143	144	7.058	144	145	10.849
145	146	5.865	146	147	5.761	147	148	4.972
148	149	3.332	149	150	4.958	150	151	4.384
151	152	5.953	152	153	13.28	153	154	11.207
154	155	11.792	155	156	9.448	156	157	48.827
157	158	62.083	158	159	149.915	159	160	27.5
160	161	28.269	161	162	87.273	162	163	148.885
163	164	78.279	164	165	68.404	165	166	12.545
166	167	18.112	167	168	33.156	168	169	18.571
169	170	45.082	170	171	31.137	171	172	9.614
172	173	12.261	173	174	28.097	174	175	17.244
175	176	17.629	176	177	10.785	177	178	63.597
178	179	10.935	179	180	19.059	180	181	14.537
181	182	9.518	182	183	9.917	183	184	10.435
184	185	13.389	185	186	12.111	186	187	10.768
187	188	9.629	188	189	8.718	189	190	11.733
190	191	17.839	191	192	14.797	192	193	18.452
193	194	21.497	194	195	13.391	195	196	8.547
196	197	12.713	197	198	19.629	198	199	17.772
199	200	23.723	200	201	18.752	201	202	11.586

Punct început	Punct sfârșit	Lungime segment	Punct început	Punct sfârșit	Lungime segment	Punct început	Punct sfârșit	Lungime segment
202	203	10.139	203	204	9.246	204	205	40.649
205	206	34.804	206	207	36.703	207	208	44.254
208	209	15.118	209	210	0.969	210	211	7.502
211	212	9.285	212	213	4.691	213	214	4.478
214	215	4.466	215	216	4.237	216	217	6.326
217	218	4.475	218	219	3.959	219	220	3.141
220	221	4.223	221	222	3.628	222	223	3.876
223	224	5.597	224	225	5.471	225	226	6.004
226	227	5.545	227	228	7.65	228	229	4.627
229	230	5.949	230	231	6.656	231	232	6.596
232	233	6.449	233	234	9.456	234	235	6.907
235	236	4.614	236	237	4.112	237	238	6.123
238	239	4.953	239	240	4.862	240	241	4.263
241	242	2.285	242	243	3.319	243	244	4.075
244	245	3.323	245	246	4.033	246	247	3.358
247	248	6.167	248	249	3.15	249	250	2.927
250	251	9.873	251	252	8.698	252	253	5.606
253	254	8.374	254	255	19.428	255	256	17.335
256	257	13.892	257	258	15.084	258	259	8.938
259	260	1.097	260	261	2.249	261	262	1.78
262	263	1.437	263	264	1.605	264	265	1.48
265	266	2.403	266	267	3.942	267	268	1.941
268	269	5.389	269	270	4.712	270	271	7.908
271	272	19.95	272	273	9.424	273	274	12.286
274	275	33.239	275	276	4.702	276	277	16.953
277	278	1.739	278	279	6.353	279	280	8.507
280	281	21.942	281	282	10.306	282	283	7.787
283	284	5.911	284	285	7.175	285	286	8.407
286	287	7.86	287	288	12.155	288	289	13.119
289	290	11.04	290	291	5.613	291	292	2.693
292	293	7.183	293	294	5.146	294	295	6.275
295	296	5.461	296	297	4.231	297	298	4.831
298	299	8.451	299	300	6.42	300	301	8.55
301	302	9.778	302	303	9.369	303	304	14.202
304	305	9.651	305	306	17.485	306	307	9.401
307	308	7.545	308	309	4.798	309	310	4.4
310	311	5.242	311	312	3.098	312	313	3.015
313	314	4.682	314	315	4.049	315	316	4.156
316	317	2.938	317	318	3.181	318	319	5.013
319	320	6.131	320	321	3.65	321	322	2.914
322	323	2.805	323	324	3.798	324	325	3.932
325	326	3.414	326	327	3.34	327	328	3.195
328	329	5.993	329	330	5.43	330	331	8.271
331	332	8.909	332	333	3.786	333	334	7.653
334	335	7.534	335	336	6.929	336	337	5.132
337	338	5.992	338	339	4.231	339	340	4.494
340	341	6.75	341	342	9.691	342	343	7.845
343	344	15.885	344	345	25.669	345	346	41.625
346	347	26.066	347	348	24.024	348	349	18.648
349	350	18.737	350	351	55.475	351	352	54.626
352	353	20.911	353	354	33.46	354	355	20.346
355	356	15.558	356	357	14.575	357	358	2.499
358	359	5.225	359	360	4.915	360	361	20.264
361	362	2.655	362	363	23.316	363	364	26.997
364	365	41.163	365	366	18.374	366	367	13.984
367	368	10.208	368	369	7.823	369	370	15.847

Punct început	Punct sfârșit	Lungime segment	Punct început	Punct sfârșit	Lungime segment	Punct început	Punct sfârșit	Lungime segment
370	371	17.374	371	372	3.593	372	373	6.492
373	374	11.781	374	375	13.444	375	376	75.573
376	377	30.031	377	378	12.485	378	379	2.623
379	380	7.885	380	381	7.73	381	382	2.701
382	383	7.71	383	384	1.311	384	385	1.377
385	386	2.958	386	387	34.692	387	388	41.575
388	389	30.923	389	390	4.799	390	391	17.42
391	392	14.343	392	393	17.534	393	394	8.231
394	395	8.608	395	396	18.372	396	397	22.854
397	398	1.464	398	399	2.955	399	400	4.912
400	401	5.243	401	402	5.822	402	403	1.532
403	404	10.625	404	405	15.222	405	406	15.851
406	407	11.688	407	408	10.026	408	409	12.796
409	410	7.986	410	411	6.268	411	412	5.926
412	413	24.143	413	414	3.705	414	415	5.784
415	416	5.926	416	417	4.228	417	418	2.552
418	419	4.818	419	420	2.853	420	421	2.856
421	422	11.564	422	423	4.068	423	424	5.375
424	425	5.34	425	426	2.67	426	427	2.746
427	428	2.73	428	429	4.266	429	430	3.08
430	431	2.587	431	432	2.981	432	433	5.02
433	434	5.441	434	435	7.46	435	436	5.545
436	437	7.343	437	438	5.425	438	439	4.977
439	440	7.407	440	441	2.782	441	442	2.717
442	443	6.139	443	444	5.375	444	445	10.629
445	446	5.2	446	447	2.74	447	448	7.329
448	449	4.428	449	450	8.767	450	451	4.664
451	452	3.082	452	453	3.071	453	454	4.944
454	455	5.2	455	456	7.56	456	457	6.183
457	458	11.362	458	459	6.765	459	460	7.824
460	461	7.483	461	462	9.18	462	463	9.884
463	464	16.115	464	465	4.919	465	466	9.544
466	467	7.903	467	468	4.65	468	469	2.925
469	470	5.135	470	471	3.224	471	472	3.545
472	473	5.223	473	474	5.122	474	475	4.68
475	476	6.244	476	477	6.489	477	478	5.882
478	479	2.984	479	480	3.461	480	481	3.634
481	482	4.68	482	483	5.623	483	484	7.776
484	485	10.74	485	486	6.902	486	487	5.602
487	488	3.395	488	489	4.397	489	490	5.789
490	491	3.769	491	492	3.729	492	493	3.404
493	494	9.876	494	495	2.096	495	496	5.887
496	497	7.188	497	498	7.231	498	499	8.165
499	500	4.546	500	501	9.484	501	502	10.305
502	503	6.27	503	504	6.779	504	505	8.793
505	506	5.602	506	507	8.203	507	508	6.809
508	509	6.241	509	510	4.645	510	511	1.525
511	512	2.186	512	513	3.915	513	514	4.726
514	515	4.164	515	516	4.079	516	517	2.905
517	518	2.853	518	519	4.285	519	520	13.599
520	521	6.156	521	522	2.94	522	523	2.33
523	524	5.011	524	525	7.754	525	526	9.147
526	527	6.605	527	528	3.58	528	529	2.187
529	530	2.733	530	531	2.549	531	532	3.133
532	533	11.175	533	534	9.751	534	535	6.945
535	536	4.044	536	537	12.558	537	538	4.872

Punct început	Punct sfârșit	Lungime segment	Punct început	Punct sfârșit	Lungime segment	Punct început	Punct sfârșit	Lungime segment
538	539	5.49	539	540	3.046	540	541	13.552
541	542	3.689	542	543	5.839	543	544	7.694
544	545	5.931	545	546	5.074	546	547	3.338
547	548	6.96	548	549	8.252	549	550	2.239
550	551	2.228	551	552	2.137	552	553	2.268
553	554	3.039	554	555	3.123	555	556	7.889
556	557	8.598	557	558	9.044	558	559	5.67
559	560	3.726	560	561	3.445	561	562	4.764
562	563	4.799	563	564	2.879	564	565	2.784
565	566	8.968	566	567	10.429	567	568	6.327
568	569	12.508	569	570	5.652	570	571	9.72
571	572	9.593	572	573	5.118	573	574	25.17
574	575	22.726	575	576	10.164	576	577	3.99
577	578	4.163	578	579	4.836	579	580	26.734
580	581	1.293	581	582	14.694	582	583	12.964
583	584	15.789	584	585	11.171	585	586	19.312
586	587	21.455	587	588	7.11	588	589	12.906
589	590	11.047	590	591	18.417	591	592	15.881
592	593	8.202	593	594	16.527	594	595	10.217
595	596	10.791	596	597	8.013	597	598	12.819
598	599	15.824	599	600	21.277	600	601	8.208
601	602	6.961	602	603	0.282	603	604	13.333
604	605	20.46	605	606	10.002	606	607	47.282
607	1	42.922						

\*\* Lungimile segmentelor sunt determinate în planul de proiecție Stereo 70 și sunt rotunjite la 1 milimetru.

\*\*\* Distanța dintre puncte este formată din segmente cumulate ce sunt mai mici decât valoarea 1 milimetru.

Certific că prezentul extras corespunde cu pozițiile în vigoare din cartea funciară originală, păstrată de acest birou.

Prezentul extras de carte funciară este valabil la autentificarea de către notarul public a actelor juridice prin care se sting drepturile reale precum și pentru dezbaterea succesiunilor, iar informațiile prezentate sunt susceptibile de orice modificare, în condițiile legii.

S-a achitat tariful de 0 RON, -, pentru serviciul de publicitate imobiliară cu codul nr. 263.

Data soluționării,  
22-07-2022

Data eliberării,  
\_/\_/\_\_\_

Asistent Registrator,  
ANDREI RĂDULESCU

(parafa și semnătura)

Referent,

(parafa și semnătura)





Oficiul de Cadastru și Publicitate Imobiliară ARGES  
Biroul de Cadastru și Publicitate Imobiliară Curtea de Arges

### EXTRAS DE CARTE FUNCİARĂ PENTRU INFORMARE

Carte Funciară Nr. 82318 Tigveni

Nr. cerere	12947
Ziua	18
Luna	07
Anul	2022

Cod verificare  
100117418320



#### A. Partea I. Descrierea imobilului

TEREN Extravilan

Adresa: Jud. Arges, Izlaz Rogoaze - Trup I

Nr. Crt	Nr. cadastral Nr. topografic	Suprafața* (mp)	Observații / Referințe
A1	82318	Din acte: 6.300.000 Masurata: 376.064	Teren imprejmuit partial

#### B. Partea II. Proprietari și acte

Înscrieri privitoare la dreptul de proprietate și alte drepturi reale		Referințe
<b>7903 / 27/04/2022</b>		
Act Normativ nr. 447, din 16/05/2002 emis de Guvernul Romaniei; Act Administrativ nr. 27, din 31/08/1999 emis de Consiliul Local al Comunei Tigveni; Act Administrativ nr. 1956, din 28/03/2022 emis de Primaria Comunei Tigveni; Act Administrativ nr. 1862, din 23/03/2022 emis de Primaria Comunei Tigveni;		
B1	Intabulare, drept de PROPRIETATE, dobandit prin Lege, cota actuala 1/1 1) <b>COMUNA TIGVENI</b> , CIF:4121951, DOMENIUL PUBLIC	A1
<b>12947 / 18/07/2022</b>		
Act Administrativ nr. 4095, din 15/07/2022 emis de Primaria Comunei Tigveni; Act Administrativ nr. 4092, din 15/07/2022 emis de Primaria Comunei Tigveni;		
B2	se noteaza actualizarea informatiilor tehnice cadastrale conform documentatiei tehnice cadastrale nr. 12947/18.07.2022, cu stare de proprietate neschimbata,	A1

#### C. Partea III. SARCINI .

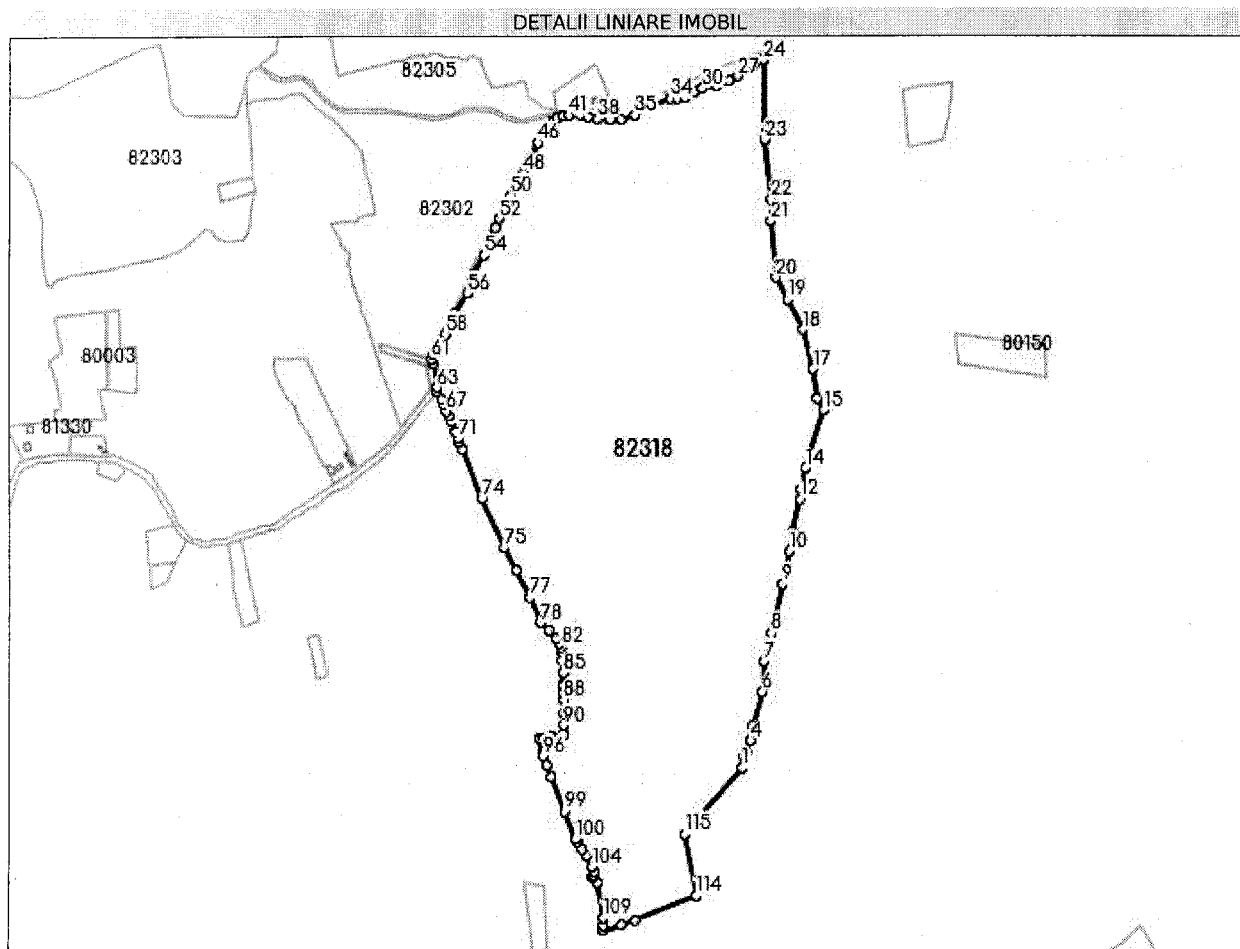
Inscrieri privind dezmembrămintele dreptului de proprietate, drepturi reale de garanție și sarcini	Referințe
NU SUNT	

## Anexa Nr. 1 La Partea I

## Teren

Nr cadastral	Suprafața (mp)*	Observații / Referințe
82318	Din acte: 6.300.000 Masurata: 376.064	Teren imprejmuit partial

\* Suprafața este determinată în planul de proiecție Stereo 70.



## Date referitoare la teren

Nr Crt	Categorie folosință	Intra vilan	Suprafața (mp)	Tarla	Parcelă	Nr. topo	Observații / Referințe
1	pasune	NU	177.690	-	-	-	
2	pășuni (P) - pășuni împădurite	NU	94.532	-	-	-	
3	pășuni (P) - pășuni cu tufărișuri și mărăcișișuri	NU	2.811	-	-	-	
4	pășuni (P) - pășuni cu tufărișuri și mărăcișișuri	NU	9.655	-	-	-	
5	ape statatoare	NU	1.031	-	-	-	
6	pasune	NU	90.345	-	-	-	Pasune cu alunecari de teren.

## Lungime Segmente

1) Valorile lungimilor segmentelor sunt obținute din proiecție în plan.

Punct început	Punct sfârșit	Lungime segment	Punct început	Punct sfârșit	Lungime segment	Punct început	Punct sfârșit	Lungime segment
1	2	15.085	2	3	5.755	3	4	17.345
4	5	20.61	5	6	47.018	6	7	40.013
7	8	37.106	8	9	67.121	9	10	45.085
10	11	25.518	11	12	44.34	12	13	13.364
13	14	28.236	14	15	81.763	15	16	18.646
16	17	40.273	17	18	54.358	18	19	45.712
19	20	33.983	20	21	76.574	21	22	30.211
22	23	81.309	23	24	107.821	24	25	6.073
25	26	10.451	26	27	27.284	27	28	12.674
28	29	19.092	29	30	19.15	30	31	11.506
31	32	15.852	32	33	10.465	33	34	9.701
34	35	54.102	35	36	20.107	36	37	14.191
37	38	17.974	38	39	13.311	39	40	10.809
40	41	14.721	41	42	9.287	42	43	7.409
43	44	7.014	44	45	13.842	45	46	22.702
46	47	24.996	47	48	21.129	48	49	17.963
49	50	16.548	50	51	17.358	51	52	18.743
52	53	13.116	53	54	40.251	54	55	29.889
55	56	26.654	56	57	31.854	57	58	30.625
58	59	26.537	59	60	6.135	60	61	6.522
61	62	6.965	62	63	32.079	63	64	6.155
64	65	11.657	65	66	5.888	66	67	10.95
67	68	7.149	68	69	9.195	69	70	14.638
70	71	8.971	71	72	4.976	72	73	11.651
73	74	69.443	74	75	72.924	75	76	33.111
76	77	41.384	77	78	36.296	78	79	14.841
79	80	14.476	80	81	8.625	81	82	5.522
82	83	5.992	83	84	11.235	84	85	16.602
85	86	16.039	86	87	9.097	87	88	10.538
88	89	18.014	89	90	15.603	90	91	11.637
91	92	1.863	92	93	16.853	93	94	10.749
94	95	6.945	95	96	23.553	96	97	13.463
97	98	16.858	98	99	48.979	99	100	39.333
100	101	5.468	101	102	11.611	102	103	10.737
103	104	15.73	104	105	7.969	105	106	5.275
106	107	2.381	107	108	9.127	108	109	47.661
109	110	10.058	110	111	6.41	111	112	25.432
112	113	20.252	113	114	89.559	114	115	84.467
115	1	118.222						

\*\* Lungimile segmentelor sunt determinate în planul de proiecție Stereo 70 și sunt rotunjite la 1 milimetru.

\*\*\* Distanța dintre puncte este formată din segmente cumulate ce sunt mai mici decât valoarea 1 milimetru.

Certific că prezentul extras corespunde cu pozițiile în vigoare din cartea funciară originală, păstrată de acest birou.

Prezentul extras de carte funciară este valabil la autentificarea de către notarul public a actelor juridice prin care se sting drepturile reale precum și pentru dezbateră succesiunilor, iar informațiile prezentate sunt susceptibile de orice modificare, în condițiile legii.

S-a achitat tariful de 0 RON, -, pentru serviciul de publicitate imobiliară cu codul nr. 263.

Data soluționării,  
22-07-2022

Data eliberării,  
\_/\_/\_\_\_

Asistent Registrator,  
ANDREI RĂDULESCU

(parafa și semnătura)

Referent,

(parafa și semnătura)

## REFERAT DE APROBARE

**Privind aprobarea listei cu terenurile degradate, precizarea suprafețelor acestora și localizarea lor, aflate în proprietate publică a U.A.T Tigveni, în vederea ameliorării prin împădurire**

### Având în vedere:

- Nota de constatare încheiată la data de 19.01.2022 referitoare la identificarea suprafețelor degradate ce pot constitui perimetre de ameliorare prin împădurire;
- Procesul verbal comun nr. 3413/1737/17.03.2021 încheiat de către Garda Forestieră Ploiești și Primăria comunei Tigveni cu ocazia întrunirii comisiei de specialiști prevăzută de Legea 100/2010;
- Prevederile Legii 100/2010 privind împădurirea terenurilor degradate;

### Tinând cont de faptul că:

- Terenurile degradate, indiferent de forma de proprietate, pot fi ameliorate prin lucrari de împădurire, în vederea protejării solului, a refacerii echilibrului hidrologic și a îmbunătățirii condițiilor de mediu.
- Punerea în valoare a terenurilor degradate este necesară din punct de vedere al protecției solului, regimului apelor, îmbunătățirii condițiilor de mediu și a diversității biologice și se realizează prin lucrari de ameliorare prin împădurire a acestor terenuri, executate pe baza de proiecte tehnice.
- Identificarea, delimitarea și constituirea perimetrelor de ameliorare la nivelul localităților se fac de o comisie de specialiști stabilită prin ordin al prefectului, la propunerea directorului executiv al direcției pentru agricultură și dezvoltare rurală.
- Comisia de specialiști, constată pe teren situația perimetrului, identifică vecinătățile și delimitează perimetrul de ameliorare pentru efectuarea lucrărilor de amenajare și de ameliorare, identifică și descrie sumar formele de degradare a terenului, amplasarea acestor procese și constată cauzele care le-au generat;

Concluziile comisiei, ca urmare a analizei efectuate pe teren, se concretizează într-o documentație alcătuită din planul de situație, extrasul din planul cadastral deținute de oficiul de cadastru și publicitate imobiliară, pentru fiecare imobil cuprins în perimetrul de ameliorare și acordul proprietarilor.


Acordul proprietarilor se dovedește prin:

- hotărârea consiliului local privind aprobarea ameliorării terenurilor degradate deținute de consiliul local, cu precizarea suprafețelor acestor terenuri și a localizării lor și

- proces-verbal încheiat de reprezentantul direcției pentru agricultură județene, de reprezentantul inspectoratului teritorial de regim silvic și de vânătoare cu persoanele juridice, suprafața de teren, numărul documentului în baza căruia deține suprafața de teren, în care se menționează clar acordul proprietarului pentru împădurirea terenurilor și pentru executarea celorlalte lucrări de ameliorare și amenajare a terenurilor cuprinse în perimetru, precum și acordul pentru preluarea fondurilor fixe rezultate după ameliorare și întreținerea lucrărilor recepționate pe terenurile deținute de către aceștia;

În conformitate cu dispozițiile art. 136, alin. (1) și (2) din O.U.G. nr. 57/2019 privind Codul administrativ, supun spre aprobarea consiliului local, proiectul de hotărâre însoțit de referatul de aprobare privind aprobarea listei cu terenurile degradate, precizarea suprafețelor acestora și localizarea lor, aflate în proprietate publică a U.A.T Tigveni, în vederea ameliorării prin împădurire pentru cele două trupuri de pășune cu alunecări de teren pentru Izlazul Momaia și Izlazul Rogoaze, conform extraselor de carte funciară aferente, anexate prezentului.

**Inițiator,  
Primar,  
SMEU CONSTANTIN**



**RAPORT DE SPECIALITATE**

**La Proiectul de hotărâre privind aprobarea listei cu terenurile degradate, precizarea suprafețelor acestora și localizarea lor, aflate în proprietate publică a U.A.T Tigveni, în vederea ameliorării prin împădurire**

**Tinând cont de faptul că:**

- Punerea în valoare a terenurilor degradate este necesară din punct de vedere al protecției solului, regimului apelor, îmbunătățirii condițiilor de mediu și a diversității biologice și se realizează prin lucrări de ameliorare prin împădurire a acestor terenuri, executate pe baza de proiecte tehnice.
- Identificarea, delimitarea și constituirea perimetrelor de ameliorare la nivelul localităților se fac de o comisie de specialiști stabilită prin ordin al prefectului, la propunerea directorului executiv al direcției pentru agricultură și dezvoltare rurală.
- Comisia de specialiști, constată pe teren situația perimetrului, identifică vecinătățile și delimitează perimetrul de ameliorare pentru efectuarea lucrărilor de amenajare și de ameliorare și identifică formele de degradare a terenului, amploarea acestor procese și constată cauzele care le-au generat;

**Având în vedere:**

- Nota de constatare încheiată la data de 19.01.2022 referitoare la identificarea suprafețelor degradate ce pot constitui perimetre de ameliorare prin împădurire;
- Procesul verbal comun nr. 3413/1737/17.03.2021 încheiat de către Garda Forestieră Ploiești și Primăria comunei Tigveni cu ocazia întrunirii comisiei de specialiști prevăzută de Legea 100/2010;
- Prevederile Legii 100/2010 privind împădurirea terenurilor degradate;
- Dispozițiile H.G. nr. 1257/2011 referitor la Regulamentul pentru stabilirea grupelor de terenuri care intra în perimetrele de ameliorare, funcționarea și atribuțiile comisiilor de specialiști, constituite pentru delimitarea perimetrelor de ameliorare;

Luând în considerare că acordul proprietarilor se dovedește prin hotărârea consiliului local privind aprobarea ameliorării terenurilor degradate deținute de consiliul local, cu precizarea suprafețelor acestor terenuri și a localizării lor pentru împădurirea terenurilor și pentru executarea celorlalte lucrări de ameliorare și amenajare a terenurilor cuprinse în perimetru;

În conformitate cu dispozițiile din O.U.G. nr. 57/2019 privind Codul administrativ, se poate supune spre aprobarea consiliului local, proiectul de hotărâre privind aprobarea listei cu terenurile degradate, precizarea suprafețelor acestora și localizarea lor, aflate în proprietate publică a U.A.T Tigveni, în vederea ameliorării prin împădurire pentru cele două trupuri de pășune cu alunecări de teren pentru Izlaz Momaia și Izlaz Rogoaze, conform extraselor de carte funciară aferente.

**INSPECTOR,  
VASILESCU SIMONA GEORGETA**

