

(1) - Model -

- Formular pentru persoane fizice -

CERERE
pentru afișarea ofertei de vânzare a terenului

Județul Arges Localitatea Dragoslavele	Nr. unic de înregistrare al ofertei de vânzare din Registrul de evidență
Primăria Comunei Dragoslavele	Nr. <u>43</u> din <u>16</u> / <u>12</u> / <u>2022</u> (zi/lună/an) (*)

Stimată doamnă primar/Stimate domnule primar,

(*) Subsemnatul/Subsemnata Bojic Mariana în calitate de proprietarlocalitatea DRAGOSLAVELEjudețul/țara ARGES

(**) cu domiciliul în: localitatea

județul/sectorul ARGES, codul poștal, țara ROMANIA

e-mail

(**) reședința în România (dacă este cazul): localitatea, str. nr., bl., sc.
et., ap., județul/sectorul, codul poștal, telefon, fax, e-mail

(***) prin (numele și prenumele), CNP, în calitate de, conform, localitatea, str. nr., bl., sc., et., ap., județul/sectorul, codul poștal, telefon, fax, e-mail

având în vedere dispozițiile Legii nr. 17/2014 privind unele măsuri de reglementare a vânzării terenurilor agricole situate în extravilan și de modificare a Legii nr. 268/2001 privind privatizarea societăților ce dețin în administrare terenuri proprietate publică și privată a statului cu destinație agricolă și înființarea Agenției Domeniilor Statului, cu modificările și completările ulterioare, solicit prin prezenta cerere afișarea ofertei de vânzare anexate, în termenul prevăzut de Legea nr. 17/2014, cu modificările și completările ulterioare.

Am cunoștință despre existența următorilor preemptori pentru exercitarea dreptului de preempțiune asupra ofertei mele de vânzare:

- preemptori de rang I: coproprietarii, soții, rudele până la gradul al treilea și afiii până la gradul al treilea, în această ordine;
- preemptori de rang II: proprietarii investițiilor agricole pentru culturile de pomi, viță-de-vie, hamei, irigații exclusiv private aflate pe terenurile ce fac obiectul ofertelor de vânzare și/sau arendașii. În cazul în care pe terenurile supuse vânzării se află investiții agricole pentru culturile de pomi, viță-de-vie, hamei și pentru irigații, prioritate la cumpărarea acestor terenuri au proprietarii acestor investiții
- preemptori de rang III: proprietarii și/sau arendașii terenurilor agricole vecine cu terenul supus vânzării, cu respectarea dispozițiilor prevăzute la art. 4 alin. (2) și (4) din Legea nr. 17/2014, cu modificările și completările ulterioare,.....;
- preemptori de rang IV: tinerii fermieri
- preemptori de rang V: Academia de Științe Agricole și Silvicultură "Gheorghe Ionescu-Șișești" și unitățile de cercetaredezvoltare din domeniile agriculturii, silviculturii și industriei alimentare, organizate și reglementate prin Legea nr. 45/2009 privind organizarea și funcționarea Academiei de Științe Agricole și Silvicultură "Gheorghe Ionescu-Șișești" și a sistemului de cercetaredezvoltare din domeniile agriculturii, silviculturii și industriei alimentare, cu modificările și completările ulterioare, precum și instituțiile de învățământ cu profil agricol, în scopul cumpărării terenurilor agricole situate în extravilan cu destinație strict necesară cercetării agricole, aflate în vecinătatea loturilor existente în patrimoniul acestora.....;
- preemptori de rang VI: persoane fizice cu domiciliul/reședința situat/situată în unitățile administrativ-teritoriale unde este amplasat terenul sau în unitățile administrativ-teritoriale vecine
- preemptori de rang VII: statul român, prin Agenția Domeniilor Statului

Declar că sunt proprietar al terenului în suprafață de 0,1786 ha, reprezentând cota-parte 1/11, situat în extravilanul localității DR. G. Galan, identificat cu număr cadastral 81744, înscris în cartea funciară nr. 81744 a unității administrativ-teritoriale DR. G. Galan care face obiectul ofertei de vânzare.

Declar că:


- terenul face obiectul unor litigii sau al unei proceduri de executare silită: Da Nu
- terenul este grevat de sarcini: Da Nu
- am cunoștință și am respectat prevederile art. 4 alin. (6) din Legea nr. 17/2014, cu modificările și completările ulterioare, cu privire la înstrăinarea terenurilor agricole situate în extravilan pe care sunt situri arheologice clasate.

În susținerea cererii, depun la primărie cererea de afișare a ofertei, însoțită de următoarele documente:

1. Copie Ci. Plan cadastral Sentință civilă
2. Extras. CF. Act de membrare

Îmi exprim acordul cu privire la utilizarea și prelucrarea datelor cu caracter personal și la introducerea datelor și informațiilor din cerere și documentele anexate în bazele de date care se organizează în temeiul Legii nr. 17/2014, cu modificările și completările ulterioare, și al legislației subsecvente, cu respectarea prevederilor Regulamentului (UE) 2016/679 al Parlamentului European și al Consiliului din 27 aprilie 2016 privind protecția persoanelor fizice în ceea ce privește prelucrarea datelor cu caracter personal și privind libera circulație a acestor date și de abrogare a Directivei 95/46/CE (Regulamentul general privind protecția datelor) și ale Legii nr. 190/2018 privind măsuri de punere în aplicare a Regulamentului (UE) 2016/679 al Parlamentului European și al Consiliului din 27 aprilie 2016 privind protecția persoanelor fizice în ceea ce privește prelucrarea datelor cu caracter personal și privind libera circulație a acestor date și de abrogare a Directivei 95/46/CE (Regulamentul general privind protecția datelor), cu modificările ulterioare.

Cunoscând că falsul în declarații se pedepsește conform Legii nr. 286/2009 privind Codul penal, cu modificările și completările ulterioare, declar că datele sunt reale, corecte și complete.

Vânzător/Împuternicit,
Bojoiu MARGARITA
(numele și prenumele în clar)
Semnătura 

Data 16.12.2022

NOTE:

- Câmpurile notate cu (*) sunt obligatoriu de completat.
- Câmpurile notate cu (**) se completează de către cetățenii unui stat membru al Uniunii Europene, ai statelor care sunt parte la acordul privind Spațiul Economic European (ASEE) sau ai Confederației Elvețiene.
- Câmpurile notate cu (*) se completează de către proprietar.
- Câmpurile notate cu (***) se completează de către împuternicit. În acest caz, prezintă documentele doveditoare ale calității de împuternicit.
- Câmpurile notate cu (*) din tabelul cu documentele depuse se marchează cu bifă în căsuța aferentă.

OFERTĂ DE VÂNZARE TEREN

Subsemnatul/Subsemnata¹⁾ Boloiu MARIA [redacted] adresa de comunicare în: localitate Câmpulung, județul/sectorul ARGEȘ, codul poștal, e-mail, [redacted] teren agricol situat în extravilan, în suprafață de, reprezentând cota parte 1/1, la prețul de (*) 10.000 (lei).

¹⁾ Se completează numele și prenumele proprietarului terenului.

Condițiile de vânzare²⁾ sunt următoarele:

²⁾ Se va completa în cifre și litere.

Date privind identificarea terenului:

Specificare	Informații privind amplasamentul terenului							Categorია de folosință ³⁾ (**)	Observații
	Orașul/Comuna/Județul (*)	Suprafață (ha)		Număr cadastral (**)	Număr de carte funciară (**)	Număr tarla/lot (**)	Număr parcelă (**)		
		Suprafața totală (*)	Cotă-parte ⁵⁾						
Se completează de către vânzător.	<u>Șoșoava</u>	<u>0,1786</u>	<u>1/1</u>	<u>81764</u>	<u>81764</u>			<u>P+F</u>	
Verificat primărie ⁴⁾			<u>[Signature]</u>						

³⁾ Se completează categoria de folosință a terenurilor agricole situate în extravilan conform art. 2 din Legea fondului funciar nr. 18/1991, republicată, cu modificările și completările ulterioare.

⁴⁾ Se completează cu "X" rubricile în care informațiile pot fi comparate cu datele din Registrul agricol, evidențele fiscale, evidențele de stare civilă, altele asemenea.

⁵⁾ Cota-parte din suprafață se exprimă în fracție și în hectare.

(*) Declar că terenul agricol situat în extravilan face obiectul acțiunii pentru pronunțarea unei hotărâri judecătorești care să țină loc de contract de vânzare:

DA NU

Cunoscând că falsul în declarații se pedepsește conform Legii nr. 286/2009 privind Codul penal, cu modificările și completările ulterioare, declar că datele sunt reale, corecte și complete.

Vânzător/Împuternicit,
Boloiu MARIA
 (numele și prenumele în clar)
 Semnătura [redacted]

 L.S.

Data 16.12.2022

NOTE:

Câmpurile notate cu (*) sunt obligatoriu de completat.

Câmpurile notate cu (**) se completează în cazul în care sunt cunoscute informațiile.

- Model -

LISTA

preemptorilor în vederea exercitării dreptului de preempțiune asupra ofertei de vânzare în ordinea rangului de preferință

Județul Arges	Registrul de evidență
Unitatea administrativ-teritorială Primăria Comunei Dragoslavele	Nr. 10.046 din 19.12.2022

Ca urmare a înregistrării Ofertei de vânzare nr. 43/16.12.2022 depuse de doamna **Bosoiu Marioara**, în calitate de vânzătoare, pe baza evidențelor deținute la nivelul primăriilor și a informațiilor cuprinse în oferta de vânzare au fost identificați următorii preemptori:

preemptori de rang I: coproprietarii, soții, rudele până la gradul al treilea și afinii până la gradul al treilea, în această ordine

Nr. crt.	Numele și prenumele persoanei fizice/Denumirea persoanei/persoanelor juridice, asociației și altor entități fără personalitate juridică, precum și a persoanei juridice care nu se înregistrează în registrul comerțului	Adresă de domiciliu/reședință/sediu
1.		
2.		
...		

preemptori de rang II: proprietarii investițiilor agricole pentru culturile de pomi, viță-de-vie, hamei, irigații exclusiv private aflate pe terenurile ce fac obiectul ofertelor de vânzare și/sau arendașii. În cazul în care pe terenurile supuse vânzării se află investiții agricole pentru culturile de pomi, viță-de-vie, hamei și pentru irigații, prioritate la cumpărarea acestor terenuri au proprietarii acestor investiții.

Nr. crt.	Numele și prenumele persoanei fizice/Denumirea persoanei/persoanelor juridice, asociației și altor entități fără personalitate juridică, precum și a persoanei juridice care nu se înregistrează în registrul comerțului	Adresă de domiciliu/reședință/sediu
1.		
2.		

preemptori de rang III: proprietarii și/sau arendașii terenurilor agricole vecine cu terenul supus vânzării, cu respectarea dispozițiilor prevăzute la art. 4 alin. (2) și (4) din Legea nr. 17/2014 privind unele măsuri de reglementare a vânzării terenurilor agricole situate în extravilan și de modificare a Legii nr. 268/2001 privind privatizarea societăților ce dețin în administrare terenuri proprietate publică și privată a statului cu destinație agricolă și înființarea Agenției Domeniilor Statului, cu modificările și completările ulterioare

Nr. crt.	Numele și prenumele persoanei fizice/Denumirea persoanei/persoanelor juridice, asociației și altor entități fără personalitate juridică, precum și a persoanei juridice care nu se înregistrează în registrul comerțului	Adresă de domiciliu/reședință/sediu
1.	BISERICA ADVENTISTA DE ZIUA A SAPTEA – CONFERINTA MUNTENIA	Mun Bucuresti
	COMUNA DRAGOSLAVELE	Com Dragoslavele
	OBSTEA MOSNENILOR DRAGOSLOVENI	Com Dragoslavele
2.		

preemptori de rang IV: tinerii fermieri

Nr. crt.	Numele și prenumele persoanei fizice/altor entități fără personalitate juridică, precum și ale persoanei juridice care nu se înregistrează în registrul comerțului	Adresă de domiciliu/reședință/sediu

1.		
2.		

preemtori de rang V: Academia de Științe Agricole și Silvicultură "Gheorghe Ionescu-Șișești" și unitățile de cercetaredezvoltare din domeniile agriculturii, silviculturii și industriei alimentare, organizate și reglementate prin Legea nr. 45/2009 privind organizarea și funcționarea Academiei de Științe Agricole și Silvicultură "Gheorghe Ionescu-Șișești" și a sistemului de cercetaredezvoltare din domeniile agriculturii, silviculturii și industriei alimentare, cu modificările și completările ulterioare, precum și instituțiile de învățământ cu profil agricol, în scopul cumpărării terenurilor agricole situate în extravilan cu destinația strict necesară cercetării agricole, aflate în vecinătatea loturilor existente în patrimoniul acestora

Nr. crt.	Denumirea persoanei/persoanelor juridice, asociațiilor și altor entități fără personalitate juridică, precum și a persoanei juridice care nu se înregistrează în registrul comerțului	Adresă de domiciliu/reședință/sediu
1.		
2.		

preemtori de rang VI: persoane fizice cu domiciliul/reședința situat/situată în unitățile administrativ-teritoriale unde este amplasat terenul sau în unitățile administrativ-teritoriale vecine


Nr. crt.	Numele și prenumele persoanei fizice/Denumirea persoanei/persoanelor juridice, asociațiilor și altor entități fără personalitate juridică, precum și a persoanei juridice care nu se înregistrează în registrul comerțului	Adresă de domiciliu/reședință/sediu
1.		
2.		

preemtori de rang VII: statul român, prin Agenția Domeniilor Statului

Nr. crt.	Denumirea persoanei/persoanelor juridice, asociațiilor și altor entități fără personalitate juridică, precum și a persoanei juridice care nu se înregistrează în registrul comerțului	Adresă de domiciliu/reședință/sediu
1.		
2.		

Primar,
Bacioiu Ion

L.S.

Secretar primărie,
Radoiu Ion 

Data 19.12.2022



NOTĂ:

Câmpurile notate cu (*) sunt obligatoriu de completat.

ANEXA Nr. 4 (Anexa nr. 1D la normele metodologice)

- Model -
- Formular -

NOTIFICARE PREEMPTORI

Județul Arges	Registrul de evidență
Unitatea administrativ-teritorială Primaria Comunei Dragoslavele	Nr. 10.047 din 19.12.2022

În temeiul art. 6 alin. (6) din Legea nr. 17/2014 privind unele măsuri de reglementare a vânzării terenurilor agricole situate în extravilan și de modificare a Legii nr. 268/2001 privind privatizarea societăților ce dețin în administrare terenuri proprietate publică și privată a statului cu destinație agricolă și înființarea Agenției Domeniilor Statului, cu modificările și completările ulterioare, prin prezenta se aduce la cunoștință **BISERICA ADVENTISTA DE ZIUA A SAPTEA – CONFERINTA MUNTENIA**, CNP , în calitate de PREEMTOR RANG III, având domiciliul în: localitatea, Mun Bucuresti, Oferta de vânzare nr.43 din data de 16.12.2022, depusă de doamna Bosoiu Marioara, privind terenul agricol situat în extravilan, în suprafață de **0.1786 (ha)**, reprezentând cota-parte 1/1, nr. Cadastral **81744**, nr. carte funciară **81744**, nr. tarla....., nr. parcelă....., categoria de folosință FANETE si PASUNE impadurita, la prețul de **10.000 (lei)**, afișată la sediul Primăriei Dragoslavele, județul Arges

Primar,
Bacioiu Ion

L.S.

Secretar primărie,
Radoiu Ion

Data 19.12.2022



NOTE:

- Câmpurile notate cu (*) sunt obligatoriu de completat.
- Câmpurile notate cu (**) se completează cu numărul din registrul comerțului sau cu numărul din Registrul asociațiilor și fundațiilor.
- Notificarea se emite pentru fiecare preemptor menționat în lista preemptorilor.


ANEXA Nr. 4 (Anexa nr. 1D la normele metodologice)

- Model -
- Formular -

NOTIFICARE PREEMPTORI

Județul Arges	Registrul de evidență Nr. 10.050 din 19.12.2022
Unitatea administrativ-teritorială Primaria Comunei Dragoslavele	

În temeiul art. 6 alin. (6) din Legea nr. 17/2014 privind unele măsuri de reglementare a vânzării terenurilor agricole situate în extravilan și de modificare a Legii nr. 268/2001 privind privatizarea societăților ce dețin în administrare terenuri proprietate publică și privată a statului cu destinație agricolă și înființarea Agenției Domeniilor Statului, cu modificările și completările ulterioare, prin prezenta se aduce la cunoștință **OBSTEA MOSNENILOR DRAGOSLAVENI** CNP, în calitate de PREEMTOR RANG III, având domiciliul în: localitatea, Mun. Bucuresti,,
..... Oferta de vânzare nr.43 din data de 16.12.2022, depusă de
doamna **Bosoiu Marioara**, privind terenul agricol situat în extravilan, în suprafață de **0.1786 (ha)**, reprezentând cota-parte 1/1, nr. Cadastral **81744**, nr. carte funciară **81744**, nr. tarla....., nr. parcelă....., categoria de folosință FANETE și PASUNE împadurita, la prețul de **10.000 (lei)**, afișată la sediul Primăriei Dragoslavele, județul Argeș

Primar, Bacioiu Ion L.S. Secretar primărie, Radoiu Ion Data 19.12.2022	
---	---

NOTE:

- Câmpurile notate cu (*) sunt obligatoriu de completat.

- Câmpurile notate cu (**) se completează cu numărul din registrul comerțului sau cu numărul din Registrul asociațiilor și fundațiilor.

- Notificarea se emite pentru fiecare preemptor menționat în lista preemptorilor.


ANEXA Nr. 4 (Anexa nr. 1D la normele metodologice)

- Model -
- Formular -

NOTIFICARE PREEMPTORI

Județul Arges	Registrul de evidență Nr. 10.048 din 19.12.2022
Unitatea administrativ-teritorială Primaria Comunei Dragoslavele	

În temeiul art. 6 alin. (6) din Legea nr. 17/2014 privind unele măsuri de reglementare a vânzării terenurilor agricole situate în extravilan și de modificare a Legii nr. 268/2001 privind privatizarea societăților ce dețin în administrare terenuri proprietate publică și privată a statului cu destinație agricolă și înființarea Agenției Domeniilor Statului, cu modificările și completările ulterioare, prin prezenta se aduce la cunoștință **COMUNA DRAGOSLAVELE – drum forestier CNP** , în calitate de PREEMTOR RANG III, având domiciliul în: localitatea, Mun Bucuresti,,
....., Oferta de vanzare nr.43 din data de 16.12.2022, depusă de
doamna **Bosoiu Marioara**, privind terenul agricol situat în extravilan, în suprafață de **0.1786 (ha)**, reprezentând cota-parte 1/1, nr. Cadastral **81744**, nr. carte funciară **81744**, nr. tarla....., nr. parcelă....., categoria de folosință FANETE și PASUNE împadurita, la prețul de **10.000 (lei)**, afișată la sediul Primăriei Dragoslavele, județul Arges

Primar, Bacioiu Ion L.S. Secretar primărie, Radoiu Ion Data 19.12.2022	
---	---

NOTE:

- Câmpurile notate cu (*) sunt obligatoriu de completat.

- Câmpurile notate cu (**) se completează cu numărul din registrul comerțului sau cu numărul din Registrul asociațiilor și fundațiilor.

- Notificarea se emite pentru fiecare preemptor menționat în lista preemptorilor.