



ROMANIA  
Județul Argeș  
Comuna Valea Mare-Pravăț  
CP117805  
e-mail: [primariavaleamarepravat@yahoo.fr](mailto:primariavaleamarepravat@yahoo.fr)  
Tel/fax: 0248557112, 0248557060



## CONSILIUL LOCAL VALEA MARE- PRAVĂȚ

### HOTĂRÂREA Nr.5/2022

**Privind exprimarea acordului pentru scoaterea temporară/definitivă din circuitul agricol a unui teren din domeniul public al comunei Valea Mare-Pravăț, județul Argeș**

**Consiliul Local Valea Mare- Pravăț, județul Argeș,**

**Având în vedere:**


- Raportul de specialitate nr. 448/2022 al secretarului general al comunei ;
- Referatul de aprobare nr. 449/2022 întocmit de primarul comunei;
- Avizele comisiilor de specialitate ale consiliului local;
- Proiectul de hotarare Privind exprimarea acordului pentru scoaterea temporară/definitivă din circuitul agricol a unui teren din domeniul public al comunei ;
- Adresa nr. 33/17.01.2022 a S.C. IAT ENGINEERING & DESIGN S.R.L.;
- Prevederile art.4 alin.1 lit.e și art. 6 alin. 1 din Ordinul 1366/2018 pentru aprobarea procedurii privind scoaterea din circuitul agricol a pajiștilor permanente;
- Prevederile art.92 alin.3 și art. 93 alin.1 și art.102 din Legea 18/1991 privind fondul funciar, cu modificările și completările ulterioare;
- Prevederile art. 109- 113 din Legea 123/2012 a energiei electrice și a gazelor natural, cu modificările și completările ulterioare;
- Prevederile art.5, alin.3 , lit. a și alin.8 din O.U.G. nr.34/3013 privind organizarea, administrarea și exploatarea pajiștilor permanente și pentru modificarea și completarea Legii 18/1991, cu modificările și completările ulterioare;

În temeiul dispozițiilor art. 129 alin.2 lit.cart. 139 alin.3 lit. g și ale art. 196alin.(1) lit. a și art. 287 lit.bdin Ordonanța de Urgență 57/2019 privind Codul Administrativ cu modificările și completările ulterioare,

### HOTĂRĂȘTE:

**Art.1: Se acordă avizul pentru scoaterea temporară din circuitul agricol a terenului în suprafață de 616 mp, având categoria de folosință pășune, situat în extravilanul comunei Valea Mare- Pravăț, tarla 35, parcela 606, ce aparține domeniului public al comunei, număr cadastral 82433, pentru investiția „ Reabilitarea conductei de transport gaze naturale O24” Paltin- Schitu Golești, etapa I transformare în conductă godevilabilă, lucrări județul Argeș, beneficiar S.N.T.G.N. TRANSGAZ S.A. , pe perioada efectuării lucrărilor.**





ROMANIA  
Județul Argeș  
Comuna Valea Mare-Pravăț  
CP117805

e-mail:[primariavaleamarepravat@yahoo.fr](mailto:primariavaleamarepravat@yahoo.fr)

Tel/fax:0248557112,0248557060



**Art.2** Se acordă avizul pentru scoaterea definitivă din circuitul agricol a terenului în suprafață de 80 mp, având categoria de folosință pășune, situat în extravilanul comunei Valea Mare- Pravăț, tarla 35, parcela 606, ce aparține domeniului public al comunei, număr cadastral 82433, pentru investiția „ Reabilitarea conductei de transport gaze naturale O24” Paltin- Schitu Golești, etapa I transformare în conductă godevilabilă, lucrări județul Argeș, beneficiar S.N.T.G.N. TRANSGAZ S.A. .

**Art.3** Amplasamentul pe care se vor desfășura lucrările este prezentat în Memoriu Tehnic Urbanism Nr. TRA-005-2021-MTU, punctul 19, prezentat în anexa care face parte integrantă din prezenta hotărâre.

**Art.4** Prezenta hotărâre va fi adusă la cunoștință publică prin afișarea pe pagina de internet a comunei, va fi comunicată primarului comunei, S.N.T.G.N. TRANSGAZ S.A-prin S.C. IAT ENGINEERING & DESIGN S.R.L și Instituției Prefectului –Județul Argeș.

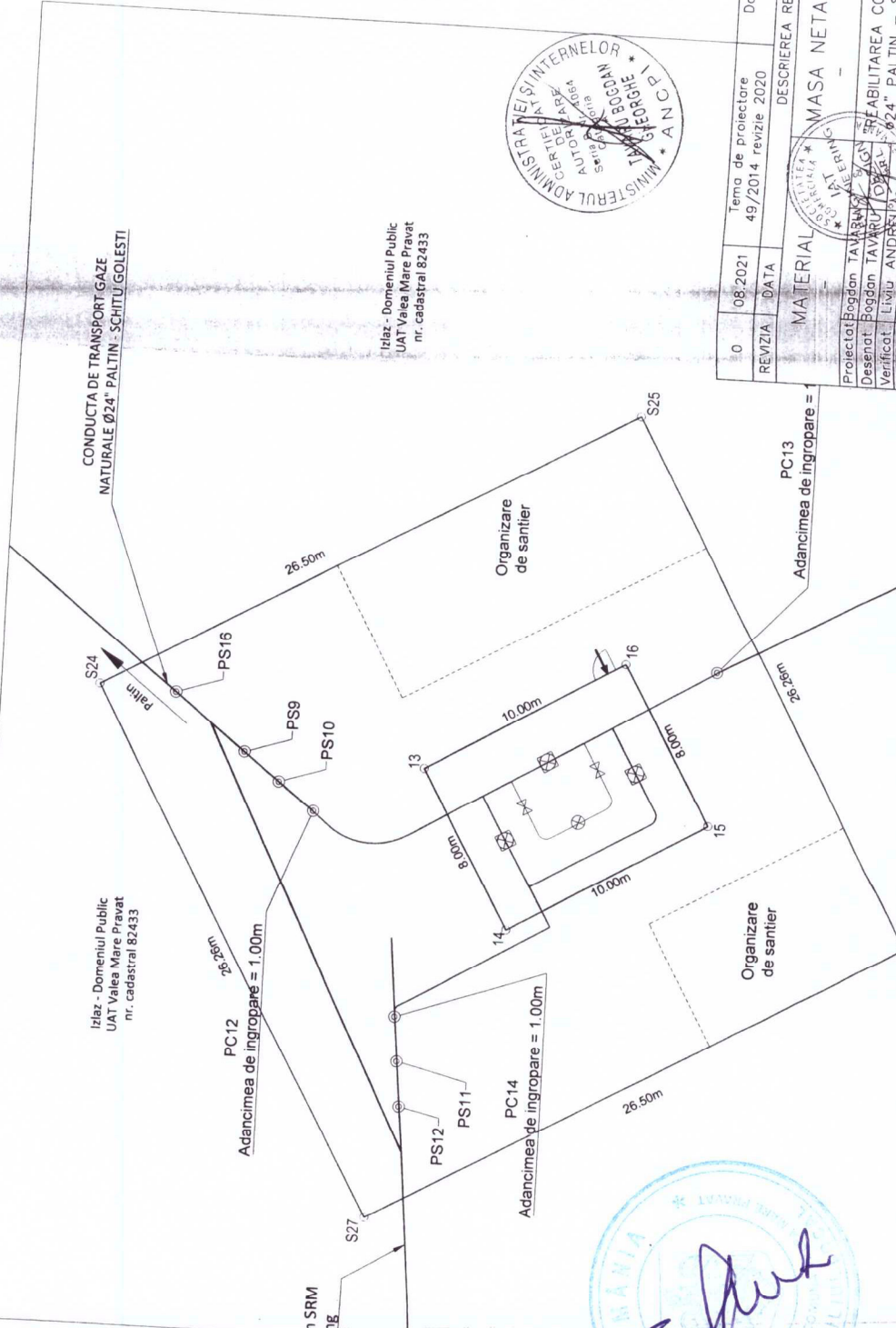
**Data astăzi: 10.02.2022**

**Președinte de ședință  
Mailat Sorin**



**Contrasemnează  
Secretar general comună  
Iosifescu Ion**

nr. crt	"Nume Prenume (proprietar, moștenitor,..."	"Adresa (nr. telefon)"	Locația teren, regim juridic	Identificare proprietari		Categorie folosință	Nr. tară	Nr. cadastral Parcela	Nr. TP sau CF
				Suprafața afectată temporar (m)	Suprafața afectată definitiv (m)				
1	COMUNA VALEA MARE PRAVAT	Com. Valea Mare Pravat, loc. Valea Mare, cod postal 117805, jud. Arges.	Extravilan UAT Valea Mare Pravat, domeniu public	616	80	P	35	cad. 82433 parcela 606	
SUBTOTAL SUPRAFATA APECTATA TEMPORAR / DEFINITIV				616	80				
TOTAL SUPRAFATA APECTATA				696					



**LEGENDA**


- Traseu conducta Transgaz existenta
- Limite de proprietate conf. cadastru
- Margine carosabil
- Traseu conducta Transgaz proiectata
- Suprafata afectata definitiv
- Suprafata afectata temporar
- Ventil ingropat proiectat
- Ventil proiectat bypass
- Ventil proiectat bypass

**Calculul suprafeței totale afectate de lucrări**

Nr. Pct.	Coordonate pct. de contur		Lungimi laturi D(i,i+1)
	X [m]	Y [m]	
S24	419336.666	507775.353	26.501
S25	419313.566	507788.341	26.265
S26	419300.693	507765.448	26.501
S27	419323.792	507752.459	26.265
Suprafata = 696mp			

**Calculul suprafeței definitive afectate de lucrări**

Nr. Pct.	Coordonate pct. de contur		Lungimi laturi D(i,i+1)
	X [m]	Y [m]	
13	419322.267	507772.327	8.000
14	419318.237	507765.416	10.000
15	419309.599	507770.454	8.000
16	419313.629	507777.365	10.000
Suprafata delimitiva afectata = 80mp			



0	08.2021	Tema de proiectare	Documentatie pentru	Bogdan TAVARU	Liviu ANDREI	Antonio TACHE
REVIZIA	DATA	49/2014 revizie 2020	ovizare	REVIZUIT	VERIFICAT	APROBAT
DESCRIEREA REVIZIEI			MATERIAL MASA NETA			
			SCARA 1:200			
			DATA 01.2022			
			Nr. Proiect TRA-005 2021			

Proiectat Bogdan TAVARU  
 Desenat Bogdan TAVARU  
 Verificat Liviu ANDREI  
 Aprobat Antonio TACHE

REABILITAREA CONDUCTEI DE TRANSPORT GAZE NATURALE ETAPA I TRANSPORT  
 "Ø24" PALTIN - SCHITU GOLESTI, ETAPA I TRANSPORT