



### HOTĂRÂRE

privind aprobarea atestării la domeniul public a drumurilor (străzilor) de interes local din comuna Vlădești, județul Argeș

#### Consiliul Local al Comunei Vlădești, județul Argeș întrunit în sesiune ordinară,

Analizând referatul de aprobare nr. 947 din 04.03.2021, al primarului Comunei Vlădești ;  
- raportul de specialitate nr. 948 din 04.03.2021, întocmit de către compartimentul financiar contabil /agricol și fond funciar / juridic / achiziții publice din cadrul primăriei comunei Vlădești,  
- avizul secretarului general al comunei Vlădești și avizele favorabile ale comisiilor de specialitate din cadrul consiliului local ;

Având în vedere :

- prevederile H.C.L. nr. 36/31.05.2010, privind aprobarea nomenclatorului străzilor comunei Vlădești, județul Argeș ;
  - prevederile art.8 din OG 43/1997- privind regimul drumurilor, cu modificările și completările ulterioare ;
  - prevederile art. 863, lit. "f", din Legea nr. 287/17.07.2009, privind Codul civil, republicată, cu modificările și completările ulterioare;
  - Legea 7 /1996 a cadastrului și publicității imobiliare, republicată, cu modificările și completările ulterioare ;
  - Prevederile Ordinului nr. 700/2014 privind aprobarea Regulamentului de avizare, recepție și înscriere în evidențele de cadastru și carte funciară, cu modificările ulterioare ;
  - Prevederile art. 129, alin. (1), alin. (2), lit. "c", art. 286, alin. (4), 287, lit. "b", și ale punctului 1 din Anexa 4-Lista cuprinzând unele bunuri care aparțin domeniului public al comunei, din O.U.G. nr. 57/03.07.2019, privind Codul administrativ, cu modificările și completările ulterioare.
- În temeiul prevederilor art. 139, alin. (1), alin. (3), lit. "g" și ale art. 196, alin. (1), lit. "a", din O.U.G. nr. 57/03.07.2019, privind Codul administrativ, cu modificările și completările ulterioare,

#### HOTĂRĂȘTE :

**Art.1.** Se aprobă atestarea la domeniul public al comunei Vlădești, județul Argeș a drumurilor de interes local din satul Vlădești cu denumirile de străzi având datele de identificare în anexa nr. 1, prevăzute în planurile de amplasament întocmite de către persoană autorizată SC IOR SMART SRL Pitești, conform anexei nr. 2.

**Art.2.** Se aprobă atestarea la domeniul public al comunei Vlădești, județul Argeș a drumurilor de interes local din satele Coteasca Drăghescu și Putina cu denumirile de străzi având datele de identificare în anexa nr. 3, prevăzute în planurile de amplasament întocmite de către persoană autorizată SC GEOSTAR CADASTER GRAFIC SRL anexei nr. 4.

**Art. 3** Anexele nr. 1, 2 și 3 și 4 face parte integrantă din prezenta hotărâre.

**Art. 4.** Se mandatează primarul comunei Vlădești să întreprindă toate demersurile necesare în vederea înscrierii în cartea funciară și trecerea în domeniul public al UAT – comuna Vlădești a drumurilor de interes local prevăzute la articolul 1 și articolul 2 la prezenta hotărâre.

**Art. 5.** Prezenta hotărâre va fi înaintată Instituției Prefectului Județului Argeș în vederea exercitării controlului de legalitate și va fi adusă la cunoștință publică prin afisare pe pagina de internet a primăriei Vlădești prin grija secretarului general al comunei Vlădești.

Data azi, 29 martie 2021


PREȘEDINTE DE ȘEDINȚĂ  
AUREL-PLĂIAȘU SORINEI



CONTRASEMNEAZĂ  
SECRETAR GENERAL  
BEBEȘLEA MAGDALENA

Nr. 18 din 29 martie 2021


Adoptată în sesiune ordinară, prin vot deschis, cu : 13 voturi pentru, \_\_\_ voturi împotriva, \_\_\_ abțineri, din numărul total de 13 consilieri în funcție.



**ANEXA NR. 1 la HOTARAREA NR . 18 din 29.03.2021**  
**Atestarea la inventarul bunurilor care alcătuiesc domeniul public al comunei Vlădești, județul Argeș**  
**Satul VLĂDEȘTI**


1		Strada Școlii	Sat <b>Vlădești</b> Se formeaza din DJ 732 cu ramificație spre str. Ogrăzeni, str. Roghină, str. Racherilor Drum local asfaltat și pietruit Lungime = 2,00 Km Suprafață = 14177 mp	1900	400.000	OUG 57/2019 - Anexa nr.4, HCL nr. 18/29.03.2021
2		Strada Racherilor	Sat <b>Vlădești</b> Se formeaza din DJ 732 cu ramificație spre str. Sâmbeteni și str. Școlii Drum local pietruit Lungime = 1,70 Km Suprafață = 9816 mp	1900	340000	OUG 57/2019 - Anexa nr.4, HCL nr. 18/29.03.2021
3		Strada Valea Lacului	Sat <b>Vlădești</b> <b>Tronson 1</b> Se formeaza din DJ 732 cu ramificație spre str. Moldovenilor Drum local asfaltat și pietruit Lungime = 1,1 Km Suprafață = 6795 mp	1900	220000	OUG 57/2019 - Anexa nr.4, HCL nr. 18/29.03.2021
4		Strada Valea Lacului	Sat <b>Vlădești</b> <b>Tronson 2</b> Se formeaza din str. Valea Lacului cu ramificație spre str. Sâmbeteni Drum local pietruit Lungime = 1,4 Km Suprafață = 5680 mp	1900	280000	OUG 57/2019 - Anexa nr.4, HCL nr. 18/29.03.2021
5		Strada Grădina Mare	Sat <b>Vlădești</b> Se formeaza din strada Pierșunaru cu ramificație spre str. Georgienilor și str. Pierșunaru Drum local pietruit Lungime = 1,35 Km Suprafață = 6783 mp	1900	270000	OUG 57/2019 - Anexa nr.4, HCL nr. 18/29.03.2021
6		Strada Pierșunaru	Sat <b>Vlădești</b> Se formeaza din DJ 732 cu ramificație spre str. Dealul Ristri și str. Grădina Mare Drum local pietruit	1900	246000	OUG 57/2019 - Anexa nr.4, HCL nr. 18/29.03.2021

ANEXA NR. 1 LA HCL nr.18/29.03.2021 A CONSILIULUI LOCAL VLĂDEȘTI



			Lungime = 1,23 Km Suprafață = 7301 mp			
7		Strada Dealul Ristei	Sat <b>Vlădești</b> Se formeaza din DJ 732 cu ramificație spre str. Pierșunaru Drum local pietruit Lungime = 0,81 Km Suprafață = 4145 mp	1900	162000	OUG 57/2019 - Anexa nr.4, HCL nr. 18/29.03.2021
8		Strada Băhneni	Sat <b>Vlădești</b> Se formeaza din DJ 732 cu <b>intrarea la nr. imobil 633-639.</b> Drum local pietruit Lungime = 0,21 Km Suprafață = 1020 mp	1900	242000	OUG 57/2019 - Anexa nr.4, HCL nr. 18/29.03.2021
9		Strada Georgienilor	Sat <b>Vlădești</b> Se formeaza din DJ 732 cu ramificație spre str.Grădina Mare și str. Dealul Bisericii Drum local pietruit Lungime = 0,70 Km Suprafață = 3846 mp	1900	140000	OUG 57/2019 - Anexa nr.4, HCL nr. 18/29.03.2021
10		Strada Poiana Mare	Sat <b>Vlădești</b> Se formeaza din DJ 732 cu ramificație spre str.Dealul Bisericii și str. Aurei Drum local asfaltat și pietruit Lungime = 1,45 Km Suprafață = 8117 mp	1900	290000	OUG 57/2019 - Anexa nr.4, HCL nr. 18/29.03.2021
11		Strada Dealul Bisericii	Sat <b>Vlădești</b> Se formeaza din str. Georgienilor cu ramificație spre str. Bisericii de Jos și str Poiana Mare Drum local pietruit Lungime = 1,21 Km Suprafață = 6751 mp	1900	242000	OUG 57/2019 - Anexa nr.4, HCL nr. 18/29.03.2021
12		Strada Bisericii de Jos	Sat <b>Vlădești</b> Se formeaza din DJ 732 cu ramificație spre str.Dealul Bisericii Drum local asfaltat și pietruit Lungime = 0,39 Km Suprafață = 3193 mp	1900	78000	OUG 57/2019 - Anexa nr.4, HCL nr. 18/29.03.2021
13		Strada Aurei	Sat <b>Vlădești</b> Se formeaza din DJ 732 cu ramificație spre str. Poiana Mare și str. Coasta cu Brazi Drum local pietruit	1900	370000	OUG 57/2019 - Anexa nr.4, HCL nr. 18/29.03.2021

ANEXA NR. 1 LA HCL nr.18/29.03.2021 A CONSILIULUI LOCAL VLĂDEȘTI



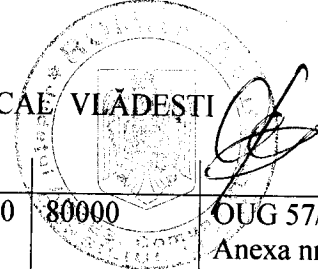
*[Handwritten signature]*

			Lungime = 1,85 Km Suprafață = 8474 mp			
14		Strada Coasta cu Brazi	Sat Vlădești Se formeaza din DJ 732 cu ramificație spre str.Aurei și str. Merilor Drum local pietruit Lungime = 1,45 Km Suprafață = 7316 mp	1900	290000	OUG 57/2019 - Anexa nr.4, HCL nr. 18/29.03.2021
15		Strada Merilor	Sat <b>Vlădești</b> Se formeaza din DJ 732 cu ramificație spre str.Coasta cu Brazi și str. Țigăilor Drum local pietruit Lungime = 0,95 Km Suprafață = 4469 mp	1900	190000	OUG 57/2019 - Anexa nr.4, HCL nr. 18/29.03.2021
16		Strada Țigăilor	Sat <b>Vlădești</b> Se formeaza din DJ 732 cu ramificație spre str. Merilor Drum local pietruit Lungime = 0,55 Km Suprafață = 3040 mp	1900	110000	OUG 57/2019 - Anexa nr.4, HCL nr. 18/29.03.2021
17		Strada Valea lui Dan	Sat <b>Vlădești</b> Se formeaza din DJ 732 cu <b>intrarea la nr. imobil 841-859</b> Drum local pietruit Lungime = 1,40 Km Suprafață = 8648 mp	1900	280000	OUG 57/2019 - Anexa nr.4, HCL nr. 18/29.03.2021
18		Strada La Stelea	Sat <b>Vlădești</b> Se formeaza din DJ 732 cu <b>intrarea la nr. imobil 73-75</b> Drum local pietruit Lungime = 0,65 Km Suprafață = 2437mp	1900	130000	OUG 57/2019 - Anexa nr.4, HCL nr. 18/29.03.2021
19		Strada Podul Bahnei	Sat <b>Vlădești</b> Se formeaza din DJ 732 până în râul Bratia Drum local asfaltat Lungime = 0,35 Km Suprafață = 2376 mp	1900	70000	OUG 57/2019 - Anexa nr.4, HCL nr. 18/29.03.2021
20		Strada Poienari	Sat <b>Vlădești</b> Se formeaza din DJ 732, până în zăvoiul râului Bratia Drum local pietruit Lungime = 0,50 Km Suprafață = 2689 mp	1900	100000	OUG 57/2019 - Anexa nr.4, HCL nr. 18/29.03.2021
21		Strada Râului	Sat <b>Vlădești</b> Se formeaza din DJ 732 până în zăvoiul râului Bratia	1900	42000	OUG 57/2019 - Anexa nr.4, HCL nr.

## ANEXA NR. 1 LA HCL nr.18/29.03.2021 A CONSILIULUI LOCAL VLĂDEȘTI

			Drum local pietruit Lungime = 0,21 Km Suprafață = 895 mp			18/29.03.2021
22		Strada Moldovenilor	Sat <b>Vlădești</b> Se formeaza din DJ 732 cu ramificație spre str. Valea Lacului Drum local pietruit Lungime = 0,92 Km Suprafață = 5432 mp	1900	184000	OUG 57/2019 - Anexa nr.4, HCL nr. 18/29.03.2021
23		Strada Ogrăzeni	Sat <b>Vlădești</b> Se formeaza din str. Școlii cu acces la terenurile agricole Drum local pietruit Lungime = 0,55 Km Suprafață = 2852 mp	1900	110000	OUG 57/2019 - Anexa nr.4, HCL nr. 18/29.03.2021
24		Strada Generalului	Sat <b>Vlădești</b> Se formeaza din DJ 732 cu intrarea la nr. imobil 674 A, 675 Drum local pietruit Lungime = 0,25 Km Suprafață = 1328 mp	1900	50000	OUG 57/2019 - Anexa nr.4, HCL nr. 18/29.03.2021
25		Strada Florilor	Sat <b>Vlădești</b> Se formeaza din DJ 732 cu intrarea la nr. imobil 701A-706 Drum local pietruit Lungime = 0,17 Km Suprafață = 822 mp	1900	34000	OUG 57/2019 - Anexa nr.4, HCL nr. 18/29.03.2021
26		Strada Valea Badii	Sat <b>Vlădești</b> Se formeaza din DJ 732 cu intrarea la nr. imobil 874-875 Drum local pietruit Lungime = 0,18 Km Suprafață = 540 mp	1900	36000	OUG 57/2019 - Anexa nr.4, HCL nr. 18/29.03.2021
27		Strada Fierăstrău	Sat <b>Vlădești</b> Se formeaza din DJ 732, până la râul Bratia Drum local pietruit Lungime = 0,25 Km Suprafață = 1277 mp	1900	50000	OUG 57/2019 - Anexa nr.4, HCL nr. 18/29.03.2021
28		Strada Bisericii de Sus	Sat <b>Vlădești</b> Se formeaza din DJ 732, până la biserica Tăierea Capului Sf. Ioan Botezătorul Drum local pietruit Lungime = 0,12 Km	1900	24000	OUG 57/2019 - Anexa nr.4, HCL nr. 18/29.03.2021

ANEXA NR. 1 LA HCL nr.18/29.03.2021 A CONSILIULUI LOCAL VLĂDEȘTI





29	Strada Roghină	Suprafață = 609 mp Sat <b>Vlădești</b> Se formeaza din str. Școlii, până la hotarul cu comuna Aninoasa Drum local pietruit Lungime = 0,40 Km Suprafață = 1393 mp	1900	80000	OUG 57/2019 - Anexa nr.4, HCL nr. 18/29.03.2021
30	Strada La Tei	Sat <b>Vlădești</b> Se formeaza din DJ 732, până în zăvoiul râului Bratia Drum local pietruit Lungime = 0,49 Km Suprafață = 1876 mp	1900	98000	OUG 57/2019 - Anexa nr.4, HCL nr. 18/29.03.2021
31	Intrare Tinichigiilor	Sat <b>Vlădești</b> Se formeaza din DJ 732 cu intrarea la nr. imobil 627, 628 drum local pietruit Lungime = 0,08 Km Suprafață = 374 mp	1900	16000	OUG 57/2019 - Anexa nr.4, HCL nr. 18/29.03.2021
32	Strada Nevrințu	Sat <b>Vlădești</b> Se formeaza din DJ 732 până la râul Bratia Drum local pietruit Lungime = 0,47 Km Suprafață = 2087 mp	1900	94000	OUG 57/2019 - Anexa nr.4, HCL nr. 18/29.03.2021
33	Drum vicinal DE 117	Sat <b>Vlădești</b> Se formeaza din DJ 732 până la râul Bratia(pe lângă pârăul Valea Mică) Drum local pietruit Lungime = 0,50 Km Suprafață = 2390 mp	1900	100000	OUG 57/2019 - Anexa nr.4, HCL nr. 18/29.03.2021
34	Drum vicinal DE 496	Sat <b>Vlădești</b> Se formeaza din DJ 732 până la râul Bratia(pe lângă pârăul Drăghina) Drum local pietruit Lungime = 0,50 Km Suprafață = 3327 mp	1900	100000	OUG 57/2019 - Anexa nr.4, HCL nr. 18/29.03.2021
35	Drum vicinal DE 588	Sat <b>Vlădești</b> Se formeaza din str. Valea Lacului cu trecere prin livada Sâmbeteni, spre bazinul de apă,cu iesire str. Racherilor Drum local pietruit Lungime = 0,8 Km Suprafață = 3162 mp	1900	160000	OUG 57/2019 - Anexa nr.4, HCL nr. 18/29.03.2021

PRIMAR

DICĂ- HRISTU CRISTIAN

Responsabil cadastru si fond funciar  
Inspector Stoica Iulian





## ANEXA NR.3 la HOTARAREA NR . 18 din 29.03.2021

Atestarea la inventarul bunurilor care alcătuiesc domeniul public al comunei Vlădești, județul Argeș

Satele : COTEASCA, DRĂGHESCU ȘI PUTINA

Sectiunea I Bunuri imobile						
Nr. crt.	Cod clasificare	Denumirea bunului	Elemente de identificare	Anul dobanzii	Valoarea de inventar -lei -	Situația juridică actuală Denumire act proprietate sau alte acte doveditoare
0	1	2	3	4	5	6
1	1.3.7.1	Drum comunal DC 7 Bălilești (DJ 732) – Bratia-Vlădești (DJ 732) ,strada Coteasca	<p>Satele <b>Putina si Coteasca</b> Se formează din DJ732 , comuna Bălilești ,satul Bratia ,traverseaza comuna Vlădești cu intrare in satul Coteasca si iesire in satul Vlădești la drumul județean DJ 732 format din 2 tronsoane :</p> <p><b>Tronson 1</b> <b>Satul Coteasca si satul Putina</b> de la intrare in Coteasca pana la Podul Bahnei peste raul Bratia (,intersectia cu DC 10 ) Lungime = 3,770 Km Suprafață = 55877 mp Imbracaminte de asfalt</p> <p><b>Tronson 2</b> <b>Satul Vlădești</b> Se formeaza de la Podul Bahna peste râul Bratia , până la intersectia cu drumul județean DJ 732 Lungime = 0,345 Km Suprafață = 3325 mp Imbracaminte : asfalt</p>	1900	2363216	<p>Drum comunal clasificat conform anexa 3.3 la HG 782//2014 ,</p> <p>OUG 57/2019 - Anexa nr.4, HCL nr. 8/29.03.2021</p>
2	1.3.7.1	Drum comunal DC 8 Coteasca-Drăghescu ,strada Drăghescu	<p>Sat <b>Coteasca și Drăghescu</b> Se formează din DC 7 ,la intersectia cu strada Bisericii Prislop , până in satul Drăghescu la hotar cu satul Ulita din comuna</p>	1900	847000	<p>Drum comunal clasificat conform anexa 3.3 la HG 782//2014 OUG 57/2019 - Anexa nr.4;</p>


ANEXA NR. 3 LA HCL nr. 18/29.03.2021 A CONSILIULUI LOCAL VLĂDEȘTI



			Băilești Lungime = 4,235 Km Suprafață = 40678 mp, din care In satul <b>Coteasca</b> L= <b>0,582</b> Km asfaltat			HCL nr. 18/29.03.2021
3	1.3.7.1	Drum comunal DC 10 Schitu-Golești- Vlădești  Strada Putina	<b>Satul Putina</b> Tronson 1 Se formeaza de la intersectia cu DC 7 -la Podul Bahna peste râul Bratia ,pană in islazul comunal Bahna . Lungime = 2,401 Km Suprafață = 24274 mp Drum local pietruit	1900	549200	Drum comunal clasificat conform anexa 3.3 la HG 782//2014 OUG 57/2019 - Anexa nr.4; HCL nr. 18/29.03.2021
4	1.3.7.1	Strada Primăverii	Sat . <b>Coteasca</b> Se formeaza din DC 7, <b>cu intrarea la nr. imobil 84A- 89</b> Drum local pietruit Lungime = 0,160 Km Suprafață = 933 mp	1900	32000	OUG 57/2019 - Anexa nr.4, HCL nr. 18/29.03.2021
5	1.3.7.1	Strada Valea cu Meri	Sat . <b>Coteasca</b> Se formeaza din DC 7 cu ramoficație spre DC 8 și intrare spre nr. imobil 62 Drum local pietruit Lungime = 0,573 Km Suprafață = 5087 mp	1900	114600	OUG 57/2019 - Anexa nr.4, HCL nr. 18/29.03.2021
6	1.3.7.1	Strada Brigăzii	Sat . <b>Coteasca</b> Se formeaza din DC 7 <b>cu intrarea la nr. imobil 58, 59</b> Drum local pietruit Lungime = 0,229 Km Suprafață = 1179 mp	1900	45800	OUG 57/2019 - Anexa nr.4, HCL nr. 18/29.03.2021
7	1.3.7.1	Strada Căpianu	Sat . <b>Coteasca</b> Se formeaza din DC 7 <b>cu intrarea la nr. imobil 52- 55</b> Drum pietruit Lungime =0,347 Km Suprafață = 4138 mp	1900	69400	OUG 57/2019 - Anexa nr.4, HCL nr. 18/29.03.2021
8	1.3.7.1	Strada Moisoiu	Sat . <b>Coteasca</b> Se formeaza din DC 7 <b>cu intrarea la nr. imobil 38- 45</b> Drum local pietruit Lungime = 0,216 Km	1900	43200	OUG 57/2019 - Anexa nr.4, HCL nr. 18/29.03.2021

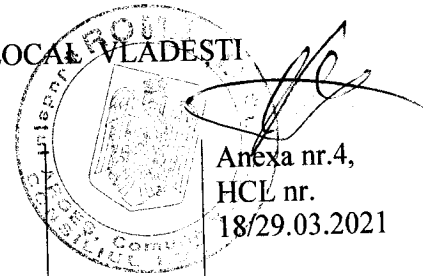


ANEXA NR. 3 LA HCL nr. 18/29.03.2021 A CONSILIULUI LOCAL VLĂDEȘTI



9	1.3.7.1	Strada Nicorești	Suprafață = 2056 mp Sat . <b>Coteasca</b> Se formeaza din DC 7 cu <b>intrarea la nr. imobil 31-37</b> Drum local pietruit Lungime = 0,162 Km Suprafață = 829 mp	1900	32400	OUG 57/2019 - Anexa nr.4, HCL nr. 18/29.03.2021
10	1.3.7.1	Strada Coteasca	Sat . <b>Coteasca</b> <b>Tronson 1</b> Se formeaza din DC 7 cu <b>intrarea la nr. imobil 72-73</b> Drum local pietruit Lungime = 0,112 Km Suprafață = 471 mp	1900	22400	OUG 57/2019 - Anexa nr.4, HCL nr. 18/29.03.2021
11	1.3.7.1	Strada Coteasca	Sat . <b>Coteasca</b> <b>Tronson 2</b> Se formeaza din DC 7 cu <b>intrarea la nr. imobil 46</b> Drum local pietruit Lungime = 0,263 Km Suprafață = 1049 mp	1900	52600	OUG 57/2019 - Anexa nr.4, HCL nr. 18/29.03.2021
12	1.3.7.1	Strada Coteasca	Sat . <b>Coteasca</b> <b>Tronson 3</b> Se formeaza din DC 7 cu <b>intrarea la nr. imobil 56-57</b> Drum local pietruit Lungime = 0,320 Km Suprafață = 1668 mp	1900	64000	OUG 57/2019 - Anexa nr.4, HCL nr. 18/29.03.2021
13		Strada Drăghescu	Sat . <b>Drăghescu</b> <b>Tronson 1</b> Se formeaza din DC 8 cu <b>intrarea la nr. imobil nr. 27- 28</b> Drum local pietruit Lungime = 0,220 Km Suprafață = 1201 mp	1900	44000	OUG 57/2019 - Anexa nr.4, HCL nr. 18/29.03.2021
14	1.3.7.1	Strada Valea Silii	Sat . <b>Putina</b> <b>Tronson 1</b> Se formeaza din DC 7, cu ramificație spre str. Făgărășenilor, str. Dobrițe și acces la terenurile agricole Drum local pietruit și de pământ Lungime = 1,518 Km Suprafață = 8651 mp	1900	303600	OUG 57/2019 - Anexa nr.4, HCL nr. 18/29.03.2021
15	1.3.7.1	Strada Făgărășenilor	Sat . <b>Putina</b>	1900	269400	OUG 57/2019 -


ANEXA NR. 3 LA HCL nr. 18/29.03.2021 A CONSILIULUI LOCAL VLADĚȘTI



Anexa nr.4,  
HCL nr.  
18/29.03.2021

			Se formeaza din str. Dobrițe, cu ramificație spre str. Valea Siliu Drum local pietruit Lungime = 1,347 Km Suprafață = 7808 mp			
16	1.3.7.1	Strada Loviștenilor	Sat . <b>Putina</b> Se formeaza din DC 7 cu intrarea la nr. imobil 26-30 Drum local pietruit Lungime = 0,124 Km Suprafață = 675 mp	1900	24800	OUG 57/2019 - Anexa nr.4, HCL nr. 18/29.03.2021
17	1.3.7.1	Strada Dobrițe	Sat . <b>Putina</b> Se formeaza din str. Loviștenilor cu ieșire în str. Valea Siliu(tronson 1) și str. Făgărășenilor. Drum local pietruit Lungime = 0,315 Km Suprafață = 1923 mp	1900	63000	OUG 57/2019 - Anexa nr.4, HCL nr. 18/29.03.2021
18	1.3.7.1	Strada Plăieșilor	Sat . <b>Putina</b> Se formeaza din DC 7 cu intrarea la nr. imobil 31-38 Drum local pietruit Lungime = 0,412 Km Suprafață = 2164 mp	1900	82400	OUG 57/2019 - Anexa nr.4, HCL nr. 18/29.03.2021
19	1.3.7.1	Strada Gării	Sat . <b>Putina</b> Se formeaza din DC 7 cu ramificație spre DC 7 și terenurile agricole(pe lângă pâraul Bahna) Drum local pietruit și de pământ <b>Lungime = 0,639 Km</b> <b>Suprafață = 3893 mp</b>	1900	127800	OUG 57/2019 - Anexa nr.4, HCL nr. 18/29.03.2021
20	1.3.7.1	Strada Runcu	Sat . <b>Putina</b> Se formeaza din DC 10 până în islazul comunal Runcu Drum local pietruit și de asfaltat Lungime = 1,030 Km Suprafață = 8315 mp	1900	206000	OUG 57/2019 - Anexa nr.4, HCL nr. 18/29.03.2021
21	1.3.7.1	Drum vicinal Putina DE 428	Sat Putina, Drum local pietruit și de pamânt format din 2 tronsoane : <b>Tronson 1-Drum local</b>	1900	377600	OUG 57/2019 - Anexa nr.4, HCL nr. 18/29.03.2021

ANEXA NR. 3 LA HCL nr. 18/29.03.2021 A CONSILIULUI LOCAL VLĂDEȘTI



			<p>pietruit Se formeaza din DC 10 ,pana in pâraul Bahna <b>Lungime = 0,236 km</b> <b>Suprafață = 1566 mp</b> <b>Tronson 2-Drum local de pământ</b> Se formeaza din pâraul Bahna, prin pădure, cu acces la proprietatile si terenurile agricole din catunul Putina <b>Lungime = 1,652 km</b> <b>Suprafață = 8832 mp</b></p>			
22		Drum vicinal DE 988	<p>Sat . <b>Coteasca</b> Se formeaza din DC 7, până în zăvoiu râului Bratia Drum local de pamant <b>Lungime = 0,521 Km</b> <b>Suprafață = 2771 mp</b></p>	1900	104200	OUG 57/2019 - Anexa nr.4, HCL nr. 18/29.03.2021
23		Drum vicinal Valea Silii	<p>Sat . <b>Putina</b> <b>Tronson 2</b> Se formeaza din DC 7 până în râul Bratia Drum local pietruit Lungime = 0,163 Km Suprafață = 1855 mp</p>	1900	32600	OUG 57/2019 - Anexa nr.4, HCL nr. 18/29.03.2021
24	1.3.7.1	Drum vicinal Căpianu	<p>Sat . <b>Coteasca</b> Se formeaza din DC 7 cu intrare la terenurile agricole spre râul Bratia Drum de pamant Lungime =0,226 Km Suprafață = 1103 mp</p>	1900	45200	OUG 57/2019 - Anexa nr.4, HCL nr. 18/29.03.2021
25	1.3.7.1	Drum vicinal DE 1080	<p>Sat . <b>Drăghescu</b> Se formeaza din DC 8 ( la troiță) până in islazul comunal Prislop Drum local de pamant <b>Lungime = 0,816 Km</b> <b>Suprafață = 5390 mp</b></p>	1900	163200	OUG 57/2019 - Anexa nr.4, HCL nr. 18/29.03.2021
26	1.3.7.1	Drum vicinal DE 1270	<p>Sat <b>Drăghescu</b> Se formeaza din DC 8 , pe Valea Ulitei până in islazul comunal Prislop Lungime = 0,615 Km Suprafață = 6851 mp</p>	1900	123000	OUG 57/2019 - Anexa nr.4, HCL nr. 18/29.03.2021

PRIMAR DICĂ- HRISTU CRISTIAN  
Inspector Stoica Iulian

Responsabil cadastru si fond funciar

