

**HOTĂRÂREA nr. 53/ 07.10.2022**

**privind clasificarea unui drum de interes local, proprietate publica a comunei Vlădești, în categoria drumurilor vicinale**

Consiliul local al comunei **Vlădești**, județul **Argeș**, întrunit în sesiunea **extraordinară**

Luând în discuție și analizând referatul de aprobare al primarului comunei Vlădești, în calitate de inițiator, înregistrat la nr.4309 din 03.10.2022, privind clasificarea drumului de interes local cu nr. cadastral 80488 proprietatea publica a comunei Vlădești, în categoria drumurilor vicinale;

Referatul nr. 4310 din 03.09.2022 al compartimentului achiziții publice, dezvoltare locală și proiecte din cadrul aparatului de specialitate al primarului,

Văzând observațiile departamentului juridic din cadrul Departamentului Lucrări în primă urgență, Infrastructură, Drumuri și Edilitare, din cadrul C.N.I.S.A privind promovarea obiectivului de investiții „**Construire pod peste râul Brăția, între satele Vlădești și Coteasca din comuna Vlădești, județul Argeș**”, prin care solicita rectificarea indicativului de stradă atribuit drumului de interes local din strada Malul Gârlei în drum vicinal, ținând cont de faptul că tronsonul de drum având nr. cadastral 80488 UAT Vlădești este situat exclusiv în extravilan,

- Planul de amplasament și delimitare a drumului strada Malul Gârlei având lungimea de 0,224 km și suprafața de 1324 mp, înscris în cartea funciara nr. 80488 aparținând domeniului public al comunei Vlădești, județul Argeș, situat în extravilanul comunei Vlădești, județul Argeș

**Având în vedere temeiurile juridice, respectiv prevederile :**

Prevederile art.5 pct. c și art. 8 alin. (1) lit.b) și alin. (2) din O.G. nr. 43/1997 privind regimul drumurilor, republicat, cu modificările și completările ulterioare;

Prevederile art. 858, art. 859, art. 860 alin.(1), art. 861, art. 863 lit f și art. 888 din Legea nr. 287/2009 privind Codul civil, republicat, cu modificările și completările ulterioare;

Prevederile art. 87 alin. (5), art. 285, art. 286 alin.(4) și pct. 1 din Anexa nr. 4 – lista cuprinzând unele bunuri care aparțin domeniului public al comunei, al orașului sau al municipiului, coroborat cu prevederile art. 129 alin. (1), alin. (2) lit d și alin. (7) lit. m din O.U. nr. 57/2019 privind Codul Administrativ, cu modificările și completările ulterioare;

Ținând seama de prevederile art. 43 alin. (4) din Legea nr. 24/2000 privind normele de tehnică legislativă pentru elaborarea actelor normative, republicată,

-avizul favorabil al secretarului general al comunei și al comisiilor de specialitate din cadrul consiliului local,

În temeiul dispozițiilor art.106 (1), art. 129, alin(4) lit .d), art. 139 alin.(1)și (3), art. 196, alin. (1), lit a) din Ordonanța de Urgență a Guvernului nr.57/2019 privind Codul administrativ, adopta prezenta

**HOTĂRÂRE :**

**Art. 1** Se aprobă clasificarea drumului de interes local în suprafața de 1324 mp .situat în extravilanul comunei Vlădești, județul Argeș, având număr cadastral 80488, proprietatea publica a comunei Vlădești, județul Argeș, în categoria de **drum vicinal**, având datele de identificare prevăzute în anexa care face parte integrantă din prezenta hotărâre.

**Art. 2.** Se aprobă actualizarea informațiilor cadastrale prin schimbarea tipului de clasificare a drumului de interes local cu nr. cadastral 80488, din strada Malul Gârlei, în **drum vicinal**, aparținând domeniului public al comunei Vlădești, județul Argeș.

**Art. 3.** Se mandatează primarul comunei Vlădești, județul Argeș să semneze în numele comunei Vlădești, județul Argeș și să întreprindă toate demersurile necesare în vederea ducerii la îndeplinire a prevederilor prezentei hotărâri.

**Art. 4** Prezenta hotărâre se comunică factorilor interesați, Oficiului de Cadastru și Publicitate Imobiliară Argeș, precum și Instituției Prefectului- Județul Argeș și se aduce la cunoștința publică prin publicarea pe site-ul primăriei comunei Vlădești în Monitorul Oficial local, prin grija secretarului general al comunei Vlădești, județul Argeș

**PREȘEDINTE DE ȘEDINȚĂ ,**

**BRICEAG DRAGOȘ**

**Nr. 53 din 07.10 2022**


Adoptată în sesiunea **extraordinară**, prin vot deschis, cu **12 voturi pentru**, **0** voturi împotriva  
- abțineri, din numărul total de **12 consilieri în funcție**.



**Data azi, 7 octombrie 2022**

**CONTRASEMNEAZĂ  
SECRETAR GENERAL,  
BEBEȘLEA MAGDALENA**

CARTUȘ NECESAR DE INSERAT PE ORICE HOTĂRÂRE A CONSILIULUI LOCAL AL COMUNEI VLĂDEȘTI ,  
 DUPĂ SEMNĂTURA PREȘEDINTELUI DE ȘEDINȚĂ ȘI CEA A SECRETARULUI GENERAL AL COMUNEI VLĂDEȘTI

<b>PROCEDURI OBLIGATORII ULTERIOARE ADOPTĂRII HOTĂRÂRII CONSILIULUI LOCAL NR. 53 / 07 /10/ 2022</b>			
Nr. Crt.	OPERAȚIUNI EFECTUATE	Data ZZ/LL/AN	Semnătura persoanei responsabile să efectueze procedura
0	1	2	3
1	Adoptarea hotărârii <sup>1)</sup> s-a făcut cu majoritate <input type="checkbox"/> simplă <input checked="" type="checkbox"/> absolută <input type="checkbox"/> calificată	07/10/2022	
2	Comunicarea către primarul comunei <sup>2)</sup>	11/10/2022	
3	Comunicarea către prefectul județului <sup>3)</sup>	11/10/2022	
4	Aducerea la cunoștință publică <sup>4+5)</sup>	11/10/2022	
5	Comunicarea, numai în cazul celei cu caracter individual <sup>4+5)</sup>	-	
6	Hotărârea devine obligatorie <sup>6)</sup> sau produce efecte juridice <sup>7)</sup> , după caz ,	11/10/2022	
<p>Extrase din Ordonanța de urgență a Guvernului nr.57/2019 privind Codul administrativ:</p> <p><sup>1)</sup> art.139 alin.(1): " În exercitarea atribuțiilor ce îi revin, Consiliul Local adoptă hotărâri, cu majoritate absolută sau simplă, după caz.";</p> <p>(2) Prin excepție de la prevederile alin..(1), hotărârile privind dobândirea sau înstrăinarea dreptului de proprietate în cazul bunurilor imobile se adoptă de Consiliul Local cu majoritatea calificată definită la art. 5 lit.dd), de două treimi din numărul consilierilor locali în funcție.</p> <p><sup>2)</sup> art.197 alin.(2): "Hotărârile Consiliului Local se comunică primarului." ;</p> <p><sup>3)</sup> art.197 alin.(1), adaptat: Secretarul general al comunei comunică hotărârile Consiliul Local al comunei prefectului în cel mult 10 zile lucrătoare de la data adoptării .....</p> <p><sup>4)</sup> art.197 alin.(4): Hotărârile....se aduc la cunoștință publică și se comunică, în condițiile legii, prin grija secretarului general al comunei.;</p> <p><sup>5)</sup> art.199 alin.(1): " Comunicarea hotărârilor.....cu caracter individual către persoanele cărora li se adresează se face în cel mult 5 zile de la data comunicării oficiale către prefect.";</p> <p><sup>6)</sup> art.198 alin.(1): "Hotărârile ...cu caracter normative devin obligatorii de la data aducerii lor la cunoștința publică. ";</p> <p><sup>7)</sup> art.199 alin.(2): "Hotărârile ...cu caracter individual produc efecte juridice de la data comunicării către persoanele cărora li se adresează."</p>			

**JUDETUL ARGES  
CONSILIUL LOCAL AL COMUNEI VLĂDEȘTI**


**ANEXA**

la **HOTARAREA NR. 53** din 07.10.2022  
a Consiliului local al comunei Vlădești, judetul Argeș

**DATELE DE IDENTIFICARE  
A DRUMULUI VICINAL AVAND NUMAR CADASTRAL 80488**  
domeniul public al comunei Vlădești, judetul Argeș

<b>Nr. crt</b>	<b>Codul de clasificare conform inventar</b>	<b>Denumirea bunului</b>	<b>Elemente de identificare</b>	<b>Situația juridică actuală Denumire act proprietate sau alte acte doveditoare</b>
<b>0</b>	<b>1</b>	<b>2</b>	<b>3</b>	<b>6</b>
<b>1</b>	<b>1.3.7</b>	<b>drum vicinal</b>	<b>. comuna Vlădești, judetul Argeș , satul Coteasca Drum pietruit suprafata = 1324 mp , extravilan Carte funciară nr. 80488 numar cadastral 80488 Se formează din punctul „Ruginoasa,, in stânga râului Bratia , in zona de construcție a podului rutier peste râul Bratia ,Vlădești-Coteasca ,până la intersecția cu drumul local strada Malul Gârlei cu nr. cadastral 80493</b>	<b>Domeniul public al comunei Vlădești, conform Hotărârilor Consiliului local Vlădești nr. 57 / 2014 si nr. 32/2022 Carte funciară nr. 80488,</b>

**PREȘEDINTE DE SEDINȚĂ ,**  
  
**BRICEAG DRAGOȘ**

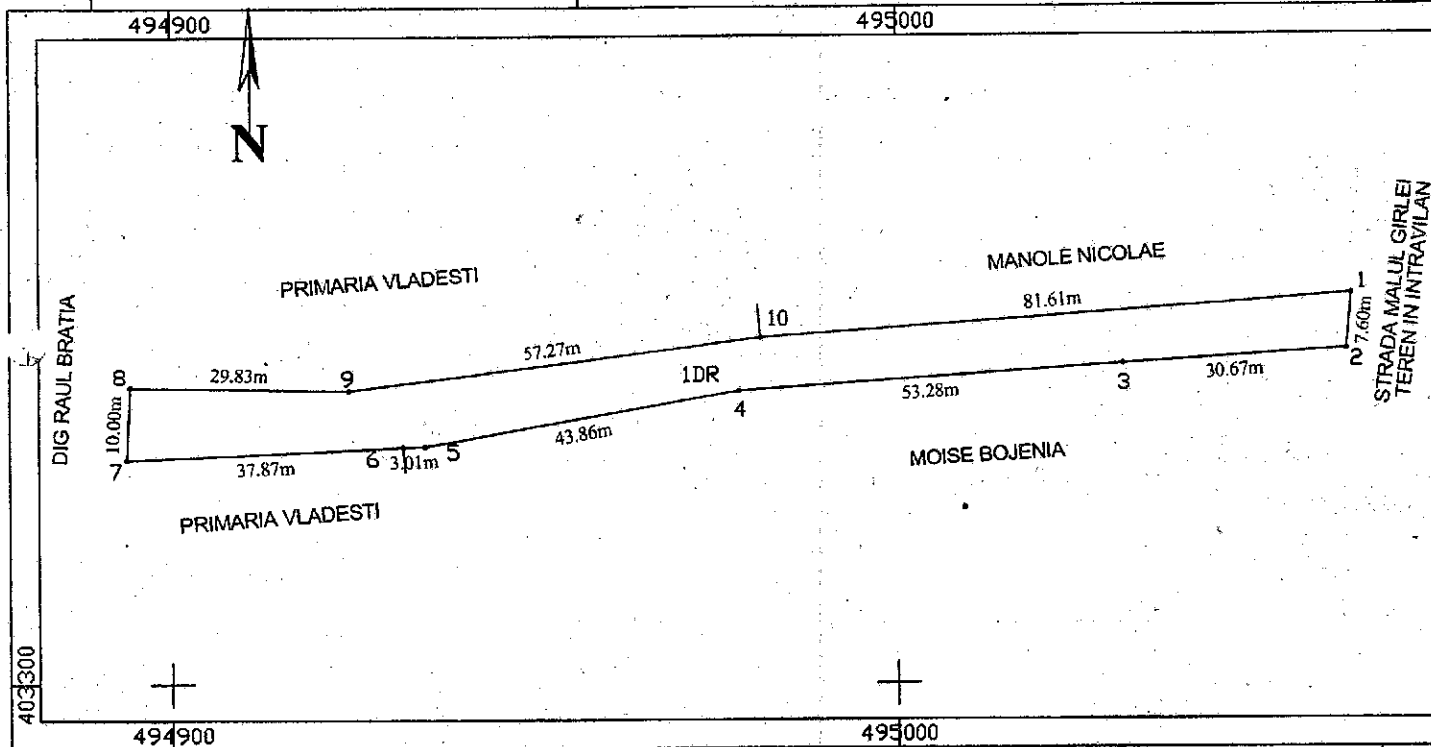


**CONTRASEMNEAZĂ**  
**SECRETAR GENERAL**  
**BEBEȘULEA MAGDALENA**  


Plan de amplasament și delimitare a imobilului

Scara 1:1000

Nr. cadastral <b>80488</b>	Suprafața măsurată a imobilului (mp) 1324 mp	Adresa imobilului jud. Arges, com. Vladesti, Strada Malul Garlei
Nr. Cartea Funciara		Unitatea Administrativ Teritorială (UAT) Vladesti



A. Date referitoare la teren

Nr. parcela	Categorie de folosinta	Suprafata(mp)	Mentiiuni
1	DR	1324	extravilan
Total		1324	


B. Date referitoare la constructii

Cod.	Destinatia	Suprafata construita la sol (mp)	Mentiiuni
Total		-	

Suprafata totală măsurată a imobilului = 1324 mp  
Suprafata din act = 1772mp, diferenta de 448mp se afla in intravilan

Executant:  
SC IOR SMART TOPO SRL

Confirm executarea măsurătorilor la teren, corectitudinea întocmirii documentației cadastrale și corespondența acestora cu realitatea din teren



Inspector

Confirm introducerea imobilului în baza de date integrată și atribuirea numărului cadastral

Semnătura și parafa

Data: 24.09.2014

Stampila BCPI

Oficiul de Cadastru și Publicitate Imobiliară  
Arges

GEORGESCU ADINA  
Consilier gradul IA