



*Primăria Mihăești*  
*Județul Argeș*



**STRATEGIA DE DEZVOLTARE LOCALĂ A  
COMUNEI MIHĂEȘTI 2021-2027  
JUDEȚUL ARGEȘ**

### ❖ **Contextul strategic internațional, european și național**

Strategiei de Dezvoltare Locală reprezintă documentul strategic prin care se fundamentează direcțiile de dezvoltare durabilă multidimensională în perioada de programare financiară a Uniunii Europene 2021-2027.

Scopul acestei Strategii este de a oferi soluții coerente și în concordanță cu nevoile și provocările cu care se confruntă comunitatea și agenții economici locali. Elaborarea Strategiei de Dezvoltare Locală are scopul de a evalua și valoriza noi oportunități economice și investiționale, care să contribuie la realizarea obiectivelor locale ce sunt în competența administrației publice, în conformitate cu coordonatele strategice naționale și regionale și posibilitățile reale de acțiune ale Consiliului Local.

În ciclul de programare 2014-2020, Strategia de dezvoltare rurală a României s-a înscris în contextul de reformă și dezvoltare pe care UE l-a propus prin Strategia Europa 2020. Pe baza acestui document, la nivel național a fost implementat Programul Național de Dezvoltare Rurală pentru perioada 2014-2020 care și-a propus să contribuie la realizarea unei creșteri inteligente prin sprijinirea formelor de cooperare între instituțiile de cercetare și fermieri și alți actori ai economiei rurale dar și prin sprijinirea componentei de formare profesională, dobândire de competențe și diseminare a informației. De asemenea PNDR a răspuns obiectivelor generale ale Politicii Agricole Comune legate de securitatea alimentară, gestionarea durabilă a resurselor naturale și dezvoltarea teritorială echilibrată, atât cât și obiectivelor specifice ale dezvoltării rurale

În prezent **Comisia Europeană a reînnoit inițiativa "Calea către excelență"**, pentru a continua să ofere sprijin adaptat și expertiză regiunilor rămase

în urmă în ceea ce privește dezvoltarea și inovarea. Inițiativa va ajuta regiunile să-și conceapă, să-și actualizeze și să-și ajusteze strategiile de dezvoltare și specializare inteligentă - altfel spus, strategiile lor regionale de inovare bazate pe domenii de nișă în care dețin atuuri concurențiale - înainte de începerea perioadei bugetare 2021-2027. Totodată, inițiativa va ajuta regiunile să identifice resursele UE adecvate pentru finanțarea proiectelor inovatoare și să se asocieze cu alte regiuni care dețin atuuri similare pentru a crea clustere de inovare. Alături de propunerile Comisiei privind viitoarea politică de coeziune și de noul program "Orizont Europa" și în conformitate cu noua agendă pentru cercetare și inovare a Comisiei, inițiativa "Calea către excelență" este o altă modalitate prin care Comisia ajută regiunile Europei să se pregătească pentru viitor, cu strategii de inovare solide sprijinite de fondurile UE în cadrul următorului buget al Uniunii Europene pentru perioada 2021-2027.

Astfel, prioritățile stabilite de Uniunea Europeană sunt:

- O Europă mai inteligentă prin inovare, digitalizare, transformare economică și sprijinirea întreprinderilor mici și mijlocii;
- O Europă mai verde, fără emisii de carbon, punerea în aplicare a Acordului de la Paris și investiții în tranziția către energie verde, energia din surse regenerabile și combaterea efectelor schimbărilor climatice;
- O Europă conectată, cu rețele strategice de transport și digitale;
- O Europă mai socială, pentru realizarea pilonului european al drepturilor sociale și sprijinirea calității locurilor de muncă, a învățământului, a competențelor, a incluziunii sociale și a accesului egal la sistemul de sănătate;
- O Europă mai apropiată de cetățenii săi, prin sprijinirea strategiilor de dezvoltare conduse la nivel local și a dezvoltării urbane durabile în UE.

Viziunea pe termen lung pentru zonele rurale ale UE, prezentată de Comisia Europeană în iunie 2021, realizată pe baza previziunilor și a consultărilor ample cu cetățenii și cu alți actori din zonele rurale, propune un Pact rural și un Plan de acțiune rurală, care au scopul de a face zonele rurale mai puternice, conectate, reziliente și prospere.

Dat fiind faptul că mai mult de 60% din populația celor 27 de state membre ale Uniunii Europene trăiește în zonele rurale, care acoperă 90% din teritoriu, politica de dezvoltare rurală este un domeniu de o importanță crucială. Agricultură și silvicultură sunt principalii utilizatori ai terenurilor din zonele rurale și, ca atare, joacă un rol important pentru comunitățile rurale: reprezintă temelia unei puternice structuri sociale și viabilități economice, precum și a gestionării resurselor naturale și a peisajului.

Din punct de vedere al dezvoltării, zonele rurale înregistrează un decalaj semnificativ față de zonele urbane și se caracterizează prin: deficiențe structurale persistente (numărul mare al populației ocupate în agricultură, îmbătrânirea populației, un număr mare de exploatații de subzistență etc.); valoare adăugată scăzută a produselor agro-alimentare; randamentele și productivitatea muncii scăzute în special în agricultura de semisubzistență; spirit antreprenorial slab pentru dezvoltarea activităților economice, acces redus la credite; o piață a terenurilor nefuncțională; o modestă orientare către export; investiții insuficiente în cercetare și dezvoltare; accesul la servicii și infrastructură cu mult în urma zonelor urbane; creșterea continuă a disparităților regionale; o pondere ridicată a populației expuse riscului de sărăcie și excluziune socială; o administrație publică ineficientă; o serie de riscuri pentru oameni.

Zonele predominant rurale acoperă jumătate din Europa și reprezintă aproximativ 20 % din populație. Totuși, cea mai mare parte a acestor zone se numără

printre regiunile cele mai defavorizate din UE, cu un PIB pe cap de locuitor situat mult sub media europeană.

În zonele rurale din întreaga UE media de vârstă este mai ridicată decât în zonele urbane și va începe să scadă încet în următorul deceniu. Atunci când sunt însoțite de o lipsă de conectivitate, de o infrastructură subdezvoltată și de lipsa unor oportunități diverse de ocupare a forței de muncă și de un acces limitat la servicii, acest lucru face ca zonele rurale să fie mai puțin atractive pentru a trăi și a munci. În același timp, zonele rurale sunt factori activi în tranziția verde și digitală a UE. Atingerea obiectivelor ambițiilor digitale ale UE pentru 2030 poate oferi mai multe oportunități pentru dezvoltarea durabilă a zonelor rurale dincolo de agricultură și silvicultură, dezvoltând noi perspective pentru dezvoltarea sectorului de prelucrare și, în special, a serviciilor și contribuind la îmbunătățirea distribuției geografice a serviciilor și a industriilor.

Această viziune pe termen lung pentru zonele rurale ale UE urmărește să abordeze aceste dificultăți și preocupări prin: valorificarea oportunităților emergente ale tranziției verzi și digitale ale UE și a învățămintelor desprinse din pandemia de COVID-19; identificarea mijloacelor de îmbunătățire a calității vieții rurale; realizarea unei dezvoltări teritoriale echilibrate și stimularea creșterii economice.

### **Pactul rural**

Un nou Pact rural va implica actori de la nivelul UE, național, regional și local, pentru a sprijini obiectivele comune ale viziunii, pentru a promova coeziunea economică, socială și teritorială și pentru a răspunde aspirațiilor comune ale comunităților rurale. Comisia va facilita acest cadru prin intermediul rețelelor existente și va încuraja schimbul de idei și de bune practici la toate nivelurile.

## **Planul de acțiune rurală al UE**

Comisia a prezentat, de asemenea, un Plan de acțiune pentru a stimula dezvoltarea rurală durabilă, coerentă și integrate.

Viziunea și planul de acțiune identifică patru domenii de acțiune, sprijinite de inițiative emblematiche, pentru a permite ca zonele rurale să fie:

- mai puternice: concentrarea pe capacitatea comunităților rurale, pe îmbunătățirea accesului la servicii și pe facilitarea inovării sociale;
- conectate: îmbunătățirea conectivității, atât în ceea ce privește transportul, cât și a accesului digital;
- reziliente: conservarea resurselor naturale și ecologizarea activităților agricole pentru a contracara schimbările climatice, asigurând, în același timp, reziliența socială prin oferirea accesului la cursuri de formare și la diverse oportunități de locuri de muncă de calitate;
- prospere: diversificarea activităților economice și îmbunătățirea valorii adăugate a activităților agricole și agroalimentare și a agroturismului.

Articolul 174 din TFUE solicită UE să acorde o atenție deosebită zonelor rurale, printre altele, atunci când promovează dezvoltarea armonioasă generală, consolidând coeziunea economică, socială și teritorială și reducând disparitățile dintre diferitele regiuni.

În aprilie 2021, a fost realizat un sondaj Eurobarometru care a evaluat prioritățile viziunii pe termen lung pentru zonele rurale. Sondajul a constatat că 79 % dintre cetățenii UE sprijină UE în luarea în considerare a zonelor rurale în deciziile privind cheltuielile publice; 65 % dintre cetățenii UE au considerat că zonele locale sau provinciile ar trebui să poată decide modul în care sunt cheltuite investițiile UE dedicate mediului rural; iar 44 % au menționat infrastructura de transport și conexiunile ca fiind o necesitate esențială a zonelor rurale.

În perioada 7 septembrie — 30 noiembrie 2020, Comisia a organizat o consultare publică privind viziunea pe termen lung asupra zonelor rurale. Peste 50 % dintre respondenți au afirmat că infrastructura este cea mai presantă necesitate pentru zonele rurale. 43 % dintre respondenți au menționat, de asemenea, accesul la servicii și facilități de bază, cum ar fi apa și energia electrică, precum și băncile și oficiile poștale, ca o necesitate urgentă. În următorii 20 ani, respondenții consideră că atractivitatea zonelor rurale va depinde în mare măsură de disponibilitatea conectivității digitale (93 %), a serviciilor de bază și a serviciilor electronice (94 %) și de îmbunătățirea performanțelor agricole în materie de climă și de mediu (92 %).

Atât Uniunea Europeană, cât și România se confruntă cu provocări legate de schimbările climatice, precum și efectele generate de pandemia globală COVID 19. În ceea ce privește strategiile alese pentru ieșirea din criză la nivel european și național, acestea implică restabilirea unor finanțe publice solide, reforme structurale de stimulare a creșterii, bazate pe o utilizare mai eficientă a resurselor și schimbarea modelului economic prin trecerea la o economie verde, bazată pe cunoaștere, precum și investiții orientate spre creștere economică și locuri de muncă, care să ajute firmele și societatea să facă față dublei tranziții – verzi și digitale.

Drept răspuns la aceste provocări, documentele programatice europene și naționale vizează o fundamentare mai realistă și mai concentrată tematic a investițiilor în perioada 2021 – 2027, care să conducă, în mod real, la creștere economică durabilă.

În perioada 2021-2027: Statele Membre ale Uniunii Europene vor avea la dispoziție 1,8 trilioane euro prin:

- Cadrul financiar 2021-2027 = 1 074,3 miliarde euro
- Next Generation EU = 750 miliarde euro



## POLITICA DE COEZIUNE 2021-2027 OPORTUNITĂȚI ȘI PROVOCĂRI

Abordare strategică - **5 Obiective ale Politicii de Coeziune**





## Arhitectura PO

Programe operaționale aferente implementării politicii de coeziune la nivel național:

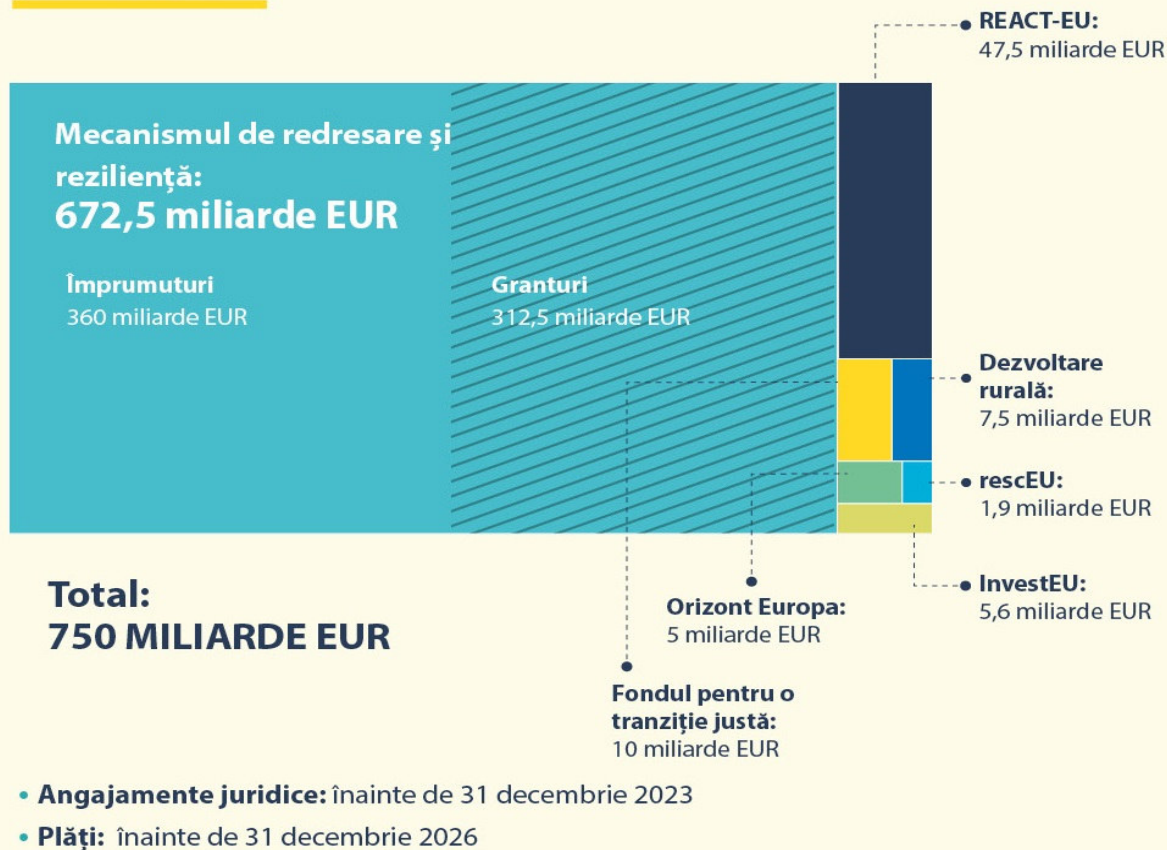
1. Programul Operațional **Dezvoltare Durabilă (PODD)**
2. Programul Operațional **Transport (POT)**
3. Programul Operațional **Creștere Inteligentă și Digitalizare (POCID)**
4. Programul Operațional **Sănătate (multifond) (POS)**
5. Programul Operațional **Capital Uman (POCU)**
6. Programul Operațional **Combaterea Sărăciei (POCS)**
7. Programele Operaționale **Regionale** – implementate la nivel de regiune (**8 POR**)
8. Programul Operațional **Asistență Tehnică (multifond) (POAT)**
9. Programul Operațional pentru **Tranziție Echitabilă**

5

### **Mecanismul de Redresare și Reziliență**

**Mecanismul European de Reziliență și Redresare** este elementul central al Instrumentului NextGenerationEU, cu împrumuturi și granturi în valoare de **672,5 miliarde de euro**, disponibile pentru sprijinirea reformelor și a investițiilor întreprinse de țările Uniunii Europene.

## Investiții într-o Uniune verde, digitală și rezilientă



În contextul crizei economice generate de pandemia Covid-19, Parlamentul European a instituit Mecanismul de redresare și reziliență, prin care sunt alocate fonduri substanțiale pentru întreaga Uniune Europeană. În viitoarea perioadă de programare, România va avea un buget estimat de 79,9 miliarde euro fonduri europene, din care 29,2 miliarde euro destinate implementării instrumentului „Mecanismul de redresare și reziliență”. Astfel, Guvernul României a elaborat Planul Național de Relansare și Reziliență necesar pentru accesarea acestor fonduri. În perioada 2021-2027, atât orașele, cât și comunele vor avea la dispoziție fonduri

nerambursabile pentru a implementa proiectele care vor contribui la dezvoltarea localităților.

### **Politica Agricolă Comuna**

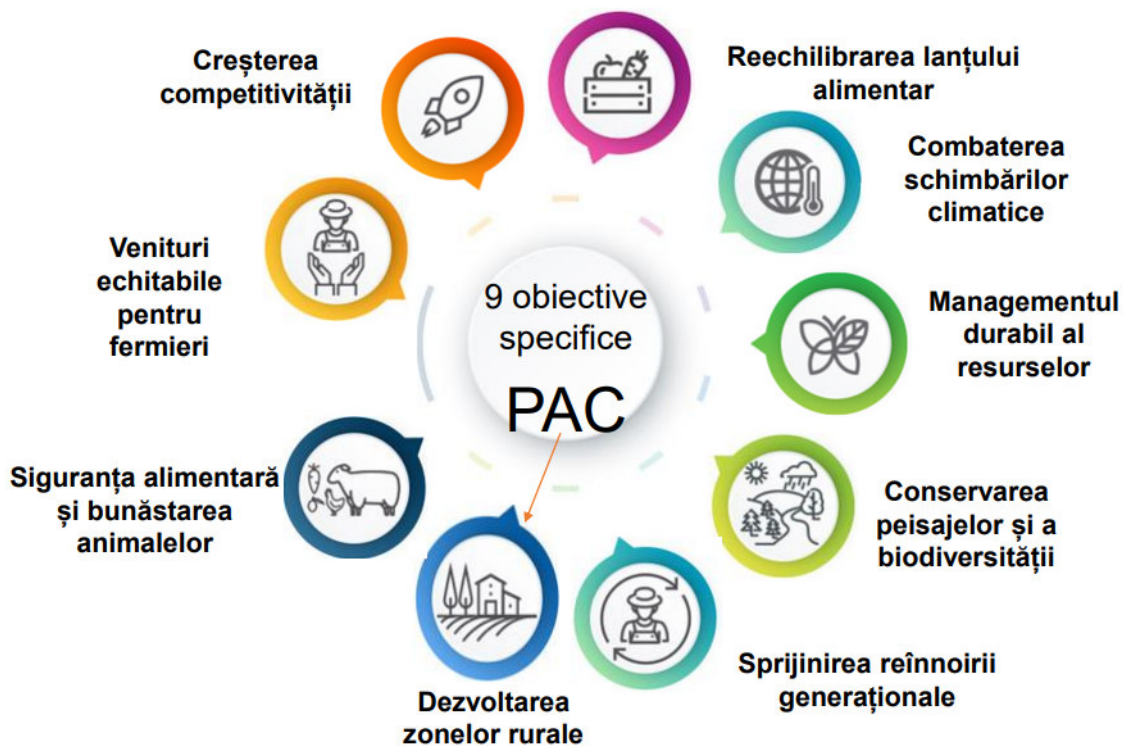
În anul 2021 începe perioada de tranziție către noua politică agricolă comunitară (PAC) 2021-2027, respectiv tranziția către implementarea unui Plan Național Strategic care, în prezent, se elaborează la nivelul MADR, pe baza pachetului legislativ al UE aflat în curs de negociere cu statele membre la nivelul Comisiei Europene.

Propunerea Comisiei privind cadrul financiar multianual (CFM) pentru 2021-2027 (propunerea privind CFM) stabilește cadrul bugetar și principalele orientări ale politicii agricole comune (PAC). Pe această bază, Comisia prezintă un set de regulamente care stabilesc cadrul legislativ al PAC pentru perioada 2021-2027, precum și o evaluare a impactului unor scenarii alternative privind evoluția politicii. Aceste propuneri prevăd o dată de aplicare fixată la 1 ianuarie 2021 și sunt prezentate pentru o Uniune cu 27 de state membre, în conformitate cu notificarea de către Regatul Unit a intenției sale de a se retrage din Uniunea Europeană și din Euratom în temeiul articolului 50 din Tratatul privind Uniunea Europeană, primită de Consiliul European la 29 martie 2017.

Pachetul de reformă PAC post 2020 conține trei propuneri legislative:

- Un regulament privind planurile strategice în domeniul PAC (în care sunt abordate plățile directe, măsurile de piață și dezvoltarea rurală)
- Un regulament privind finanțarea, gestionarea și monitorizarea PAC
- Modificarea regulamentului privind organizarea comună a piețelor (OCP unică).

Propunerea Comisiei pentru cadrul financiar multianual (CFM) aferent perioadei 2021-2027 include 365 de miliarde EUR pentru PAC (în prețuri curente). Pentru România este propusă suma de 20,5 miliarde EUR din care: 13,5 miliarde este destinată plăților directe, 363 mil EUR alocate către măsurile de sprijinire a pieței (FEGA) și 6,7 miliarde EUR alocate pentru dezvoltarea rurală (FEADR).



Statele membre își vor prezenta intervențiile propuse pentru a atinge obiectivele specifice la nivelul UE într-un **Plan Național Strategic PAC (PNS)**.

Structura PNS PAC are la bază:

- O evaluare a nevoilor - inclusiv analiza SWOT, privind nevoile pentru fiecare obiectiv stabilit
- O strategie de intervenție - unică și coerentă
- O descriere a elementelor comune ale mai multor intervenții

- O descriere a intervențiilor sub formă de plăți directe, a intervențiilor sectoriale și a intervențiilor din domeniul dezvoltării rurale specificate în strategie, ținte și planul financiar
- O descriere a sistemului de guvernanta și de coordonare - inclusiv IACS, sistemul de control și sistemul sancțiunilor administrative aferente condiționalităților, structurile de monitorizare și raportare
- O descriere a elementelor care asigură modernizarea PAC – inclusiv descrierea sistemului de cunoștințe și inovare în agricultură (AKIS) și a modalității de utilizare a tehnologiilor digitale în agricultură.

#### ❖ **Contextul strategic regional și județean de dezvoltare durabilă**

Contextul strategic regional și județean de dezvoltare durabilă reliefează principalele condiții socio-economice, care oferă cadrul de implementare a strategiei de dezvoltare durabilă a comunei Mihaesti.

Politica de dezvoltare regională reprezintă un ansamblu de măsuri planificate și promovate de autoritățile administrației publice locale și centrale, în parteneriat cu diverși actori (privați, publici, voluntari), în scopul asigurării unei creșteri economice, dinamice și durabile, prin valorificarea eficientă a potențialului regional și local, în scopul îmbunătățirii condițiilor de viață. Principalele domenii care pot fi vizate de politicile regionale sunt: dezvoltarea întreprinderilor, piața forței de muncă, atragerea investițiilor, transferul de tehnologie, dezvoltarea sectorului I.M.M.-urilor, îmbunătățirea infrastructurii, calitatea mediului înconjurător, dezvoltare rurală, sănătate, educație, învățământ, cultură.

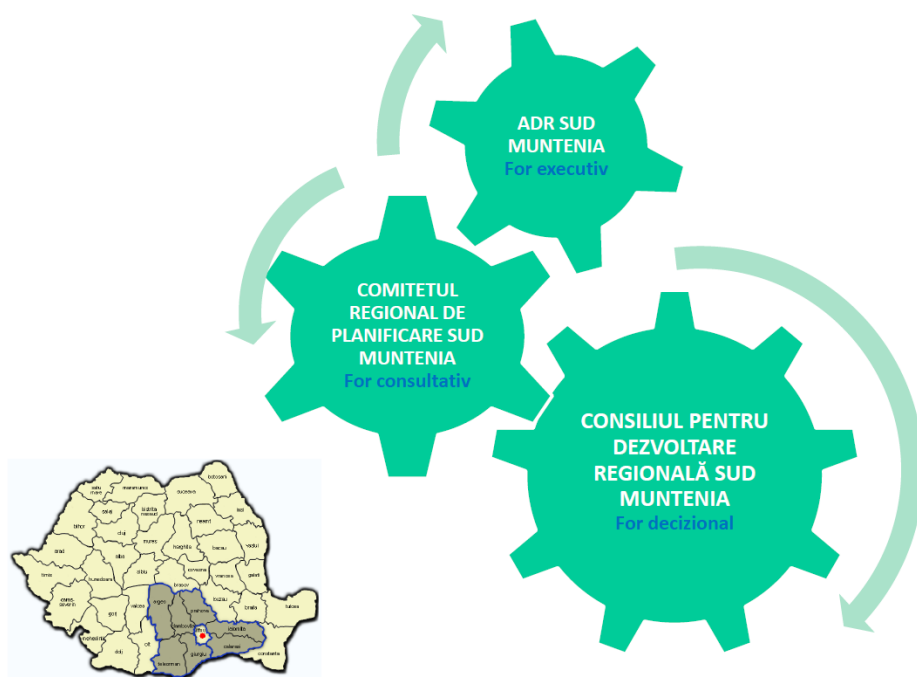
Pentru a putea fi aplicată politica de dezvoltare regională s-au înființat opt regiuni de dezvoltare, care cuprind tot teritoriul României. Fiecare regiune de dezvoltare cuprinde mai multe județe. Regiunile de dezvoltare nu sunt unități

administrativ-teritoriale, nu au personalitate juridica, fiind rezultatul unui acord liber între consiliile județene și cele locale.

Comuna Mihaesti aparține de regiunea de dezvoltare Sud-Muntenia, macroregiunea 3, fiind una dintre cele 519 comune din regiune, amplasată în județul Argeș, care deține o pondere de 19.8% ca suprafață, dintre cele 7 județe ale regiunii.

Pentru elaborarea, implementarea și monitorizarea implementării Planului de Dezvoltare Regională (PDR) al Regiunii Sud Muntenia pentru perioada 2021-2027, a fost stabilit un Comitet Regional (CRP), ce are în componența sa membri, reprezentând:

- ADR Sud Muntenia;
- Grupuri tematice regionale (GTR);
- Grupuri de Parteneriat Local (GPL);
- Alte instituții și organizații cu reprezentare regională.



Din analiza socio-economică ce stă la baza Planului de Dezvoltare Regională (PDR) al Regiunii Sud Muntenia pentru perioada 2021-2027, se desprind o serie de caracteristici prioritare, care au relevanță semnificativă și pentru identificarea provocărilor și oportunităților legate de dezvoltarea strategică a comunei Mihaesti, aspecte pe care le-am centralizat în cele ce urmează, cu interpretarea aferentă.

**Din punct de vedere TERITORIAL**, regiunea Sud-Muntenia ocupă locul 3 la nivel național (suprafața 34.453km<sup>2</sup>, 14,5% din suprafața României) și o poziție geografică strategică, fiind atât regiune de graniță cât și un punct de intersecție a mai multor axe prioritare TEN-T care unesc Centrul și Nordul Europei de zona mediteraneeană și de Asia. Astfel, este cea mai complexă regiune de dezvoltare din România din perspectiva structurii teritoriale. Totodată, această poziție a generat și anumite particularități, prin plasarea Bucureștiului în centrul său și proximitatea ariei de dezvoltare Brașov, Ploiești, București, Giurgiu, proximitatea conurbației Valea Prahovei cu profil turistic și emergența conurbației București – Ploiești – Târgoviște – Pitești.

**Județul Argeș** este situat în partea de Nord a regiunii Sud Muntenia, fiind delimitat la sud de paralela de 44°22' latitudine nordică și la nord de cea de 45°36' latitudine nordică, la vest de meridianul de 24°26' longitudine estică, iar la est de cel de 25°19' longitudine estică. Suprafața județului este de 682631 ha. În partea nordică, limita județului urmărește crestele înalte ale muntelui Făgăraș, traversează munții Piatra Craiului și culoarul Rucăr – Bran ce desparte județul Argeș de județele Sibiu și Brașov. La est limita cu județul Dâmbovița este mult mai lungă, traversând munții Leaota, Subcarpații Getici, piemontul Căndești și câmpia Găvanu Burdea. Limita sudică dinspre județul Teleorman taie câmpia Găvanu Burdea. La sud-vest, județul Argeș se învecinează cu județul Olt, limita străbătând câmpia Română și

piemontul Cotmenei, traversând văile din bazinul superior al râului Vedea. Limita vestică, dinspre județul Vâlcea, traversează valea râului Topolog.

Județele din regiune cu grad scăzut de urbanizare se remarcă printr-o rețea de așezări urbane de dimensiuni mici și medii, cu o capacitate de polarizare relativ redusă, lipsite de atractivitate și cu profil monoindustrial (Mioveni, Găești, Răcari, Ceptura etc).

**Structura socio-demografică a POPULAȚIEI regiunii Sud Muntenia** se remarcă printr-o scădere constantă a populației, peste media de la nivel național, în special datorată scăderii natalității (rata natalității fiind sub media națională, în contract cu cea a mortalității care este peste media națională) și migrației. Totuși, județul Argeș, are o rată mai scăzută a mortalității și cu o rată a sporului natural ridicată, comparative cu celelalte județe din regiune -3,4 versus Teleroman cu -11.0).

**Densitatea populației este de 86,55 locuitori/km<sup>2</sup>**, zonele de concentrare a populației fiind în mediul urban. Populația este omogenă din punct de vedere etnic la nivelul regiunii, o populație de etnie romă numeroasă fiind localizată în Călărași și Argeș.

**Județul Argeș are o populație** de 633654 de locuitori, pe o suprafață de 6.862 km<sup>2</sup> și din punct de vedere administrativ-teritorial, administrează 102 unități: 3 municipii, 4 orase, 95 de comune (comune care cuprind 576 sate).

Din perspectiva INFRASTRUCTURII, TRANSPORTUL RUTIER se remarcă printr-o conectivitate bună TEN-T, cu o densitate peste media națională – 37,5km/100km<sup>2</sup>, dar cu o stare tehnică nesatisfăcătoare la nivelul anului 2017, când doar 40,62% din drumuri erau modernizate.

**TRANSPORTUL FERROVIAR** este insuficient dezvoltat, având o lungime totală a rețelei de cale ferată cu o densitate inferioară față de nivelul național, fiind electrificată parțial (doar 36,17%).



**TRANSPORTUL FLUVIAL** nu este activ. În ciuda faptului că regiunea este conectată la rețeaua europeană de transport TEN-T prin 4 din cele 5 porturi existente, volumul de mărfuri transportate este însă relativ redus, ca urmare a unei infrastructuri portuare uzate fizic și moral.

**TRANSPORTUL INTERMODAL** se află într-un stadiu incipient, unul dintre cele 3 terminale de transport intermodale fiind în județul Argeș și 2 în județul Prahova, existând o propunere de construire a încă 1 terminal în Giurgiu/Oltenița.

**TRANSPORTUL PUBLIC LOCAL**, se remarcă printr-o scădere a numărului de microbuze și autobuze, față de 2011, desi numărul pasagerilor transportați este în creștere cu 39,10% față de 2011.

## **INFRASTRUCTURA DE UTILITĂȚI PUBLICE ȘI TELECOMUNICAȚII**

Numărul localităților în care se distribuie gaze naturale a crescut cu 30,16 %, sub media națională, ca și alimentarea cu energie termică, care a scăzut continuu la 11 localități în 2017.

Din perspectiva infrastructurii de telecomunicații, unde activitățile de telefonie au reprezentat 12,06% din cele înregistrate la nivel național, regiunea ocupă locul 5 la nivel național cu privire la accesul la rețeaua de internet.

## **INFRASTRUCTURA DE SĂNĂTATE**

Rețeaua unităților sanitare din regiune este în creștere, cu excepția policlinicilor și a dispensarelor medicale, numărul personalului medico-sanitar este în creștere față de anul 2011, dar numărul de paturi în spitale la 1000 de locuitori, plasa regiunea pe ultimul loc la nivel national, cu doar 4,88 paturi în anul 2017, cu o compensare datorită noului spital de la Mioveni deschis la finele anului 2019.

## INFRASTRUCTURĂ SOCIALĂ

Căminele pentru persoanele vârstnice este în creștere, beneficiarii căminelor reprezentând 7,79% din totalul național, regiunea clasându-se pe locul 7, în vreme ce, în ceea ce privește rata persoanelor cu dizabilități, regiunea Sud Muntenia deține locul 2 cu un procent de 4,08%.

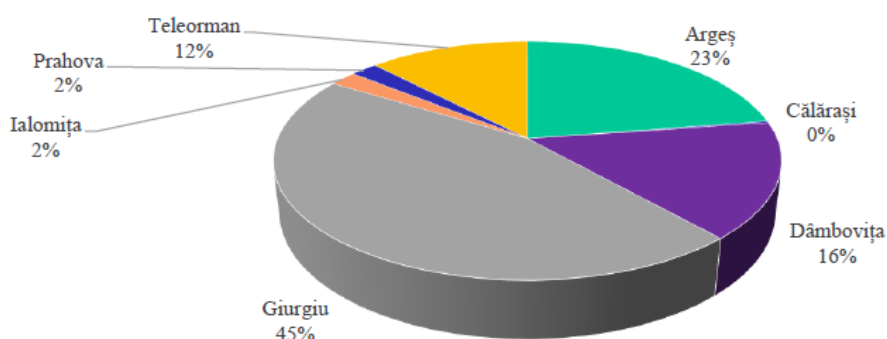
## INFRASTRUCTURA DE ÎNVĂȚĂMÂNT

Numărul unităților școlare din regiune a scăzut cu 36, din cauza închiderii unor unități școlare, în special în mediul rural.

În anul școlar 2017 personalul didactic avea o pondere de 12,69% din totalul național, regiunea ocupând locul 3 la nivel național cu 29.974 de cadre didactice.

**La CAPITOLUL MEDIU**, calitatea apei este în general apreciată a fi în stare bună, la pol opus fiind calitatea solului, având în vedere că în regiunea Sud Muntenia se înregistrează 41% din siturile potențial contaminate la nivel național (492 situri), dintre care cele mai multe în Argeș și Giurgiu.

**Distribuția siturilor potențial contaminate în județele din regiunea Sud Muntenia**



Alimentarea cu apă potabilă este la un nivel mediu ca dotare 75,13% (locul 4 la nivel național), cu disparități între mediul urban (100%) și rural (72,83%), dar cu un nivel relativ scăzut de dotare privind canalizarea 24,86% (locul 5 la nivel național), cu disparități și mai evidente între mediul urban (95,83%) și rural (18,30%). Volumul de ape uzate evacuate a scăzut în toate județele, cu 86 de stații de epurare la nivelul regiunii.

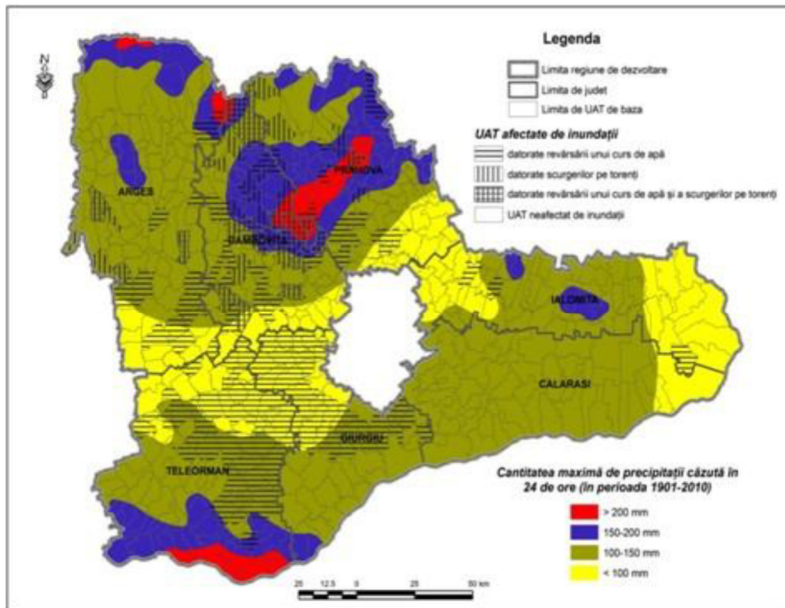
### **Biodiversitatea**

Ariile naturale protejate ocupă 16,28% din suprafața regiunii, înregistrând principalele amenințări:

- Conversia terenurilor
- Dezvoltarea infrastructurii
- Extinderea și dezvoltarea așezărilor umane
- Lucrări hidrotehnice
- Supraexploatarea resurselor naturale
- Speciile invazive
- Schimbările climatice
- Poluarea

**Vulnerabilitatea la riscurile naturale**, este marcată de infrastructura deficitară pentru protecția inundațiilor, lungimea cea mai mică a digurilor fiind în județele Argeș și Dâmbovița, care de altfel se înscriu și între județele cu cel mai mare risc de inundații.

Fig. nr. – Riscul de inundații pe localități



Sursa: Planșă prelucrată după Atlasul Geografic al României, Editura Corint

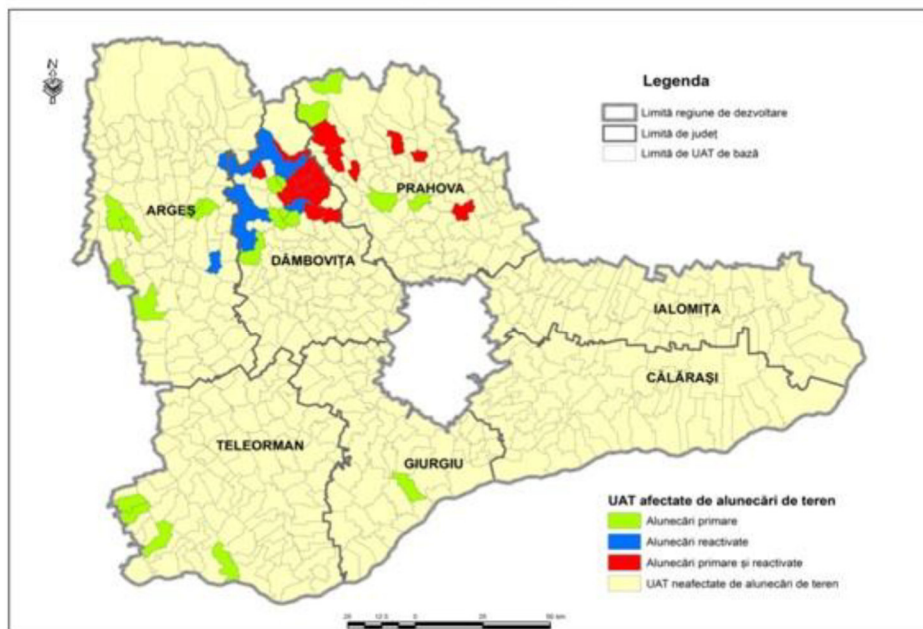
**Seceta** (aridizarea și deșertificarea) afectează mai mult teritoriul regiunii datorită schimbărilor climatice din ultimii ani, județul Argeș nefiind afectat semnificativ, față de județele din sud.

**Cutremurele** afectează 66,60% din totalul regiunii, pentru județul Argeș fiind estimat un risc de 46,57% din populația județului.

**Avalanșele** afectează doar partea de nord a regiunii, Argeș fiind și el pe această listă.

**Alunecările de teren** afectează doar zonele înalte de deal și munte, județul Argeș având un risc mediu în regiune.

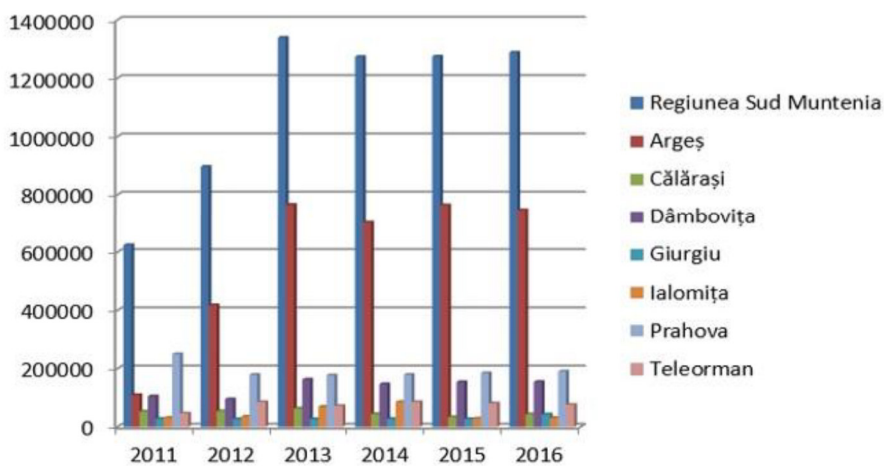
Fig. nr. – Riscul de alunecări de teren pe localități



Sursa: Planșă prelucrată din "Studiul privind stadiul actual de dezvoltare al infrastructurii în regiunea Sud-Muntenia și perspective de dezvoltare" realizat în anul 2012

**Cantitățile de DEȘURI** municipale și colectate a crescut (2017), printre județele cu cele mai mari cantități colectate fiind și județul Argeș (alături de Prahova).

Grafic nr. 6.9. – Evoluția cantităților de deșuri municipale colectate la nivelul regiunii Sud Muntenia în perioada 2011 – 2016 (t/an)



Sursa: APM – Rapoartele regionale de mediu ale cele 7 județe ale regiunii SM

## ACTIVITATEA ECONOMICĂ

Regiunea Sud-Muntenia este încadrată la nivel european ca o regiune mai puțin dezvoltată, având PIB per locuitor mai mic de 70% față de media UE.

Evoluția PIB-ului a fost fluctuantă între anii 2011-2016, dar aproximativ stabile în jurul valorii de 12,45%, cu decalaj mare între județele din nordul și cel din sudul regiunii, unde Argeș, Prahova, Dâmbovița contribuie la 70% din PIBR.

Discrepanțe puternice sunt și în ceea ce privește ponderea principalelor sectoare de activitate în regiune:

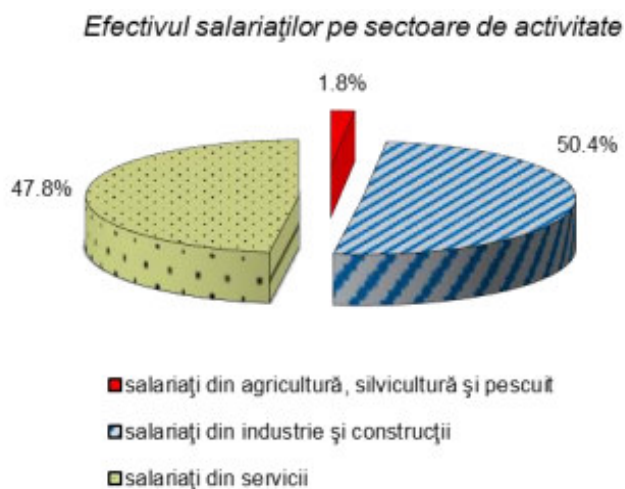
35% - Agricultură, Silvicultură, Pescuit

35% - Industrie

15% - Comerț, servicii și altele

5,09% – Construcții

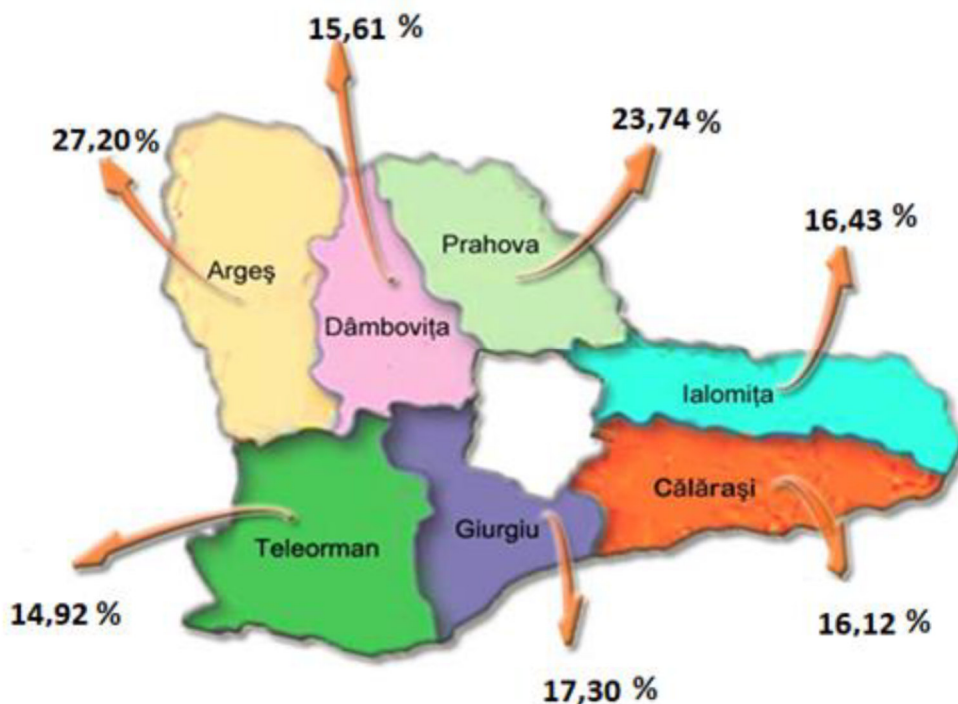
În **județul Argeș**, repartizarea salariaților pe sectoare de activitate ne arată faptul că cea mai mare parte a acestora (50,4%) activează în industrie și construcții, restul regăsindu-se în servicii (47,8%) și în agricultură, silvicultură și pescuit (1,8%).



La finalul lunii iunie 2020, potrivit Agenției Județene pentru Ocuparea Forței de Muncă Argeș numărul șomerilor înregistrați a fost de 9412 persoane, în creștere cu 1118 persoane (+13,5%) față de sfârșitul lunii mai 2020 și cu 1998 persoane (+26,9%) comparativ cu finele lunii iunie 2019. Impactul principal vine din industria construcției auto și conexe, datorită închiderii parțiale a activității uzinelor Dacia-Renault.

Totodată, la 30 iunie 2020, efectivul salariaților din județul Argeș a fost de 160367 persoane, în creștere cu 122 persoane (+0,08%) față de efectivul salariaților de la finele lunii mai 2020. Evoluția ușor ascendentă a efectivelor de salariați s-a manifestat în toate sectoarele de activitate și se datorează reluării activității unor agenți economici după introducerea măsurilor de relaxare, în contextul evolutiv al crizei COVID-19.

**Evoluția mediului de afaceri** a cunoscut o creștere economică în intervalul 2011-2017. În anul 2017, cifra de afaceri a unităților locale plasează regiunea pe locul 2 la nivel national, în vreme ce regiunea ocupă locul 5 la nivel national, după numărul de întreprinderi active și unități locale active, respectiv 60.276 întreprinderi, în creștere cu 21.56% față de anul 2011, din care **județul Argeș** deține 15.488, adică 25.27%. Un procent similar de creștere s-a înregistrat și cu privire la numărul de întreprinderi active/1.000 locuitori în regiune (județul Argeș având cea mai mare rată de creștere din regiune, de 27.2%).



**Efectivul salariaților pe sectoare de activitate,  
sursa – PDR 2021-2027 Regiunea Sud Muntenia**

De remarcat este faptul că Regiunea Sud Muntenia deține cel mai mare număr de parcuri industriale la nivel național, respectiv 27% din total (89 parcuri în 2018), un centru de informare tehnologică din categoria entităților de inovare și transfer tehnologic (CIT-CCIA Ialomița), 11 parcuri tehnologice și un incubator de afaceri la Giurgiu și 8 clustere inovative funcționale.

Județul Argeș deține unul dintre 3 cele centre universitare din regiune (alături de Dâmbovița și Prahova) și se numără printre județele cu institute de cercetare-inovare. Cu toate acestea, se regăsește un număr mic de întreprinderi inovative în regiune, care ocupă locul 6 la nivel național, la acest capitol.

Ca nivel de utilizare a TIC, acesta este mediu, cu un loc 5 la nivel național în ceea ce privește ponderea personalului care a utilizat PC conectat la internet, în 2017.



Investițiile străine directe plasează regiunea pe locul 4 la nivel național în 2017, în scădere cu o poziție față de anul 2011, Argeș ocupând poziția a doua în regiune (69 companii), după Prahova (120 companii), în vreme ce la exporturi, Argeș deține locul 1 (61.6%), neputând însă compensa performanță slabă a celorlalte județe, care duc regiunea la doar 12,22% din total exporturi la nivel național.

**TURISMUL** nu e reprezentativ pentru regiune, care ocupă locul 6 național la acest capitol, cu doar 10% din capacitatea de cazare în funcțiune, în anul 2018. Paradoxal, regiunea este principala destinație de turism montan din țară, datorită zonei montane a Argeșului și Muscelului, cu diversitate și unicitate în România, dar și a domeniului schiabil din Munții Bucegi (județul Prahova), cu infrastructură modernă pentru practicarea sporturilor de iarnă și trasee montane omologate.

Pentru scopul prezentei strategii, doar o parte dintre formele de turism întâlnite în regiune prezintă relevanță directă sau tangențială.

**Turismul cultural-religios** beneficiază de 4778 obiective de patrimoniu național într-o stare de continuă degradare, cu investiții moderate pentru restaurare, valorificare și introducerea în circuitul turistic.

Situat într-o zonă de excepție a țării, cu un relief echilibrat de munte, dealuri, păduri și zone de câmpie, județul Argeș are un patrimoniu istoric și cultural semnificativ. Atestat prin dovezi arheologice încă din timpul paleoliticului inferior, județul nostru își are originile în perioada formării statelor feudale, aici fiind întemeiate primele capitale ale Țării Românești, la Câmpulung și la Curtea de Argeș, aceasta din urmă fiind așezarea unde s-a înființat primul scaun mitropolitan ortodox, în anul 1359.

Principalele trasee și obiective turistice din județul Argeș sunt dispuse pe axa Pitești – Curtea de Argeș – Corbeni – Barajul Vidraru – Bâlea Lac, cuprinzând:

- Muzeul Județean Argeș

- Biblioteca Județeană "Dinicu Golescu"
- Biserica Domnească "Sf. Gheorghe"
- Parcul Trivale – Grădina Zoologică
- Schitul Trivale
- Ansamblul Curții Domnești - Biserica Domnească Sf. Nicolae Curtea de Argeș
- Mănăstirea Curtea de Argeș – Fântâna Meșterului Manole
- Cetatea Poienari
- Transfăgărășan
- Barajul Vidraru
- Cabana Cota 2000
- Lacul Bâlea.

**În județul Argeș, sunt 2 obiective culturale de importanță deosebită:**

- Conacul familiei Brătianu, din zona orașului Ștefănești, numit ca și satul în care se află, Florica, în amintirea primei fiice a lui Ion C. Brătianu, este unul din cele mai frumoase domenii boierești din România,
- Expoziția memorială Dinu Lipatti, expusă în „Casa de la Fundățeanca”, o vilă superbă ridicată în stil neoromânesc de tatăl lui Dinu Lipatti, violonistul Constantin Lipatti, între anii 1938-1942. Expoziția prezintă universul unui artist de geniu, incluzând și o serie de instantanee fotografice immortalizate chiar de artistul pasionat de arta fotografiei, alături de fotografii în care Dinu Lipatti apare în diferite etape ale carierei sale artistice, copil, adolescent, alături de maeștrii săi – George Enescu, Florica Muzicescu, Mihail Jora.

Județul Argeș este reprezentativ și pentru păstrarea culturii religioase a poporului român, pentru dezvoltarea creștinismului ca religie predominantă pe întreg

teritoriul, având lăcașuri de cult creștin-ortodoxe, unele cu o vechime impresionantă.

**Turismul de afaceri** este practicat în principal în municipiile reședință de județ (Pitești, capitala județului Argeș, de exemplu).

**Turismul rural în regiune**, desi are potential ridicat de valorificare a spațiului rural, infrastructura încă necesită investiții.

**Agricultura și dezvoltarea rurală în regiunea Sud Muntenia** sunt legate de ponderea populației în mediul rural, care în 2018, era la pragul de 60,53%, care, chiar dacă în scădere cu 4% față de 2011, tot reprezintă un prag ridicat, dar în condiții de populație îmbătrânită (locul 1 la nivel național).

Ponderea agriculturii în PIBR este peste media națională, cu o activitate economică nediversificată.

Datorită a fărâmițării accentuate a terenurilor agricole și a faptului că proprietarii de terenuri agricole au putere financiară redusă, se practică o agricultură de subzistență și semisubzistență.

Producția agricolă mare este slab valorificată.

Infrastructura specific agriculturii este în continuare deficitară, parcul de mașini agricole învechit și insuficient, numărul lor crescând nesemnificativ la nivelul anului 2017.

**Sectorul zootehniei** ocupă locul 1 la nivel național din punct de vedere al numărului efectivului de animale, desi în scădere pe anumite segmente (porcine și cabaline).

**La sectorul silvicultură**, regiunea ocupă locul 6 la nivel național, cu o suprafață mică acoperită de păduri, reprezentând 10% din suprafața fondului forestier național, cu un volum scăzut de lemn recoltat, respectiv locul 5 la nivel național.

## **STRATEGIA DE DEZVOLTARE A REGIUNII SUD MUNTENIA**

Strategia se concentrează pe șapte priorități cheie, care individual sau în combinație, contribuie la implementarea acestora, asigurând prin structură și conținut corelarea între acțiuni și obiectivele strategice.

Prioritatea nr. 7 a Strategiei - DEZVOLTAREA RURALĂ ȘI AGRICULTURA, are ca obiectiv creșterea rolului așezărilor rurale și a contribuției agriculturii la economia regiunii Sud Muntenia

Politica agricolă a Uniunii Europene, cunoscută și sub numele de Politica Agricolă Comună, garantează menținerea unui echilibru între producția alimentară europeană și dezvoltarea economică viabilă a comunităților rurale, pe de o parte și măsurile de protecție a mediului, vizând combaterea schimbărilor climatice, gospodărirea apelor, bioenergia și diversitatea, pe de altă parte. Cele 9 obiective cheie vor constitui fundamentul pe care se vor construi viitoarele planuri strategice ale politicii agricole comune (PAC), o politică orientată mai mult către rezultate.

Ele urmăresc:

- să le asigure agricultorilor un venit echitabil;
- să stimuleze competitivitatea;
- să restabilească echilibrul de putere în lanțul alimentar;
- să combată schimbările climatice;
- să protejeze mediul;
- să conserve peisajele și biodiversitatea;
- să sprijine reînnoirea generațională;
- să ajute la dinamizarea zonelor rurale;
- să protejeze calitatea alimentelor și sănătatea.

Pactul ecologic european este foaia de parcurs a UE pentru a ajunge la o economie durabilă. Acest lucru se va putea realiza transformând provocările legate de schimbările climatice și de mediu în oportunități – în toate domeniile de politică – și asigurându-ne că tranziția este justă și incluzivă pentru toți europenii.

Fermierii sunt inima comunităților rurale. Ei dau întregii Europe bunuri publice vitale. Viitoarea PAC propune stimularea zonelor rurale prin măsuri care:

- să ajute tinerii să devină fermieri, prin îndrumare oferită de fermieri mai experimentați, prin îmbunătățirea transferului de cunoștințe de la o generație la alta și prin dezvoltarea unor planuri de succesiune

- să încurajeze statele membre să facă mai mult la nivel național, de exemplu prin norme mai flexibile privind impozitarea și moștenirea, pentru a îmbunătăți accesul tinerilor fermieri la terenuri

- să le impună fermierilor cerințe mai stricte de siguranță și calitate a alimentelor, de exemplu prin acordarea sprijinului financiar doar dacă aceștia respectă normele de reducere a utilizării pesticidelor sau antibioticelor

Domeniile de acțiune ale Pactul ecologic european vizează toate sectoarele economiei. Legat de agricultură și dezvoltare durabilă, domeniile de acțiune sunt: “De la fermă la consumator” și „Agricultură sustenabilă”.

Strategia “De la fermă la consumator” are ca obiectiv producerea de alimente europene sigure, nutritive și de înaltă calitate, produse cu un impact cât mai mic asupra naturii.

Comisia Europeană va colabora cu statele membre și cu părțile interesate pentru:

- A asigura un proces de tranziție echitabil și corect pentru toți cei care lucrează în sectorul agricol și maritim european;

➤ A reduce semnificativ dependența de pesticidele chimice, riscurile asociate acestora și amploarea utilizării lor, precum și pentru a lua măsuri similare în ceea ce privește îngrășămintele și antibioticele;

➤ A dezvolta tehnici agricole și de pescuit inovatoare, care să protejeze recoltele de dăunători și de boli.

Strategia „De la fermă la consumator” va contribui, de asemenea, la combaterea fraudelor din domeniul alimentar prin prevenirea, detectarea și luarea de măsuri contra acestora în coordonare cu statele membre și cu țările terțe.

Prin intermediul strategiei „Agricultură sustenabilă” Comisia Europeană promovează durabilitatea în agricultură și în zonele rurale din UE prin politica agricolă comună (PAC).

➤ Politica agricolă comună durabilă PAC își propune să se asigure că agricultura și silvicultura în UE sunt durabile din punct de vedere social, economic și ecologic.

➤ Sustenabilitate social PAC sprijină și consolidează beneficiile pe care agricultura și silvicultura le aduce societății europene.

➤ Sustenabilitate mediului PAC își propune să combată schimbările climatice, să protejeze resursele naturale și să consolideze biodiversitatea în UE.

➤ Sustenabilitate economică

Agricultura și silvicultura pot oferi recompense economice durabile fermierilor, administratorilor de păduri și UE în ansamblu.

➤ Modernizarea agriculturii

Tranziția către agricultura durabilă în UE este determinată de noile tehnologii, cercetare și inovare și răspândirea cunoștințelor.

Modelul european de agricultură se bazează pe un sector competitiv, orientat spre piață, îndeplinind, totodată, și alte funcții publice, cum ar fi protejarea mediului înconjurător, oferirea unor așezări rezidențiale mai convenabile pentru populația din spațiul rural, precum și integrarea agriculturii cu mediul înconjurător și cu silvicultura.

Odată cu integrarea în Uniunea Europeană, România urmează, în ceea ce privește agricultura și dezvoltarea rurală, principiile Politicii Agricole Comune (PAC), care reprezintă un set de reguli și măsuri adresate în principal creșterii productivității, garantării unui nivel de viață echitabil populației din agricultură, stabilizarea piețelor, garantarea securității aprovizionărilor, asigurarea consumatorului cu produse la prețuri raționale. Aceasta a pierdut foarte mult, în urma deteriorării situației în sectorul agricol, prin distrugerea filierelor pe produse și ca urmare a divizării în milioane de exploatații de mici dimensiuni, lipsite de utilajele necesare unei agriculturi moderne și care cu greu se aliniază cerințelor pieței și unei agriculturi moderne, performante.

În perioada viitoare de programare, oportunitățile de finanțare a sectorului agricol prin FEADR 2021-2027 vor fi:

- îmbunătățirea orientării spre piața și creșterea competitivității, digitizare;
- îmbunătățirea poziției fermierilor în lanțul valoric;
- atragerea tinerilor fermieri și facilitarea dezvoltării întreprinderilor din zonele rurale;
- promovarea bioeconomiei.

La nivelul regiunii Sud Muntenia, în privința interconexiunii dintre agricultură și dezvoltarea rurală este nevoie de o abordare complexă, având în vedere rolul important a celor două sectoare în ansamblul economiei regiunii. Multe dintre zonele rurale din Sud Muntenia se confruntă cu numeroase probleme în plan socio-

economic și de mediu, iar foarte multe dintre întreprinderile active în sectorul creșterii animalelor și în cel forestier încă mai trebuie să depună eforturi pentru a deveni competitive. Întreprinderile active în sectorul creșterii animalelor și în cel forestier încă mai trebuie să depună eforturi pentru a deveni competitive.

Zonele rurale din regiunea Sud Muntenia prezintă o deosebită importanță din punct de vedere economic, social și din punct de vedere al dimensiunii lor, diversității, resurselor naturale și umane pe care le dețin. Dezvoltarea economică și socială durabilă a zonelor rurale este indispensabil legată de îmbunătățirea infrastructurii rurale existente și a serviciilor de bază, pentru ca în viitor să poată concur efectiv în atragerea de investiții, asigurând totodată și furnizarea unor condiții de viață adecvate și servicii sociale necesare comunității.

Măsurile propuse pentru atingerea obiectivului de dezvoltare rurală, sunt următoarele:

### **Regenerarea comunităților rurale**

În cadrul lucrării „Conceptul Strategic de Dezvoltare Teritorială a României – 2030” se urmărește întărirea adecvată a solidarității rural–urban, a diferitelor categorii de teritorii, mai ales a celor rurale, prin dezvoltarea endogenă, bazată pe diversitate și performanță; promovarea parteneriatelor între orașe/aglomerații urbane și formele de asociere a entităților administrative rurale. Acest aspect determină realizarea de programe integrate ce au ca măsură dezvoltarea infrastructurii, a activității economice, de soluționare a problemelor sociale și de mediu.

Pornind de la rezultatele mai multor studii întreprinse, se impune o schimbare de concept, de mentalitate, o nouă filosofie a ruralului, corelată cu autonomia locală și regională și cu principiul subsidiarității.



Revitalizarea rurală este un proces complex care nu se oprește doar la ceea ce ține de patrimoniu, ci se referă inclusiv la aspecte ce țin de economie, social, cultură, tradiții astfel întregul proces presupune în final o dezvoltare armonioasă a zonei.

Pe baza studiilor efectuate până în prezent, s-a determinat că soluțiile de dezvoltare rurală durabilă trebuie să conțină elemente tehnice, juridice și financiare concrete de stimulare a dezvoltării complexe și durabile. Satul, prin economia sa, trebuie scos din economia naturală închisă și introdus în mediul de afaceri, iar economia rurală trebuie transformată, treptat, din economie de subzistență în economie comercială competitivă.

O nouă strategie rurală a României și, implicit, a regiunii Sud Muntenia, prin implementarea instrumentelor de dezvoltare rurală, trebuie să ducă, pe termen mediu, la compatibilizarea structurilor rurale românești cu cele europene. De asemenea, în spațiul rural este necesară o infrastructură modernă, corelată cu nevoile actuale ale vieții de la sate și cu activitatea economică rurală complexă.

Comunitatea din mediul rural trebuie să capaciteze tinerii în activitățile agricole prin dezvoltarea antreprenoriatului orientat cu precădere către comunitățile dezavantajate, inclusiv a comunităților rrom, insistând pe trecerea de la o economie de subzistență la o economie competitivă. Vitalitatea zonelor rurale este strâns legată de prezența unui sector agricol competitiv și dinamic, care să fie atractiv pentru tineri, coroborat cu mutarea accentului de pe statutul de salariat la cel de antreprenor, acestea pot conduce la soluționarea problemelor sociale și de mediu.

În concordanță cu cele anterioare, în perioada 2021 – 2027 se intenționează sprijinirea consolidării capacităților GAL-urilor, inclusiv a celor din sectorul de pescuit, urmărind astfel diferite grade de dezvoltare și experiență din zonele rurale.

Astfel, în perioada 2021 – 2027, investițiile vor trebui să se axeze pe: promovarea unor programe integrate de dezvoltare ce vor combina măsuri de

dezvoltare a infrastructurii, revigorare a activității economice, de soluționare a problemelor sociale și de mediu. Mecanismul de implementare recomandat este utilizarea dezvoltării locale plasate sub responsabilitatea comunității, prevăzută de Regulamentul General al CE, art. 28; acțiuni de dezvoltare a capacității de dezvoltare locală (investiții pentru crearea și funcționarea Grupurilor de Acțiune Locală inclusiv a celor din sectorul de pescuit, crearea de competențe de planificare a dezvoltării, elaborarea, implementarea și monitorizarea strategiilor de dezvoltare locală, investiții pentru dezvoltarea componentei economice a structurilor asociative prin crearea de clustere), acțiuni pentru dezvoltare integrată rural-urban.

Problema dezvoltării rurale este o problemă de actualitate, ea vizând în esență realizarea unui echilibru între cerința de conservare a valorilor spațiului rural, pe de o parte, și tendința de modernizare a vieții rurale, pe de altă parte.

#### Acțiuni indicative

- Programe integrate de dezvoltare ce vor combina măsuri de dezvoltare a infrastructurii, revigorare a activității economice, de soluționare a problemelor sociale și de mediu. Mecanismul de implementare recomandat este utilizarea dezvoltării locale plasate sub responsabilitatea comunității, prevăzută de Regulamentul General al CE, art. 28; O atenție deosebită se va acorda acțiunilor pentru reținerea și atragerea personalului specializat (profesori, medici, ingineri, etc).

- Acțiuni de dezvoltare a capacității de dezvoltare locală (investiții pentru crearea și funcționarea Grupurilor de Acțiune Locală inclusiv a celor din sectorul de pescuit, crearea de competențe de planificare a dezvoltării, elaborarea, implementarea și monitorizarea strategiilor de dezvoltare locală, investiții pentru dezvoltarea componentei economice a structurilor asociative prin crearea de clustere);

- Acțiuni pentru dezvoltare integrată rural-urban

### **Conservarea și îmbunătățirea mediului înconjurător a comunităților rurale și protejarea moștenirii culturale (patrimoniul material și imaterial)**

În contextul unei societăți globale, bazate pe informație, pericolul pierderii identității culturale este unul real, astfel încât protejarea moștenirii culturale a fost stabilită ca o prioritate mondială.

Spațiile rurale românești sunt entități cu o puternică inerție istorică și culturală, dar totodată, acestea sunt influențate negativ de trecerea timpului fiind în diverse stadii de degradare, astfel încât este necesară protejarea acestor patrimonii fie ele materiale sau imateriale. Satele românești reprezintă importante centre ale moștenirii culturale (păstrarea tradițiilor, a obiceiurilor, arta meșteșugurilor, ansambluri de biserici, situri arheologice, centre istorice etc.) și adăpostesc o bogată cultură tradițională, o arhitectură diversă și un mod de viață bazat pe valori tradiționale, care în general diferă de la o regiune la alta. Totuși, satele românești nu reușesc să utilizeze cu succes aceste resurse unice în avantajul economic al populației.

Referitor la spațiul rural din regiunea Sud Muntenia, activitatea culturală este organizată în jurul căminului/centrului cultural al comunei/satului. Majoritatea căminelor culturale, a caselor de cultură și a altor așezăminte culturale se află într-o stare continuă de degradare, neputând oferi astfel, servicii culturale populației rurale, aspect ce se răsfrânge și asupra situației educaționale a acesteia.

Pe baza celor afirmate anterior, în următoarea perioadă de programare 2021 – 2027, investițiile vor trebui să se îndrepte către: renovarea clădirilor, monumentelor culturale și istorice cu scopul de a promova și păstra imaginea tradițională a satelor;

modernizarea zonelor rurale unde există potențial cultural, istoric și recreativ, dar și pentru activități artistice în vederea păstrării identității culturale a mediului rural.

Dezvoltarea rurală durabilă, cu tendințe de modernizare pe coordonate europene, ca arie de cuprindere, are ca principal obiectiv, prin programe rurale spațiale, menținerea și conservarea caracterului național al spațiului și culturii rurale, iar acolo unde s-au produs grave distrugerii (ecologice, economice și socio-culturale) locale, regionale sau naționale se propune soluția reconstrucției sau restaurării acestor zone, în sensul readucerii lor la standardele de ruralitate.

Cu toate că tradițiile și obiceiurile sunt influențate de poziția geografică a zonei și de prezența resurselor naturale, identitatea culturală nu este definită doar de o simplă locație. Păstrarea și conservarea moștenirii rurale sunt esențiale pentru dezvoltarea turismului rural, reprezentând o posibilitate de promovare a satelor cu efect pozitiv asupra turiștilor și populației locale.

#### Acțiuni indicative

- Renovarea clădirilor, monumentelor culturale și istorice cu scopul de a promova și păstra imaginea tradițională a satelor;
- Modernizarea zonelor rurale unde există potențial cultural, istoric și recreativ;
- Activități artistice pentru păstrarea identității culturale a mediului rural.

#### **Diversificarea economiei rurale și creșterea competitivității acesteia**

Tema comună pentru Uniunea Europeană și România, în următoarea perioadă de programare 2021 – 2027, este necesitatea de a promova utilizarea eficientă a resurselor, în vederea unei creșteri inteligente, durabile și favorabile incluziunii pentru zonele rurale și agricultură, în concordanță cu Pactul ecologic european și cu orientările Politicii Agricole Comune.

Economia rurală românească, implicit și a regiunii Sud Muntenia, este slab dezvoltată și dependentă de activitățile agricole, ceea ce impune stimularea investițiilor în spațiul rural, pentru extinderea IMM-urilor din economia non-agricolă și de prelucrare a produselor agricole primare.

Agricultura regiunii Sud Muntenia este o agricultură de subzistență, caracterizându-se prin productivitate și competitivitate foarte scăzute și, implicit, obținerea de venituri foarte mici. Alături de o asociativitate limitată, competitivitatea agriculturii la nivel regional este influențată și de unele probleme de structură, respectiv fragmentarea excesivă a terenurilor, dotarea tehnică precară și concurența sufocantă a producătorilor străini.

Restructurarea agriculturii va avea un impact deosebit asupra economiei rurale în general, având în vedere amploarea acestei activități în spațiul rural, dar și în economia regiunii, respectiv: contribuția peste media națională la formarea PIB regional, ponderea destul de mare a populației ocupate în agricultură, așadar sursa esențială de venit pentru gospodării, reflectând în același timp șomajul și productivitatea redusă a muncii.

Zonele rurale din Sud Muntenia prezintă o dezvoltare antreprenorială slab reprezentată, ca efect al resurselor materiale limitate, al educației deficitare, al nivelului scăzut al dotării cu utilități, precum și al fenomenului de migrație temporară masivă spre urban sau peste hotare. Analiza micro-întreprinderilor din mediul rural evidențiază și o capacitate relativ redusă a acestora de a răspunde exigențelor referitoare la furnizarea locurilor de muncă pentru populația rurală.

De asemenea, analiza activităților comerciale, de artizanat și servicii indică faptul că, în ciuda aparențelor, numărul de locuitori din zona rurală ocupați în activitățile de acest tip, este nesemnificativ, în timp ce distribuția serviciilor este uneori inexistentă în comune și sate. Situația acestui sector, ca și a infrastructurii,

reprezintă o barieră în calea dezvoltării altor activități rurale, pentru crearea de oportunități ocupaționale alternative. Sprijinirea furnizării serviciilor în comunitățile rurale reprezintă un factor important pentru ridicarea calității vieții și de sporire a atractivității zonelor rurale.

Pe baza celor expuse mai sus, în următoarea perioadă de programare 2021 – 2027, în vederea diversificării economiei rurale și creșterii competitivității agriculturii din regiunea Sud Muntenia, acțiunile trebuie să se axeze pe: investiții pentru producția, distribuția și promovarea produselor bazate pe valorificarea superioară a resurselor locale; crearea și dezvoltarea de întreprinderi mici și mijlocii în sectorul non-agricol; sprijin pentru activități turistice durabile și sprijin pentru dezvoltarea echilibrată a activităților economice din toate ramurile agriculturii.

Dezvoltarea unei rețele viabile de întreprinderi mici și mijlocii private (agroalimentare, industriale, de prelucrare a produselor locale, artizanale, de servicii etc.) în mediul rural are, pe lângă funcția economică importantă, și o componentă socială marcantă, în sensul „stabilizării” populației rurale, eliminării navetismului și utilizării, prin complementaritate, a forței de muncă sătească. În același timp, aceste întreprinderi au și rolul de a potența economia rurală care contribuie la dezvoltarea economică și socială a localităților.

Turismul durabil, opusul turismului de masă, reprezintă o formă de turism alternativ care are la bază principii de minimizare a impacturilor activității turistice asupra mediului natural în vederea obținerii durabilității ecologice contribuind la menținerea și îmbunătățirea stării de conservare. Totodată, acest tip de turism contribuie la minimizarea impacturilor negative ale activității turistice asupra comunității locale și a membrilor ei în vederea obținerii durabilității sociale, precum și minimizarea impacturilor negative asupra culturii/tradițiilor/obiceiurilor comunităților locale în vederea obținerii durabilității culturale.

Direcția de acțiune pentru diversificare economiei rurale o reprezintă promovarea investițiilor în agricultură, în vederea unei dezvoltări echilibrate și a creșterii competitivității agriculturii regionale, pentru a face față concurenței pe piața națională, europeană și internațională.

#### Acțiuni indicative

- Investiții pentru crearea, dezvoltarea și diversificarea mediului de afaceri în mediul rural
- Investiții pentru producția, distribuția și promovarea produselor bazate pe valorificarea superioară a resurselor locale pentru îmbunătățirea poziției fermierilor în cadrul lanțului valoric;
- Investiții pentru dezvoltarea agriculturii și a industriei alimentare, cu atenție sporită pentru agricultura de precizie, agricultura ecologică, agroecologia, agrosilvicultura, apicultura (Pact Ecologic European)
- Sprijinirea cercetării și inovării în domeniul agriculturii și industriei alimentare, sector de specializarea inteligentă al regiunii
- Sprijinirea întreprinzătorilor pentru adoptarea modelelor de afaceri ecologice și realizarea unei producții alimentare durabile
- Sprijin pentru dezvoltarea turismului rural durabil
- Dezvoltarea industriilor meșteșugărești/ artizanale
- Sprijinirea creării și dezvoltării formelor asociative ale fermierilor pentru producerea și comercializarea mărfurilor agricole

#### **Dezvoltarea, reabilitarea și modernizarea infrastructurii de sprijin a agriculturii**

Agricultura României și, implicit, a regiunii Sud Muntenia se află încă într-o situație de declin, determinată de fragmentarea excesivă a proprietății (gospodăriile

de subzistență fiind predominante), dotarea slabă cu mașini și utilaje, situația precară a infrastructurii rurale, folosirea redusă a îngrășămintelor chimice sau naturale și a pesticidelor, reducerea dramatică a suprafețelor irigate, degradarea solului, deficitul cronic de resurse de finanțare și lipsa unui sistem funcțional de credit agricol.

Fiind cea mai importantă ramură a economiei rurale, o dezvoltare echilibrată a agriculturii în regiunea Sud Muntenia presupune nu numai măsuri referitoare la restructurarea acesteia, dar și crearea infrastructurii necesare.

Astfel, la nivelul regiunii Sud Muntenia, în perioada 2021 – 2027, investițiile vor trebui îndreptate către: dezvoltarea, reabilitarea și modernizarea infrastructurii rutiere agricole și forestiere; realizarea și reabilitarea infrastructurii de irigații și îmbunătățiri funciare; infrastructura de producție, procesare, prelucrare, depozitare și distribuție a produselor agricole; construirea de depozite ecologice pentru gestiunea eficientă a deșeurilor animaliere și vegetale; lucrări privind adaptarea la schimbările climatice, inclusiv prevenirea și gestionarea riscurilor în fondul funciar agricol și forestier. Toate aceste acțiuni vor contribui la îmbunătățirea performanțelor economice și de mediu ale exploatațiilor agricole și ale întreprinderilor din mediul rural, dar și la eficientizarea sectorului comercializării și prelucrării produselor agricole.

În ceea ce privește infrastructura de irigații, vitală pentru o agricultură care încă depinde de condițiile meteorologice, aceasta se află într-o stare avansată de degradare, nefuncțională și, în plus, nu mai corespunde cu actualele standarde europene, ceea ce impune o reabilitare și modernizare în totalitate.

În următoarea perioadă de programare, o necesitate imediată în vederea obținerii de produse corespunzătoare din punct de vedere cantitativ și calitativ solicitărilor pieței, va impune crearea de oportunități de producție, prelucrare,



colectare, procesare, depozitare, intermediere și comercializare a produselor agro – alimentare.

În acest context regiunea Sud Muntenia înregistrează performanțe modeste privitor la producția, procesarea și depozitarea produselor locale și tradiționale, semnale pozitive s-au înregistrat în sectorul depozitării produselor agricole, care au capacitatea de stocare de peste 75% din producția agricolă anuală a regiunii, iar numărul acestora a crescut constant în ultimii ani ca urmare a investițiilor prin PNDR.

Cu toate că numărul depozitelor pentru produsele agricole a înregistrat o creștere în ultimii ani, regiunea Sud Muntenia este încă deficitară la acest aspect, iar sprijinirea dezvoltării acestui segment ar conduce la extinderea practicării agriculturii pe scară mai largă îndeosebi de către micii fermieri și totodată la o mai bună valorificare a producției regionale, permițând și facilitând micilor producători accesul la piața de desfacere.

Agricultura și silvicultura sunt foarte expuse schimbărilor climatice, activitățile agricole și silvice depinzând în mod direct de condițiile climatice, impunându-se activități pentru prevenirea și gestionarea riscurilor de mediu. Totodată, și agricultura poate avea un impact negativ asupra calității mediului prin diferite emisii de agenți chimici, rezultați din utilizarea îngrășămintelor chimice, cu efecte asupra florei și faunei.

#### Acțiuni indicative

- Crearea, reabilitarea și modernizarea drumurilor de exploatare, vicinale ce nu sunt clasificate într-o categorie publică de drum, acolo unde se dezvoltă activități economice

- Investiții pentru producția și depozitarea produselor agricole

- Sprijin financiar pentru producția, procesarea și promovarea produselor locale, tradiționale naturale și ecologice
- Investiții pentru procesarea, prelucrarea și distribuția produselor agricole
- Construirea de depozite ecologice pentru gestiunea eficientă a deșeurilor animaliere și vegetale
- Realizarea și reabilitarea sistemului de irigații
- Lucrări privind adaptarea la schimbările climatice, inclusiv prevenirea și gestionarea riscurilor

În urma analizei Impactului investițiilor făcute în regiunea Sud Muntenia în perioada 2014 – 2019 pentru implementarea PDR 2014-2020 s-a evidențiat faptul că a existat un interes mare pentru investițiile pentru sprijinirea Infrastructurii de sprijin a agriculturii și silviculturii susținute în cadrul măsurii 4.3 a PNDR, indicatorul de 37 fiind depășit cu 30%, ajungând la valoarea 50.

### **Instruire și consultanță în agricultură**

La nivelul Uniunii Europene, înființarea unui sistem de consultanță pentru agricultori este reglementată prin Regulamentul (CE) nr. 73/2009, potrivit căruia fiecare Stat Membru este obligat să-și organizeze un serviciu pentru furnizarea de consultanță fermierilor atât în materie de gestionare, bunele practici agricole și de mediu, cât și pentru profitabilitatea, competitivitatea exploatațiilor agricole prin realizarea transferului tehnologic, diseminarea rezultatelor cercetării științifice aplicative, promovării Politicii Agricole Comune și a programelor de finanțare europene și guvernamentale.

În România, datorită numărului foarte mare de exploatații de dimensiuni mici (de subzistență și semisubzistență), care nu au posibilitatea reală de dezvoltare, se

impune în următoarea perioadă de programare, sprijinirea acestora în scopul asigurării consultanței agricole.

La nivelul regiunii Sud Muntenia, majoritatea fermierilor nu sunt suficient de pregătiți pentru a îndeplini normele de eco-condiționalitate, de accesare a plăților directe și/sau a sprijinului financiar disponibil producătorilor agricoli, precum și pentru respectarea standardelor comunitare privind calitatea alimentelor, diversificarea activităților în ferme, protejarea mediului înconjurător, bunăstarea animalelor, calitatea produselor și a normelor sanitar-veterinare și fitosanitare, de igienă și siguranță profesională.

Astfel, în următoarea perioadă de programare 2021 – 2027, investițiile se vor îndrepta către: cursuri de instruire, specializare și perfecționare în domeniul agricol; sprijin pentru furnizarea de servicii de consultanță în domeniul agricol, în vederea consolidării capacității instituționale pentru desfășurarea de servicii de consultanță pentru micii fermieri; sprijin pentru accesarea serviciilor de consultanță în domeniul agricol.

Referitor la furnizarea de cursuri de instruire, specializare și perfecționare în domeniul agricol, înființarea centrelor de instruire sunt de actualitate, deoarece începând din 2021 se vor acorda fonduri europene speciale dedicate instruirii consultanților și producătorilor agricoli.

Totodată, se recomandă măsuri specifice ce vizează consilierea, consultanța, formarea profesională și creditarea categoriei de mici fermieri prin instituții specializate, care ar trebui să se transforme în furnizori de consultanță pentru fermieri și tineri întreprinzători din mediul rural și care să ofere consiliere de la producția brută la valorificare, respectiv procesarea produselor agricole, pentru a crea locuri de muncă și a obține un plus de valoare adăugată în acest sector.

Scopul principal al serviciilor de consultanță este de a contribui la susținerea fermierilor în procesul de îmbunătățire a standardelor în cadrul fermei sau exploatațiilor agricole, în principal prin perfecționarea tehnologiilor, aplicarea bunelor practici pentru dezvoltarea durabilă a agriculturii, precum și creșterea eficienței și a veniturilor în cadrul exploatației agricole.

Obiectivul referitor la securitatea alimentară în Uniunea Europeană ce trebuie corelat cu dezvoltarea rurală, implică, la nivelul României, atât modernizarea și restructurarea agriculturii, cât și sprijinirea cercetării și inovării din acest sector. Acest aspect presupune și o mai bună colaborare între fermieri, companiile de consultanță agricolă și stațiunile de cercetare, precum și stabilirea de contacte cu alți parteneri din alte state membre.

#### Acțiuni indicative

- Cursuri de instruire, specializare și perfecționare în domeniul agricol;
- Sprijin pentru dezvoltarea gamei de servicii și furnizarea de servicii de consultanță în domeniul agricol (consolidarea capacității instituționale pentru desfășurarea de servicii de consultanță pentru micii fermieri);
- Sprijin pentru accesarea serviciilor de consultanță (antreprenariat, inovare, economie circulară, etc).

## Implementarea conceptului de Smart Village



În septembrie 2016 se elabora în Irlanda, la Cork, declarația “*O viață mai bună pentru zonele rurale*” în care se evidenția “potențialul zonelor rurale și al resurselor de a realiza o gamă largă de provocări și oportunități economice, sociale și de mediu în beneficiul tuturor cetățenilor europeni”. Aceasta a declanșat inițiativa *EU Action for Smart Villages/Acțiunea UE pentru Satele Inteligente*, în cadrul Comisiei Europene, în anul 2017, fiind contrasemnată de comisarii Phil Hogan (Agricultură și Dezvoltare Rurală), Corina Crețu (Politică Regională) și Violeta Bulc (Mobilitate și Transport). Astfel a fost lansat conceptul Smart Villages, care generează potențialul de a valorifica și de a crea sinergii suplimentare între fondurile europene de finanțare. Acțiunea Smart Villages se dezvoltă în cadrul Politicii de dezvoltare rurală a UE (EUDR) care a stabilit trei obiective generale în scopul de a ajuta comunitățile rurale să crească nivelul calității vieții, inclusiv prin nivelul de ocupare a forței de muncă: îmbunătățirea competitivității agriculturii; realizarea gestionării durabile a resurselor naturale și a acțiunilor climatice; dezvoltarea teritorială echilibrată a zonelor rurale. Strategiile Smart Villages contribuie în principal la cel

de-al treilea obiectiv, dar le pot aduce beneficii și celorlalte două. Toate aceste obiective sunt comune și cu Politica de coeziune a UE, prin urmare, Fondul European de Dezvoltare Regională (FEDR) și Fondul Social European (FSE) se alătură pentru a completa Fondul European Agricol pentru Dezvoltare Rurală (FEADR) în sprijinirea satelor inteligente înscriindu-se politici de dezvoltare rurală prin instrumente teritoriale, cum ar fi investițiile teritoriale integrate (ITI) și dezvoltarea locală condusă de comunitate (DLRC) în cadrul politicii de coeziune. În legislația din România, reglementările referitoare la satele inteligente se regăsesc în OUG nr. 156/2020 privind unele măsuri pentru susținerea dezvoltării teritoriale a localităților urbane și rurale din România cu finanțare din fonduri externe nerambursabile.

Satele inteligente se bazează pe construirea unor strategii și acțiuni inovatoare de a valorifica punctele tari și oportunitățile spațiului rural prin concentrarea energiei, viziunii și implicarea comunităților locale pentru a-și îmbunătăți și moderniza condițiile sociale, economice și de mediu. Punctul de pornire se bazează pe Strategiile Locale de Dezvoltare susținute prin consolidarea instrumentelor locale existente și conectarea acestora la măsuri de dezvoltare rurală mai bine direcționate pentru investiții, achiziții publice inovatoare, transfer de cunoștințe, instrumente financiare, etc. Rezultatul este bazat pe implementarea digitalizării, modernizarea dotărilor tehnico-edilitare și a infrastructurii de transport, creșterea interconectivității cu zonele urbane, tranziția spre energie nepoluante și transformarea deșeurilor dintr-o problemă într-o resursă, practicarea economiei moderne (bieconomie, economie circulară, specializări inteligente). Scopul este de a dezvolta o strategie integrată pentru a sprijini creșterea economică locală și prosperitatea durabilă a comunităților din spațiul rural.

În acest context european și național, strategia de dezvoltare locală a comunei Mihaești, își propune să susțină **transformarea comunității într-o societate echitabilă, incluzivă și prosperă, cu o economie modernă, dinamică și eficientă din punct de vedere al utilizării resurselor, cu conținut scăzut al emisiilor nete de gaze cu efect de seră**, fiind în concordanță cu orientările strategice ale Pactului Ecologic European, Strategiei pentru IMM-uri, Noii Strategii Industriale, cu cele 17 obiective de dezvoltare durabilă ale Organizației Națiunilor Unite, prevăzute în cadrul Agendei 2030 pentru Dezvoltare Durabilă precum și cu Strategia Națională pentru Dezvoltare Durabilă 2021 – 2027.

Acest document de programare reprezintă baza strategică pentru elaborarea proiectelor de finanțare din fonduri europene, internaționale, naționale și locale ce au drept scop dezvoltarea durabilă și robustă a comunei Mihaești. Strategia urmărește ghidarea într-o manieră pragmatică, a comunității, astfel încât intervențiile și activitățile necesare creării unei comunități dinamice și prospere să se concentreze asupra priorităților cheie de dezvoltare.

Strategia este un document integrator, ce își propune armonizarea cu toate politicile și strategiile existente de la nivel european, național și regional, ce au impact asupra dezvoltării comunității.

În concordanță cu documentele mai sus menționate, strategia vizează o serie de măsuri în cele trei dimensiuni ale dezvoltării durabile – economic, social și de mediu – care să acorde o valoare mai mare utilizării durabile a resurselor, protejării și refacerii ecosistemelor naturale și îmbunătățirii sănătății umane. Tocmai în aceste domenii este imperios să se realizeze o schimbare în profunzime, care poate fi extrem de benefică pentru economia, societatea și mediul natural al comunității.

Totodată, strategia recunoaște că educația și formarea sunt elemente cheie pentru împlinirea personală, incluziune, creștere economică și inovare. În plus, ține seama de faptul că digitalizarea rapidă din ultimul deceniu a transformat multe aspecte ale muncii și vieții cotidiene. Condușă de inovație și de evoluția tehnologică, transformarea digitală remodelează societatea, piața muncii și viitorul muncii. Mai mult, criza provocată de pandemia de COVID-19, care a afectat puternic educația și formarea, a accelerat schimbarea și a evidențiat faptul că educația și dobândirea abilităților digitale trebuie considerate parte integrală a sistemului de educație și formare.

Strategia de Dezvoltare locala a Comunei Mihaesti pentru perioada 2021-2027 apare ca o necesitate de actualizare a cadrului strategic de dezvoltare existent, în contextul noului cadru financiar multianual al Uniunii Europene.

## METODOLOGIE DE LUCRU

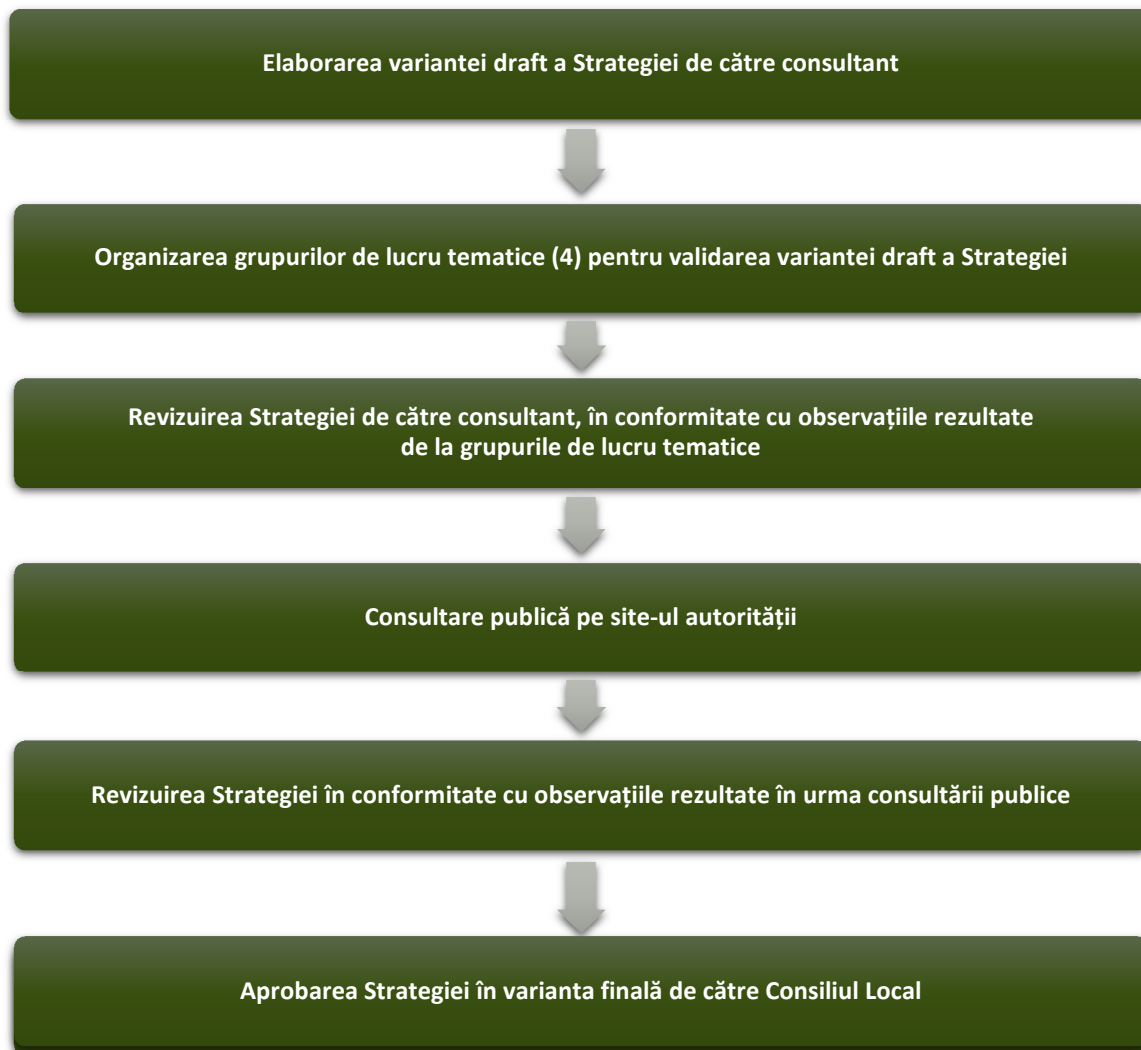
Metodologia realizării Strategiei de Dezvoltare Locala a Comunei Mihaesti a vizat următoarele:

- obținerea unui document complex și modern, realizat cu respectarea criteriilor-cheie de calitate utilizate în evaluarea documentelor strategice la nivel european: relevanță, eficacitate, eficiență, consecvență și coerență, pragmatism, sustenabilitate, management și monitorizare;
- participarea și implicarea activă a factorilor locali interesați și a comunității în procesul de planificare strategică, pentru a construi susținerea necesară în vederea implementării ulterioare și stimularea construirii de relații de parteneriat;



- raportarea, de o manieră cât mai pragmatică, a strategiei de dezvoltare locală la prioritățile de investiții aferente perioadei 2021-2027, disponibile prin accesarea de finanțări nerambursabile și/ sau mobilizarea unor instrumente de creditare și/ sau investiții private.

Procesul de elaborare al SDL s-a desfășurat după cum urmează:



Nu putem uita niciodată ulițele copilăriei, pe cei dragi și nici poveștile spuse de bătrânii satului. Fiecare om are baștina sa, colțul său de Rai purtat în suflet, care păstrează unele dintre cele mai frumoase amintiri din viața noastră – locul natal, de unde ne luăm seva dătătoare de viață fiecare dintre noi, locul în care ne păstrăm identitatea, tradițiile, locul în care trăim cele mai frumoase vise.

Situat într-o zonă de excepție a țării noastre, acolo unde se îmbină armonios muntele cu dealul, pădurea cu câmpia, județul Argeș duce cu sine, alături de o mirifică frumusețe naturală, și o încărcătură istorică și culturală de excepție. Atestat prin dovezi arheologice încă din timpul paleoliticului inferior, județul Argeș își definește latura istorică în perioada formării statelor feudale, aici fiind întemeiate primele capitale ale Țării Românești, la Curtea de Argeș și Câmpulung. Județul Argeș este reprezentativ și pentru păstrarea culturii religioase a poporului român, pentru dezvoltarea creștinismului ca religie predominantă pe întreg teritoriul.

Numeroși domnitori români, viteji și înțelepți, și-au legat numele de plaiurile argeșene. Între aceștia se numără Mihai Viteazul – care a realizat prima unire a celor trei țări românești (Transilvania, Moldova și Țara Românească), Matei Basarab – care a reconstruit Curtea Domnească din Câmpulung și Constantin Brâncoveanu – care și-a stabilit reședința de vară în orașul Pitești.

Mihăeștiul este vatra unui echilibru spiritual, a unei lumi trecute și prezente, care pune în valoare locurile și improvizează scara timpului. Timpul trece altfel în paradisul rural și trecerea dintre anotimpuri e altfel, mult mai lină. Cei de la oraș, spun că ne-am pierdut anotimpurile, că ele se contopesc. Mergeți la țară și o să vedeți că nu e deloc așa. Nimic nu se compară, cu liniștea nopților în care nu se aud decât greierii, cețurile dimineții care se ridică din lunci, răcoarea serilor, mirosul de fân și

răpăitul ploii de vară pe acoperiș. Poate că suntem într-un fel norocoși că încă mai avem astfel de locuri.

Poate că, astăzi, e altfel. Poate că nici satul nu mai e cel pe care ni-l descriau Rebreanu sau Blaga și poate că nici locuitorii lui nu mai sunt țăranii de odinioară, cei care își amestecau sudoarea, lacrimile și sângele cu lutul plămădirii veșniciei. Dar, cum se spune despre suflet că e veșnic, nici sufletul satului românesc n-a murit, ci a pornit într-un fel de transumanță prin generații, din suflet în suflet de om, găsimu-și sălaș în inima și mintea celor care își au rădăcinile în el.

- **Date istorice și geografice**

Conform datelor publicate pe pagina oficială de internet a Primăriei Mihaesti, la sfârșitul secolului al XIX-lea, comuna făcea parte din plasa Râurile a județului Muscel și era formată din satele Mihăești, Valea Bradului, Geabelea și Furnicoși, având în total 780 de locuitori. Existau aici cinci mori, o școală mixtă fondată în 1834, în timpul domniei lui Alexandru Ghica, și trei biserici (la Mihăești, Valea Bradului și Furnicoși). La acea vreme, pe teritoriul actual al comunei mai funcționau în aceeași plasă și comunele Drăghiciu și Valea Popii. Prima, având 1.001 locuitori care trăiau în 240 de case în singurul sat, iar acolo existau: o fabrică de scaune cu mecanisme acționate hidroenergetic, aparținându-i lui Anast. I. Chirvasi; o biserică zidită în 1854 și o școală cu 72 de elevi (dintre care șase fete). În comuna Valea Popii trăiau 1.346 de locuitori în satele Valea Popii, Văcarea și Huluba.

Anuarul Socec din 1925 consemnează comuna drept reședință a plasei Râurile, având 1.171 de locuitori în satele Călceasa, Furnicoși, Geabelea, Mihăești și Valea Bradului. Comuna Drăghici avea 1.772 de locuitori în unicul ei sat, iar comuna Valea Popii avea 1.275 de locuitori în satele Huluba și Valea Popii.

În 1950, comunele au fost transferate raionului Muscel din regiunea Argeș, iar în 1968 au trecut la județul Argeș. La acea dată, comuna Valea Popii dispăruse, iar comuna Drăghici a fost desființată cu acea ocazie, satele lor trecând la comuna Mihăești.

Comuna Mihaesti de astăzi este o unitate administrativ teritorială situată în regiunea Sud Muntena, în nord-estul județului Argeș.

Comuna Mihaesti este așezată de-a lungul albiei Râului Târgului, pe șoseaua DN 73 ce duce spre Câmpulung Muscel, într-o zona colinară, pe o suprafață de 34 km pătrați, cu o populație de 5772 persoane, însumând 2240 gospodării.

Cele șapte sate:

- Mihăești
- Drăghici
- Valea Popii
- Văcarea
- Furnicoși
- Valea Bradului
- Rudeni

Teritoriul comunei Mihăești se învecinează la nord cu comuna Schitu Golești și Poienarii de Muscel, la sud cu comuna Stâlpeni, la est cu comuna Hârtiești și la vest cu comunele Vlădești și Bălilești.

Se găsește la distanța de 30 km spre nord de municipiul Pitești pe Valea Râului Târgului și la 15 km sud de municipiul Câmpulung Muscel.

- **Relief**

Teritoriul Mihăești se află pe Gruiurile Râului Târgului și Bratiei cu extensie spre est către Argeșel subdiviziune a Piemontului Getic. Acest piemont este situat între Platforma Cotmeana la apus și Platforma Candeștilor la răsărit, mult mai

fragmentat spre sud de către râurile mai dese ce se unesc cu Argeșul la Pitești. Se află în zona colinară a Subcarpaților Getici cu dealuri prelungi paralele cu cursurile de apă numite zonal și “muscele” sau “muncele”, formate mai mult de apele curgătoare prea fragmentate erozivo-acumulative la care a participat și orogeneza.

Aceste dealuri au culmile în genere paralele cu cursurile apelor curgătoare principale, cum ar fi: În zona: Râul Târgului, Bratiei, Râul Doamnei și Argeș spre Vest, iar spre est Argeșelul și Dâmbovița. În partea de vest comuna Mihăești este mărginită de dealurile Mihăeștilor, Vlădeștilor, Bălileștilor și Vlădenilor care sunt împădurite, iar pe platouri sau poduri se găsesc pajiști și poienițe folosite ca pășune sau fâneață. Aceste dealuri sunt ferestruite transversal cu o serie de pârâie și curgeri torențiale ce se varsă în Râul Târgului. Spre sud aceste dealuri se prelungesc cu ale Schitului Golești, Godeni-Bughea, Câmpulung, Lerești până se împreunează cu crestele culmilor masivului Făgăraș. Pe partea de est a văii Râului Târgului în zona centrală a comunei, relieful apare mult mai domol în zona Furnicoși, Drăghici, zona inferioară a satului Vacarea și Valea Popii. Spre nord se ridică mai sus de Pescăreasa spre Poienarii de Muscel, Jugurii, Bilciurești, Pravăț și se unește cu zona muntoasă la Mateiași-Dragoslavele-Rucăr. Versantul stâng spre sud se ridică pe dealul Padina, dealul Duse și Pițigaia, legându-se în sud cu ale Stâlpenilor, Țiteștilor și Colibașilor. Înălțimea medie a culmilor deluroase este cuprinsă între +450m și +550m față de nivelul mării.

- **Geologia regiunii**

Din punct de vedere geologic zona respectivă se încadrează în marea unitate geotectonică numită “Depresiunea Getică”. Este o unitate structurală mărginită la nord de Carpații Meridionali și la sud de Platforma Prebalcanică.

Teritoriul comunei Mihăești se află în cadrul Piemontului Cândești, unitate ce aparține spre sud și vest Podișului Getic. Piemontul Cândești a rezultat ca urmare a

originii sale acumulative prin cararea materialului din lanțul muntos al Carpaților Meridionali, datorită mișcărilor epirogenetice din Cuaternar prin așa zisă denudație ce se manifestă în adâncimea stratelor.

Dealurile din Piemontul Căndești, limitate la est de Valea Dâmboviței și la vest de Valea Argeșului, aparțin Podișului Getic și sunt caracterizate prin dealuri prelungi, rezultate ale eroziunii fluviale asupra depozitelor piemontene fluvio-lacustre din Cuaternar inferior. Râul Argeș constituie limita dintre domeniul Getic răsăritean puternic scufundat în urma mișcărilor de subsidență care a început în avans de Miocen și au continuat în Pleocen și mai departe în continuare, iar în partea cealaltă a domeniului Getic apusean (Piemontul Cotmenei) în cadrul căruia fenomenele de subsidență au încetat la finele Pleocenului a rămas mai ridicat.

Discordanțele sedimentare întâlnite în Piemontul Căndești, sunt suprafețe fosilizate, care din punct de vedere genetic corespund proceselor de eroziune cele mai ample din Carpații Meridionali.

Aceste strate de Căndești sunt așezate transgresiv în zona nordică peste termeni mai vechi ai Miocenului, și spre sud apare Pontian, Dacian și Levantin. În Pontian și Dacian apar strate subțiri centrimetrice de lignit.

Levantinul inferior este alcătuit din argilă cu intercalații de nisip. La partea superioară peste nisipuri sunt așezate depozite continentale fluviale constituite din nisipuri grosiere și pietrișuri. Pe partea stângă a râului Târgului întâlnim o terasă de vârstă Levantină, iar în vest o altă terasă formată din conuri de dejecție proluviale pe ambele părți ale râului. Aceste strate cuaternare se văd de la distanță în rapile din versantul dealurilor Mihăeștilor și Vlădenilor de pe malul drept. Aluviunile grosiere ale luncilor și albiilor majore au vârsta Holocena.

- **Caracterizare hidrologică**

Comuna Mihăești se încadrează în bazinul hidrogeografic de alimentare a Râului Târgului. Acest râu își are obârșia la poalele culmilor Păpușa și Iezeru Mare. Bazinul de captare a apelor din zona de munte îl formează o serie de afluenți. Mai importanți sunt Râușor care trece prin Colții Caprei și Văcarea, urmează Bughea care porneste din Zănoaga și se varsă în Râul Târgului în zona Vlădenilor. În zona teritoriului comunal, pe malul drept primește în plus față de Bughea următoarele cursuri torențiale: Valea lui Marinică, Valea lui Gheorghe, Valea Nisipoasă, Valea Plopilor, Valea Carului, Valea Bradului, Valea Iosifescu, Valea Ofițerului, Valea Măturarului.

Pe partea stanga, Râul Târgului mai primește următorii afluenți: Valea lui Sfront, Valea lui Bugeac, Valea Ruzii, Valea Drăghiciului, Valea Văcarea, Valea Popii.

Văile Drăghici, Văcarea și Valea Popii au bazine hidrografice destul de extinse pe versanți, cu ravene și pâraie torențiale, fapt ce conduce la sporirea debitelor în timpul precipitațiilor abundente.

Râul Târgului și Bughea au un curs permanent, iar Văile Drăghici, Ruzii, Văcarea și Valea Popii semipermanent, seacă în verile secetoase, dar în perioada de ploaie au un caracter torențial. Restul văilor curg torențial când plouă și se topesc zăpezile. Seacă în lipsă de precipitații. Debitul Râului Târgului este diminuat în sectorul Mihăești prin barajul de la nord de Lerești, unde s-a creat lacul de acumulare, lac care preia tot bazinul hidrografic din amonte de acest baraj.

În felul acesta în sectorul Mihăești sunt suprafețe restranse din fosta albie majoră care mai pot fi depășite. Practic Râul Târgului nu mai inunda intravilanul. Debitul de pe acest râu are fluctuații de debit restrânse. Aceste fluctuații sunt produse

numai din aportul curgerilor torențiale, de regulă în sezonul de primăvară când se înregistrează cantități mari de precipitații.

- **Caracterizare geotehnică**

Adâncimea de fundare este cuprinsă între 0,90 m pe pământuri grosiere și 1,50 m pe argile contractile cu presiune convențională variabilă, cuprinsă între 200 Kpa și 350 Kpa. Terenurile se împart în: terenuri construibile (terenuri în panta cu amenajări speciale) și terenuri neconstruibile (terenuri în panta abruptă nesigure din punct de vedere al stabilității, alunecătoare sau chiar alunecate). Apar și terenuri ocupate de cursuri de ape sau care sunt inundabile și sunt considerate tot neconstruibile.

- **Regimul climatic**

Este caracterizat printr-un climat temperat continental moderat, datorată condițiilor de relief ferite de bătaia tuturor vânturilor, ce se apropie de zona depresionară a Câmpulungului. Temperaturile medii de zonă multianuale se încadrează între 9 și 10 grade celsius cu precipitații de 700-800 mm. Dar distribuția corectă în timpul anului a temperaturilor și precipitațiilor este foarte neuniformă.

Important pentru satele și cătunele comunale și a căilor rutiere sunt ploile torențiale abundente sau topirea bruscă a zăpezilor bogate care pot produce viituri mari pe văile care coboară spre râu atât pe partea dreaptă cât și pe partea stângă pot inunda terenurile agricole din jur și în curțile proprietarilor acoperindu-le cu nisipul, pietrișul și materialul grosier transportat.

Aceste inundații pot fi favorizate și de colmatarea actuală a canalelor betonate și nebetonate pe porțiunile lor inferioare de scurgere.

Trebuie menționate și fenomenele de furtuni vijelioase cu vârtejuri atmosferice în sezonul cald care dărâmă linii de curent, telefonie și copaci care cad peste case, sau smulg acoperișuri și chiar porțiuni de pădure.



De asemenea grindina distruge culturile și acoperișul gospodăriilor.

Iarna, în sezonul rece, apare chiciura, poleiul și ceața pe fundul văilor care încurcă circulația, și cad liniile electrice.

- **Flora și fauna**

Relief deluros cu altitudine între 350m și 550m și regim climateric temperat, dulceag cu precipitații moderate, au determinat dezvoltarea naturală a pădurilor de foioase, gorun și stejar. Se formează masive forestiere compacte pe versanții și platourile piemontane, mai ales în partea vestică și sud estică a teritoriului. Parțial apare fagul, carpenul și mesteacănul. Remarcăm prezenta parcului dendrologic al rezervației naturale, cu Stațiunea științifică de cercetare Mihăești. Versanții cu pante mai accentuate sunt plantați cu salcâmi, pini și chiar molizi pe văile din adâncimea localităților.

Lunca și conurile de dejecție plus traseele râului unde sunt și asezări omenești, oferă condiții favorabile ca teren arabil, unde se cultivă porumb, cartof și legume.

Pe lângă casa și versanți întinși cu panta mai lină sunt culturi de pomi fructiferi.

În păduri cresc căprioare, mistreți, iepuri, vulpi, lupi și rar coboară un urs rătăcit din munte după fructe în anotimpul cald.

Pe râu peștele se reduce aproape de zero, din cauza debitului de apă redus și a poluării (chimicale nitrați și nutreți din îngrășăminte agricole, gunoaie menajere).

Acestea blochează și canalele de scurgere, împingând cursul apei spre malul opus dând naștere la eroziune de mal.

În gospodăriile țărănești se cresc ovine, bovine, porcine mai rar cabaline, plus păsări de curte. În păduri cresc tot felul de păsări, unele din ele răpitoare.

- **Resursele de sol și subsol**

Învelișul de soluri este rezultatul interacțiunii dintre toți ceilalți factori naturali ca: relief, microrelief, mișcări tectonice gliptogeneza, agenți biologici, îngheț, dezgheț, apa meteorică, apa freatică, aerație prin covorul vegetal cu microorganisme.

Pe platourile din zonă se întâlnesc soluri acide cu diferențiere texturală importantă între orizontul superior lutos cu 20-30% argilă și subiacant argilos cu 45-55% argilă, ceea ce condiționează pseudogleizarea puternică a acestor soluri prin stagnarea apelor meteorice în orizontul superior și la suprafața solului.

În orizontul inferior apar minerale argiloase expandabile, crăpare la uscăciune și umflare prin umectare (argile contractile PUCM). Sub aceste argile apar depunerile de calciu, iar la suprafață apar prin eroziune ca soluri bazice.

Pe versanții mai puțin înclinați se întâlnesc soluri brune (lut nisipos până la lut argilos). Versanții cu panta mai accentuată sunt acoperiți cu regosoluri și erodosoluri. Acestea sunt plantate cu salcâmi, iar în secțiune se văd pietrișuri, nisipuri și luturi. Pe lunca sunt soluri aluviale luturi argiloase nisipoase cu pietrișuri și chiar soluri brune, acide.

Subsolul de suprafață are o înclinare generală monoclinală către sud de câteva grade  $5^{\circ}$ - $8^{\circ}$ , iar în depozitele de adâncime daciene apar strate subțiri de lignit, ce se afundă dinspre zona Schitu Golești. În afară de aceasta în subsolul comunei Mihăești se găsesc mari rezerve de agregate (sorturi de nisipuri și pietrișuri) exploatate în balastiere. De asemeni pietrisurile din Cândești sunt cantonate în mari rezerve de apă potabilă.

- **Intravilan existent**

Suprafața intravilanului existent al Comunei Mihaesti este de 801,00 ha.

Suprafața intravilanului propus este de 685,00 ha.

Utilizarea pentru construcții a terenurilor din intravilan, în limitele teritoriului administrativ al comunei se poate face numai cu respectarea prevederilor Legii 50/1991 (republicata), a Legii 18/1991, a Legii nr.1/2000, a Legii nr. 247/2005 și a Legii nr. 193/2007.

Amplasarea construcțiilor de orice fel pe terenuri agricole de clasa I și II de calitate, pe cele amenajate cu îmbunătățiri funciare, precum și pe cele plantate cu vii și livezi, este interzisă.

Suprafața ocupată de păduri, din totalul suprafeței administrative, este de 2770 ha reprezentând 43% din totalul teritoriului administrativ.

În cazul în care s-ar extinde intravilanul spre zonele împădurite, pentru orice construcție care prin funcționare poate aduce prejudicii pădurii (obiective industriale sau de altă natură) și care este amplasată la distanță mai mică de 1 km de liziera pădurii și pentru care se solicită autorizație de construire, se va obține avizul de la ROMSILVA R.A. Filiala Silvică Pitești, județul Argeș.

Reducerea suprafeței fondului forestier proprietate publică sau privată este interzisă, cu excepția utilizărilor permise de codul silvic.

- **Infrastructura de transport**

Comuna este traversată de Drumul Național DN73 Pitești-Câmpulung-Brașov, DJ738(7km) și de următoarele drumuri comunale: DC11, DC44, DC45, DC46, DC314, DC315, DC316, DC317, precum și de alte străzi interne.

Drumuri asfaltate: DC11 (6km asfaltați), DC44 (7,5km asfaltați), DC46 (1,5km asfaltați), DC314 (1,3km asfaltați), DC317 (1,5km asfaltați); DC 316 Drăghici Lunguri – lungime 2 km; DC 315 Mihăești-Rudeni, pe o lungime de 0,85 km; DC 44 Văcarea, pe o lungime de 0,9 km; Ulița Gării și Ulița Scarlat din satul Mihăesti, lungime 0,55 km. De asemenea se află în faza de recepție următoarele drumuri: Drum Valea Bradului – 1,3 km; DC 11 Valea Bradului – 1,8 km; DC 44

sat Drăghici – 1 km; Ulița Maria, Ulița Oprea și Ulița Lacuri din satul Valea Popii – lungime totală 1,35 km.

Drumuri de piatra: DC45, DC315, DC316, DC11 (5km de piatră), DC44 (6 km de piatră), DC46 (3 km de piatră).

Lungimea totală a acestor drumuri este de 46 km.

Transportul de persoane local și pentru conexiunea cu celelalte localități din județ, se realizează prin rețelele private de transport de tip autocare sau maxi-taxi. Totodată, firmele private, agenți economici pun la dispoziția salariaților ce provin și din localitățile comunei Mihăești, un sistem de transport propriu.

- **Alimentare cu apa**

Din anul 2020, Consiliul Local a înființat Societatea Servicii Utilitare Mihăești.

Astfel, Comuna Mihăești dispune de un sistem de alimentare cu apă și canalizare, constând în sisteme cu foraje și sisteme de filtrare a apei și rețeaua de distribuție care deservește un număr de 1600 gospodăriile din comună. De asemenea, sistemul este completat de o stație de epurare a apelor uzate. Aceasta investiție a fost finanțată prin PNDL.

Asigurarea canalizării la nivelul întregii comune rămâne o nevoie prioritară pentru perioada următoare.

- **Alimentarea cu gaze**

Există rețea de alimentare cu gaze naturale în toate satele, lungimea totală a rețelei fiind de 28,6 km și necesită a fi extinsă pe unele ulițe secundare.

- **Alimentarea cu energie electrică**

Majoritatea locuințele din comună sunt racordate la rețeaua de alimentare cu energie electrică a furnizorului CEZ Distribuție. Iluminatul public stradal este

asigurat de la același furnizor, cu un grad bun de acoperire (5000 stâlpi), fiind folosite corpuri de iluminat eficiente energetic.

- **Alimentarea cu energie termică**

În prezent, încălzirea locuințelor din comuna Mihăești se realizează în sistem local, individual, cu centrale termice pe gaz și combustibili solizi (lemne, peleți).

- **Infrastructura de colectare a deșeurilor**

Serviciile de colectare a deșeurilor menajere sunt asigurate de către Asociația de Dezvoltare Intracomunitară ADI SERVSAL. Această formă organizată de colectare a produs efecte benefice printr-o eliminare controlată a acestor deșeuri, care a crescut în cantitate, însă se înregistrează o problemă legată de taxele aferente unor cantități colectate sporite datorită deșeurilor din construcții, care nu ar trebui eliminate prin acest sistem. Aceasta rămâne o prioritate de reglat în perioada următoare și continuarea acțiunilor de conștientizare a populației privind colectarea selectivă a deșeurilor va fi un pilon important în acest demers.

Un numar de 1960 gospodarii sunt abonate la serviciul de colectare a deșeurilor menajere.

Până în prezent, comuna Mihăești a facut parte din inițiativele derulate de Let's do it Romania, cea mai mare mișcare socială din România.

În județul Argeș sunt active și Organizații de Îndeplinire a Răspunderii Extinse a Producătorilor (OIREP).

- **Telecomunicații**

În zonă sunt prezenți toți marii furnizorii de servicii de telecomunicații fixe și mobile (ex. Orange, Vodafone, Telekom, Digi). În privința accesului la internet, acesta este disponibil prin rețeaua de fibră optică de la operatorii telecom. În comună nu există o rețea publică de acces la wi-fi.

- **Populația și ocupațiile tradiționale**

Comuna Mihăești are o populație totală de 6181 persoane. Majoritatea locuitorilor sunt români, cu o minoritate de romi de aproximativ 2000 persoane.

Din punct de vedere confesional, majoritatea locuitorilor sunt ortodocși, dar există și minorități de penticostali și creștini după evanghelie.

În localitățile comunei, este încă vizibilă arhitectura populară tradițională specifică zonei Muscel. Portul popular este caracteristic zonei Muscel, însă tradiția purtării lui s-a păstrat doar cu caracter ocazional și izolat, mai ales în rândul populației de generație avansată și doar la sărbători. Meșteșuguri tradiționale pe care locuitorii comunei încă le practică sunt împletiturile din nuiete și prelucrarea lemnului.

- **Administrarea**

Aparatul de specialitate al administrației Comunei Mihăești este organizat conform Hotărârii Consiliului Local nr. 20/14.04.2021.

<b>Functia</b>	<b>Număr posturi</b>	<b>Ocupate</b>	<b>Vacante</b>	<b>Total</b>
<b>Nr. total de funcții publice</b>		<b>9</b>	<b>5</b>	<b>14</b>
<b>Nr. total de înalți funcționari publici</b>		<b>0</b>	<b>0</b>	<b>0</b>
<b>Nr. total de funcții publice de conducere</b>		<b>1</b>	<b>0</b>	<b>1</b>
<b>Nr. total de funcții publice de execuție</b>		<b>8</b>	<b>5</b>	<b>13</b>
<b>Nr. total funcții contractuale de conducere</b>		<b>0</b>	<b>0</b>	<b>0</b>
<b>Nr. total de funcții contractuale de execuție</b>		<b>7</b>	<b>8</b>	<b>15</b>
<b>Nr total de posturi potrivit art. III alin. (2) din O.U.G. Nr. 63/2010 pentru modificarea și completarea Legii nr. 273/2006 privind finanțele publice locale, precum și pentru stabilirea unor măsuri financiare, cu modificările și completările ulterioare</b>		<b>0</b>	<b>0</b>	<b>0</b>
<b>Nr. total de funcții din instituție</b>		<b>16</b>	<b>13</b>	<b>29</b>

- **Infrastructura de educație**



În comuna Mihăești funcționează ȘCOALA GIMNAZIALĂ "ION IORGULESCU" cu un efectiv de 270 elevi, care are în subordine 6 structuri, după cum urmează:

Școala Gimnazială Valea Popii, nivel preșcolar, primar și gimnazial cu un efectiv de 93 elevi și 39 preșcolari;

Școala Gimnazială Drăghici, nivel preșcolar, primar și gimnazial cu un efectiv de 59 elevi și 25 preșcolari ;

Școala Primară Furnicoși, nivel preșcolar și primar cu un efectiv de 64 elevi și 34 preșcolari;

Școala Primară Limpedia, nivel preșcolar și primar cu un efectiv de 56 elevi și 22 preșcolari;

Școala Primară Văcarea, nivel preșcolar cu un efectiv de 8 preșcolari;

GPN Mihăești, nivel preșcolar cu un efectiv de 39 preșcolari.

La nivelul Școlii Gimnaziale "ION IORGULESCU" și a structurilor subordonate au fost încheiate o serie de parteneriate educaționale și au fost obținute

finanțări nerambursabile pentru implementarea unor proiecte care au contribuit la creșterea calității actului educațional, a accesului și participării copiilor la educație.

Printre acestea amintim:

- ”Școala ecotirienilor”- proiect în care au fost desfășurate activități de educare a elevilor în vederea protejării mediului înconjurător, la finalul căruia s-a obținut un voucher de 200 de lei;
- ”Dăm click pe România”, proiect derulat în parteneriat cu Asociația „Ateliere fără Frontiere”, în urma căruia s-au primit 15 calculatoare;
- Parteneriat încheiat cu Agenția „Împreună” în urma căruia Școala Gimnazială „ Ion Iorgulescu” Mihăești a fost dotată cu 2 laptopuri și 2 videoproiectoare;
- În urma atelierelor de scriere creativă, Școala Gimnazială „Ion Iorgulescu” Mihăești a primit o donație de carte de 100 de volume;
- Parteneriat cu *Pepco și Teach for Romania* în urma căruia 30 de elevi au primit o excursie și o masă gratuite, la București, la sediul Pepco România, o vizită gratuită la Muzeul Antipa, participând la activitatea „ *Different Careers- Mentorship Hours*, din cadrul proiectului : *Growing Along with Pepco*;
- ADAPT- proiect cu finanțare europeană, derulat în parteneriat cu CJRAE Argeș, prin finanțare norvegiană, proiect adresat unui grup țintă de 48 de elevi, în cadrul căruia au fost desfășurate atât activități cu elevii, cât și cu părinții acestora, prin finanțare Școala Gimnazială” Ion Iorgulescu” Mihăești fiind dotată cu 2 laptopuri, 2 videoproiectoare, 20 de tablete, consumabile și materiale de birotică;
- Dotarea cu mobilier a tuturor grădinițelor de pe raza Comunei Mihăești, mobilier constituit din dulapuri, măsuțe, scaunele, obținut în urma unui parteneriat cu GPP nr. 211, Sector 3 București, printr-o donație.



- **Sanatate si asistenta sociala**

Ca și unități medicale, comuna dispune de o farmacie și un dispensar medical, în cadrul căruia își desfășoară activitatea patru cabinete medicale și un cabinet stomatologic. În comună funcționează un centru de vaccinare anti COVID.

În comună există și un dispensar veterinar.

Asistența socială este organizată la nivelul primăriei printr-un compartiment în care își desfășoară activitatea o asistentă socială și o comisie de anchete sociale. În prezent există 150 dosare în plată pentru venitul minim garantat, dintre aceștia, 80 persoane fiind apte de muncă.

- **Cultura, culte, obiective istorice**

În comuna Mihăești există cinci Cămine Culturale, cinci biserici și monumente istorice cum ar fi: Casa Iorgulescu din satul Drăghici, Conacul Vintilă Brătianu din satul Mihăești, Monumentul Eroilor de la Mărăști din satul Mihăești, Monumentul Eroilor din 1916-1919 aflat în satul Drăghici, Biserica Sf. Ioan Botezatorul din satul Furnicoși, Biserica Adormirea Maicii Domnului din satul Mihăești.

Căminele culturale au fost reabilitate și dotate din fonduri de la bugetul local, C.N.I., GAL DC.

- **Condiții socio-economice**

Poziționarea teritoriului în vecinătatea municipiului Pitești, care este pol de creștere economică, justifică dezvoltarea recentă a sectoarelor industrial și comercial în regiune. Industria este domeniul care angajează cea mai mare parte a populației din regiune, în special cea de construcție de mașini și conexe, urmată de comerț, construcții și transport, astfel încât populația activă din Mihaesti beneficiază și ea de aceste locuri de muncă.

La nivelul comunei sunt înregistrate un număr de 177 întreprinderi individuale, PFA-uri și societăți comerciale.

- **Agricultura** practică este una de subzistență sau de semi-subzistență, înscriindu-se în caracteristica regiunii. Rentabilitatea și competitivitatea în agricultură sunt scăzute. În prezent, majoritatea agricultorilor muncesc doar pentru nevoile de consum propriu. Astfel, exploatarea terenurilor agricole se face în majoritatea cazurilor privat, în cadrul fermelor familiale, neexistând experiență semnificativă în ceea ce privește exploatarea în arendă, asociație, cooperativă sau composesorat.

Preponderente sunt culturile agricole de porumb, grau, orz și secara, distribuția fiind doar locală pentru consum propriu.

În ceea ce privește creșterea animalelor, efectivele înregistrate la nivelul comunei sunt următoarele: cai – 70, vaci – 280, oi – 1200, capre – 250, pasari – 3500, porci – 350.

- **Silvicultura** este dezvoltată pe direcțiile de întreținere, tăiere și transport
- **Turismul** nu este dezvoltat pe măsura potențialului, referindu-se mai ales la turismul cultural local și ca parte dintr-un itinerariu regional generos și valoros.

În comuna Mihăești se găsesc bisericile „Sfântul Ioan Botezătorul” din Furnicoși (datând din 1810) și „Sfântul Nicolae” (1767) din Valea Bradului, ambele monumente istorice de arhitectură de interes național.

Pe lângă acestea, comuna deține parcul dendrologic Mihăești ocupând o suprafață de 65 ha. Parcul reprezintă o amenajare dendrologică și peisagistică de excepție, opera a ilustrului inițiator de rezervații naturale naționale ing. Iuliu Moldovan, al cărui bust este amplasat în zona centrală a parcului. Lucrările de amenajare au început în perioada 1895-1901, iar în 1935 s-a creat partea dendrologică. Aici vegetează specii arbustive și arboricole de mare valoare

științifică: stejarul roșu, pinul, gorunul, arborele pagodelor, ienupărul de Virginia, gutuiul japonez, molidul argintiu, bradul grecesc, bradul de Caucaz, bradul de California, chiparosul de California, laricele japonez, duglasul, tisa, arborele de chinina din Carolina, arborele lalea, arborele de pluta, liliacul chinezesc, glicină chinezească etc. În prezent, în Parcul Mihăești își desfășoară activitatea un nucleu de cercetare, în preocupările căruia intră, printre altele: extinderea arealului de creștere a unor specii de rășinoase repede crescătoare; aclimatizarea de noi specii exotice cu valoare ornamentală și economică; refacerea unor zone păduroase defrișate și degradate; experimentarea unor soiuri de plante fixatoare de nisipuri. Întreaga activitate practică și de cercetare din Parcul Mihăești este coordonată de Institutul de cercetări și amenajări silvice - ICAS, a cărui bază experimentală este.

Cu toate acestea, nu există o infrastructură turistică în comună care să valorifice potențialul turismului rural și cultural, nici din perspectiva amenajării unor locuri de recreere în comună, nici a existenței unor structuri de primire turistică cu unități de cazare. O singură unitate de servire a mesei funcționează în comună, și anume Hanul Tradițional Muscelean -Popas Mihăești.

### **Acțiunile întreprinse în perioada programatică precedentă la nivelul comunei Mihăești**

1. Construire drum asfaltat DC 11 Stâlpeni- Mihăești-Schitu Golești, lungime 8,5 km, din care s-au asfaltat 4 km.
2. Pietruirea drumurilor comunale neclasificate, lungime 12 km.
3. Modernizarea drumurilor comunale clasificate, lungime 3 km.
4. Construire pod nou pe râul Târgului.
5. Construire pod nou în satul Drăghici, punct Manii.
6. Alimentare cu apă sat Rudeni, lungime rețea 4 km.

7. Alimentare cu apă sat Rudeni, punct Zamfir.
8. Alimentare cu apă sat Drăghici, lungime rețea 12 km.
9. Canalizare sat Drăghici, lungime 12 km.
10. Alimentare cu apă și canalizare în satele Mihăești și Valea Bradului, lungime 10 km.
11. Modernizare și reabilitare cămin cultural Furnicoși, Drăghici și Valea Popii.
12. Exindere alimentare cu apă în satele comunei Mihăești, lungime 8 km.
13. Modernizarea serviciului de pază.
14. Modernizare serviciu propriu de protecție mediu (dotare a locuințelor cu pubele).
15. Atragere investitori pentru înființare locuri de muncă.
16. Înființarea serviciului comunal de gospodărire a apelor.
17. Grădinița cu program normal cu 4 Sali de grupa sat Mihaesti
18. Modernizare Drum Valea Bradului, DC 11 sat Valea Bradului, DC 44 sat Drăghici și Ulițe Oprea, Maria și Lacuri din satul Valea Popii.
19. Podul de pe Râul Târgului, pe DJ 738.
20. Lucrări de amenajare a alunecării de teren de pe drumul județean DJ 738, drum afectat de calamități.
21. Regularizarea Văii lui Bugeac.
22. Achiziție buldoexcavator.
23. Dotare Cămin Cultural Mihăești.
24. Reabilitare Cămin Cultural Valea Popii.
25. Modernizare drum comunal DC 316 Drăghici-Lunguri.
26. Amenajare trecere la nivel peste Pârâul Ruda în comuna Mihăești, sat Rudeni.
27. Amenajare cale de acces în punctul stadion, comuna Mihăești.
28. Reabilitare Anexă Cămin Cultural Mihăești.

29. Reabilitare școală, acces grupuri sanitare și acces din exterior la Școala Furnicoși.
30. Stație tratare apă în satul Valea Popii.
31. Construire grupuri sanitare cu acces din interior la Școala Mihăești.
32. Construire grupuri sanitare și anexa magazie la Școala Rudeni.
33. Extindere alimentare cu apă în satele Drăghici, Mihăești, Valea Bradului – lungime totală 4 km.
34. Extindere alimentare cu apă în satele Drăghici, Văcarea, Rudeni – lungime totală 1,6 km.
35. Reabilitare Dispensar Uman Mihăești.
36. Amenajare Valea lui Marinică în satul Mihăești, Cătun Vlădeni.
37. Construire foraj pentru alimentare cu apă în satul Valea Popii.
38. Refacere drumuri locale afectate de precipitațiile abundente în satele Mihăești (L=1,25 km), Valea Bradului (L=1,5 km), Furnicoși (L=0,45 km), Valea Popii (L=1,35 km), Drăghici (L=0,4 km), Văcarea (L=0,4 km).
39. Înregistrarea Primăriei Mihăești în Sistemul Național Electronic de Plata on-line a taxelor și impozitelor locale utilizând cardul bancar (SNEP) și instalarea unui POS la sediul Primăriei Mihăești.
40. Refacere podeț dalat în satul Văcarea (*lucrare în derulare*).
41. Actualizare PUG și RLU (*lucrare în derulare*).

### **Participarea la activități asociative:**

Comuna Mihăești este arondată **Asociației Grupul de Acțiune Locală - DRUMUL CARELOR (GALDC)**, cu sediul în Topoloveni, Str. Calea București, nr. 111, județul Argeș.

Situat în Regiunea de Dezvoltare Sud-Muntenia, teritoriul se poziționează în partea central-estică a județului Argeș, respectiv în partea central-vestică a județului Dâmbovița, incluzând 15 UAT din județul Argeș (comunele: Boteni, Hîrtiești, Mihăiești, Vulturești, Stîlpeni, Davidești, Țițești, Boțești, Beleți-Negrești, Priboieni, Călinești, Bogați, Leordeni, Rătești și orașul Topoloveni) și 1 UAT din județul Dâmbovița (Hulubești). La nivel partenerial reprezentarea sectoarelor de interes, din totalul de 90 de parteneri (peste 65% sunt parteneri privați / societate civilă), se prezintă astfel: - Sectorul public - 16 autorități publice locale și 3 instituții publice. - Sectorul privat – 63 de parteneri privați (constituiți sub diferite forme de organizare – forme asociative, SRL-uri, II/PFA, profesii liberale). - Societate civilă - 8 parteneri (organizații non-guvernamentale).

Suprafața totală a teritoriului este de 811,74 Kmp preponderent fiind dispusă în mediul rural (doar 4% reprezintă suprafața dispusă în mediul urban, conf. date INS 2011).

Fiind dispus la limita estică a Podișului Getic, teritoriul se află la o distanță de 100-150 Km față de capitala țării – București și la o distanță de 10-50 km față de Pitești. Poziționarea teritoriului se face de-o parte și de alta a paralelei de 45°, altitudinea teritoriului fiind cuprinsă între 204 m în Sud și 770 m în Nord. Din punct de vedere al peisajului geografic, relieful teritoriului aparține Piemontului Cîndești, Dealurilor Argeșului, respectiv Lunca Argeșului, iar poziționarea sa în plină zonă forestieră face ca acesta să se remarce prin varietatea și bogăția florei, faunei și resurselor naturale, precum și printr-un bazin hidrografic bogat (râurile Argeșel, Râul Târgului, Argeș, pâraie și lacuri naturale și artificiale). Resursele naturale sunt foarte variate și cuprind resurse din categoriile: forestier – preponderent păduri de foioase, zăcămintele minerale – petrol, gaze și cărbune, soluri fertile. Teritoriul

cuprinde zone unde flora și fauna sunt foarte variate și unde civilizația nu a reușit să aducă modificări și să le altereze.

**SDL GALDC** vizează următoarele obiective, priorități și domenii de intervenție finanțate prin măsurile aferente din PNDR:

Obiectiv 3 „Obținerea unei dezvoltări teritoriale echilibrate a economiilor și comunităților rurale, inclusiv crearea și menținerea de locuri de muncă“, Prioritatea de dezvoltare 6, Domeniile de Intervenție 6B și 6A

➤ Măsura - Sprijin pentru investiții în crearea, îmbunătățirea și extinderea tuturor tipurilor de infrastructuri la scară mică, inclusiv investiții în domeniul energiei din surse regenerabile și a sistemelor de economisire a energiei - M19.2 \_7.2/6B. Această măsură contribuie la realizarea D.I. 6B, prin realizarea indicatorilor specifici acesteia, precum: populație netă care beneficiază de servicii îmbunătățite.

➤ Măsura – Sprijin pentru investiții în crearea, îmbunătățirea și/sau extinderea serviciilor locale de baza destinate populației rurale, inclusiv a celor de agrement și culturale și a infrastructurii aferente – M19.2 \_7.4/6B. Măsura contribuie la realizarea D.I. 6B, în principal prin realizarea indicatorilor specifici acesteia, precum: populație netă care beneficiază de servicii îmbunătățite.

➤ Măsura - Sprijin pentru studii și investiții asociate cu întreținerea, refacerea și modernizarea patrimoniului cultural și natural al satelor al peisajelor rurale și al siturilor de înaltă valoare naturală, inclusiv cu aspectele socioeconomice conexe, precum și acțiuni de sensibilizare ecologică – M19.2 \_7.6/6B. Măsura contribuie la realizarea D.I. 6B, în principal prin realizarea indicatorilor specifici acesteia, precum: populație netă care beneficiază de servicii îmbunătățite.

➤ Măsura - Sprijin pentru demararea de afaceri în domenii non-agricole în teritoriul de tip LEADER – M19.2\_6.2/6A. Măsura contribuie la D.I. 6A, în principal prin realizarea indicatorilor specifici acesteia, precum număr de locuri de muncă create.

➤ Măsura - Sprijin pentru investiții în creare și dezvoltare de activități neagricole – 19.2\_6.4/6A. Măsura contribuie la realizarea D.I. 6A, în principal prin realizarea indicatorilor specifici acesteia, precum număr de locuri de muncă create.

- Obiectivul 1 „Favorizarea competitivității agriculturii“, Prioritatea de dezvoltare 2 cu Domeniile de Intervenție 2A și 2B, respectiv Prioritatea de dezvoltare 3 cu Domeniul de Intervenție 3A.

➤ Măsura - Îmbunătățirea performanței economice a exploatațiilor agricole - sprijin pentru investiții - M19.2\_4/2A. Această măsură contribuie la Prioritatea de dezvoltare 2 și D.I. 2A, în principal prin realizarea indicatorilor specifici acesteia, precum număr de exploatații agricole/beneficiari sprijiniți.

➤ Măsura - Ajutor la înființarea de societăți pentru tinerii fermieri - M19.2\_6.1/2B. Măsura contribuie la Prioritatea de dezvoltare 2 și D.I. 2B, în principal prin realizarea indicatorilor specifici acesteia, precum număr de exploatații agricole/beneficiari sprijiniți.

➤ Măsura - Sprijin pentru cooperarea și asocierea actorilor locali în scopul de activități privind dezvoltarea lanțurilor scurte de aprovizionare și a piețelor locale – M19.2\_16/3A. Această măsură contribuie la Prioritatea de dezvoltare 3 și D.I. 3A, în principal prin realizarea indicatorilor specifici acesteia, precum număr de exploatații agricole care primesc sprijin pentru participarea la sistemele de calitate, la piețele locale și la circuitele de aprovizionare scurte, precum și la grupuri/organizații de producători.



Chiar dacă în exercițiul multi-anual precedent de finanțare europeană, nu a existat o colaborare foarte activă cu GALDC, având în vedere sinergiile dintre obiectivele strategice ale Comunei Mihăești și SDL GALDC, pentru perioada următoare, 2021-2027, explorarea oportunităților de colaborare mai strânsă ar putea fi benefică.

## ANALIZA SITUAȚIEI EXISTENTE

Pentru stabilirea unor obiective strategice și a unor măsuri relevante și realizabile pe termen mediu-lung, ținând cont de tendințele europene și naționale în aplicarea principiilor de dezvoltare durabilă integrată, urmărind principiile conceptului „smart village” și oportunitățile de finanțare asociate, precum și înțelegând impactul crizei economice generată de pandemia COVID-19, analiza situației existente este o etapă cheie.

Etapa de analiză a situației existente, prin acțiunile derulate și metodologia aplicată, are ca scop înțelegerea nevoilor, provocărilor, oportunităților și a contextului în care este necesară realizarea Strategiei de Dezvoltare Locală a UAT Mihaesti și cuprinde:

- Analiza documentară generală a datelor și rapoartelor statistice
- Analiza privind situația economico-socială a județului Argeș
- Identificarea principalelor condiții socio-economice care oferă cadrul de implementare a strategiei de dezvoltare durabilă a comunei
- Strategii de dezvoltare și strategii sectoriale existente și implementate la nivelul județului
- Identificarea stadiului actual de dezvoltare și analiza acestuia din perspectiva factorilor interesați

- Analiza privind acțiunile întreprinse în perioada programatică precedentă la nivelul comunei.

În acord cu aceste obiective și cu principiile aplicabile în elaborarea unui document strategic, în cadrul acestei etape activitatea a fost derulată după următoarele principii utilizate în procesul de culegere și interpretare a datelor și informațiilor supuse analizei:

- abordare integrată;
- transparență, participare și consultare activă, adaptate prevederilor legale determinate de situația actuală privind prevenirea și combaterea efectelor pandemiei de COVID-19, precum și a unor măsuri de prevenire și limitare a îmbolnăvirilor cu SARS-CoV-2, instituite în perioada derulării activităților prevăzute în cadrul prezentului contract;
- valorificarea strategiilor și investițiilor anterioare și dezvoltare incrementală.

### **Metodologia utilizată pentru colectarea datelor**

Metodologia de colectare și analiză a datelor referitoare la strategiile și planurile existente, a datelor statistice și a celor despre contextul actual, precum și a datelor despre stadiul măsurilor întreprinse de diverse părți implicate în dezvoltarea comunei și despre stadiul proiectelor de investiții este menită să asigure că toate datele relevante sunt luate în considerare la realizarea strategiei.

Metodologia are și rolul de a ajuta în procesul de estimare a nevoilor existente la nivelul comunității locale în ceea ce privește tipurile de servicii necesare pentru o dezvoltare durabilă.

În vederea atingerii obiectivelor de dezvoltare durabilă prezente în strategiile actuale<sup>1</sup>, au fost analizate toate cele trei dimensiuni ale durabilității, respectiv

dimensiunea ce reflectă aspectele de mediu, cea economică și cea socială. Este înțeles că aspectele de mediu joacă cel mai important rol în stabilirea obiectivelor strategice, care să contribuie la o dezvoltare sustenabilă a comunei.

### **Identificarea factorilor interesați și culegerea de date**

Categoriile factorilor interesați reprezentativi au fost identificate după cum urmează: consilieri locali, funcționari ai primăriei, reprezentanți ai agenților economici din comună, reprezentanți ai conducerii unităților de învățământ, cadre medicale, reprezentanți ai așezămintelor clerice și de cult din comună, antreprenori cu forme de organizare de tip individual sau familial care desfășoară activități agricole sau de meșteșuguri tradiționale din zonă, reprezentanți ai obștei.

A fost aleasă Metoda chesonarului, cu respectarea principiilor GDPR, ca modalitate principală de colectare a informațiilor de la factorii interesați, eficientă și adaptată contextului măsurilor de prevenire și limitare a îmbolnăvirilor cu SARS-CoV-2, instituite în perioada derulării activităților prevăzute în cadrul prezentului contract.

Pentru asigurarea uniformității feedbackului de la factorii interesați consultați, a fost elaborat un chestionar cuprinzând 18 întrebări, după cum urmează:

#### **1. Sunteți femeie sau barbat ?**

femeie  bărbat

#### **2. Nivel de studii**

primare  medii  liceale  superioare

#### **3. Varsta**

între 18 -29 ani  între 30 - 44 ani  între 45 - 59 ani  între 60 și mai mult

#### **4. Domeniul principal de activitate**

Agricultură

- Întreprinderi mici și mijlocii fără activitate agricolă
- Social
- Educație
- Cultural
- Angajat
- Nu lucrez (șomer, student, pensionar) (vă rugăm specificați):
- Altele:

**5. Numiți trei lucruri care vă plac cel mai mult în comuna Mihăești.**

- Natura și condițiile de mediu
- Oamenii din comună
- Conducerea locală
- Condițiile de petrecere a timpului liber
- Am loc stabil de muncă
- Infrastructura de servicii publice și utilități (gaz, apă, canalizare, televiziune, energie electrică, drumuri )
- Altceva (specificați mai jos)

**6. Numiți trei lucruri care nu vă plac.**

- Starea drumurilor și utilităților
- Nu se păstrează curățenia
- Condițiile de petrecere a timpului liber
- Nu sunt locuri de muncă
- Altceva (specificați mai jos)

**7. Cât de mulțumit sunteți de:**

*Acordați note de la 1 la 5 în funcție de gradul de mulțumire (5 = Mulțumit 4 = Destul de mulțumit 3 = Nici mulțumit, nici nemulțumit 2 = Nu prea mulțumit 1 = Deloc mulțumit)*

- Starea drumurilor din comună
- Starea utilităților din comună
- Posibilități de a face cumpărături în comună
- Instituțiile de învățământ din comună
- Instituțiile medicale din comună
- Primăria comunei
- Curățenia din comună
- Securitatea cetățenilor din comună
- Locurile de muncă existente în comună

**8. Sunteți satisfăcut de nivelul de dumneavoastră de trai?**

- Foarte satisfăcut
- Destul de satisfăcut
- Satisfăcut
- Nici satisfăcut, nici nesatisfăcut
- Deloc satisfăcut

**9. În comună este ușor a găsi un loc de muncă?**

- Da, poți găsi ușor un loc de muncă
- Nu, e greu a găsi un loc de muncă
- Nu știu

**10. Considerați ca nivelul de trai al populației (asigurat de venituri, utilități, servicii) este satisfăcător?**

- Da
- Într-o măsură limitată
- În mică măsură
- Nu, deloc

**11. În comună se păstrează datinile și obiceiurile?**

Da  Într-o măsură limitată  În mică măsură  Nu, deloc

**12. Cum considerați dezvoltarea economică a comunei?**

Este foarte bună  Este bună  Nu este bună  Este foarte proastă

**13. Dacă la întrebarea 12 ați bifat unul dintre ultimele două răspunsuri, care sunt motivele?**

- Căi de acces și utilități deficitare
- Resurse financiare insuficiente
- Lipsa de atractivitate a comunei
- Lipsa de interes a autorităților locale
- Altele (vă rugăm specificați mai jos)

**14. Care dintre următoarele sectoare de activitate considerați că ar trebui dezvoltate cu prioritate pentru un trai mai bun în comuna dumneavoastră?**

*Acordați note de la 1 la 3 în funcție de gradul de prioritate (1 = prioritate mică, 2= prioritate medie, 3= prioritate mare).*

- Educație
- Sănătate
- Sport
- Servicii publice
- Industrie
- Prestări de servicii
- Agricultură
- Cultură
- Turism
- Altele (vă rugăm specificați mai jos)

**15. Care credeți că este caracteristica cea mai relevantă pentru teritoriul comunei Mihăești? Ce reprezintă cel mai bine zona? (un obiect, un loc, un produs, un obicei, o culoare etc**

Raspuns (vă rugăm specificați mai jos):

**16. Care problemele care ar trebui rezolvate în regim de urgență?**

*Acordați note de la 1 la 3 în funcție de gradul de necesitate ( 3 = Foarte necesar  
2= Necesar 1 = Nu e necesar, deja există)*

- Conectarea la utilități
- Întreținerea și modernizarea drumurilor
- Servicii de telefonie, internet, cablu tv, etc
- Înființarea/modernizare/ dotarea unităților de învățământ
- Înființarea/modernizarea/ dotarea instituțiilor medicale
- Înființarea de spații de recreere
- Atragerea de noi investitori în comună
- Crearea de noi locuri de muncă
- Asigurarea de condiții bătrânilor sau persoanelor aflate în dificultate
- Salubritatea comunei
- Migrația tinerilor
- Altele (vă rugăm specificați mai jos)

**17. Considerați că implicarea dvs. în luarea deciziilor la nivel local este:**

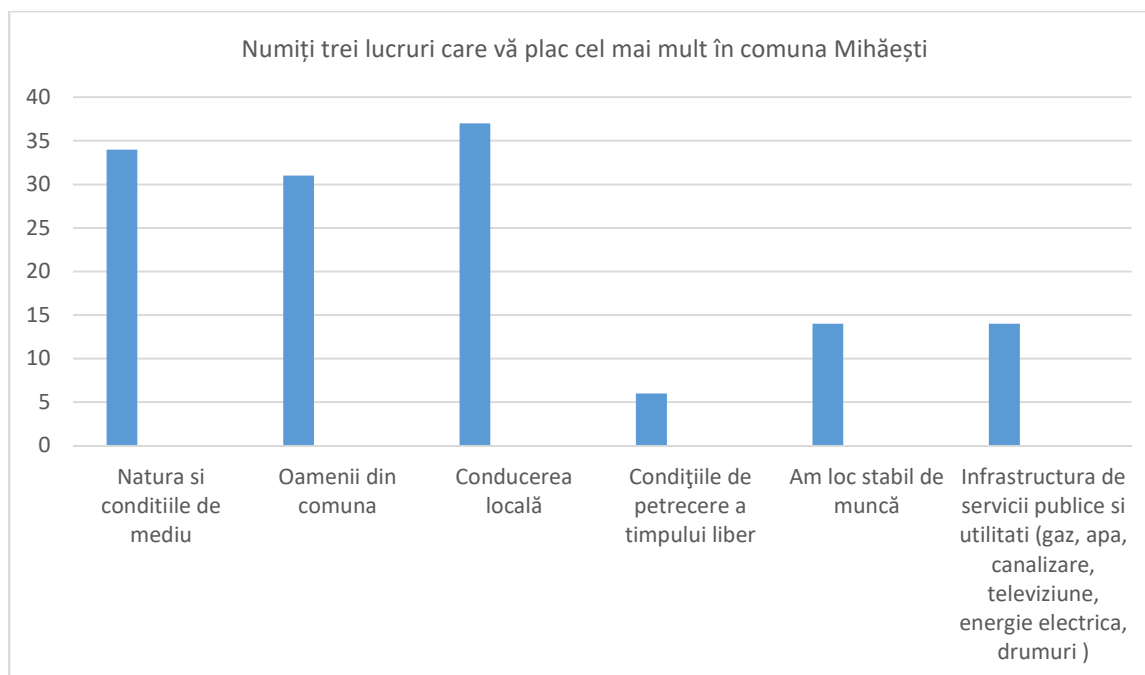
- Foarte importantă
- Importantă
- Mai puțin importantă
- Nu știu

**18. Sunteți implicat în activitățile desfășurate de școală, biserică, primărie, alte instituții și organizații?**

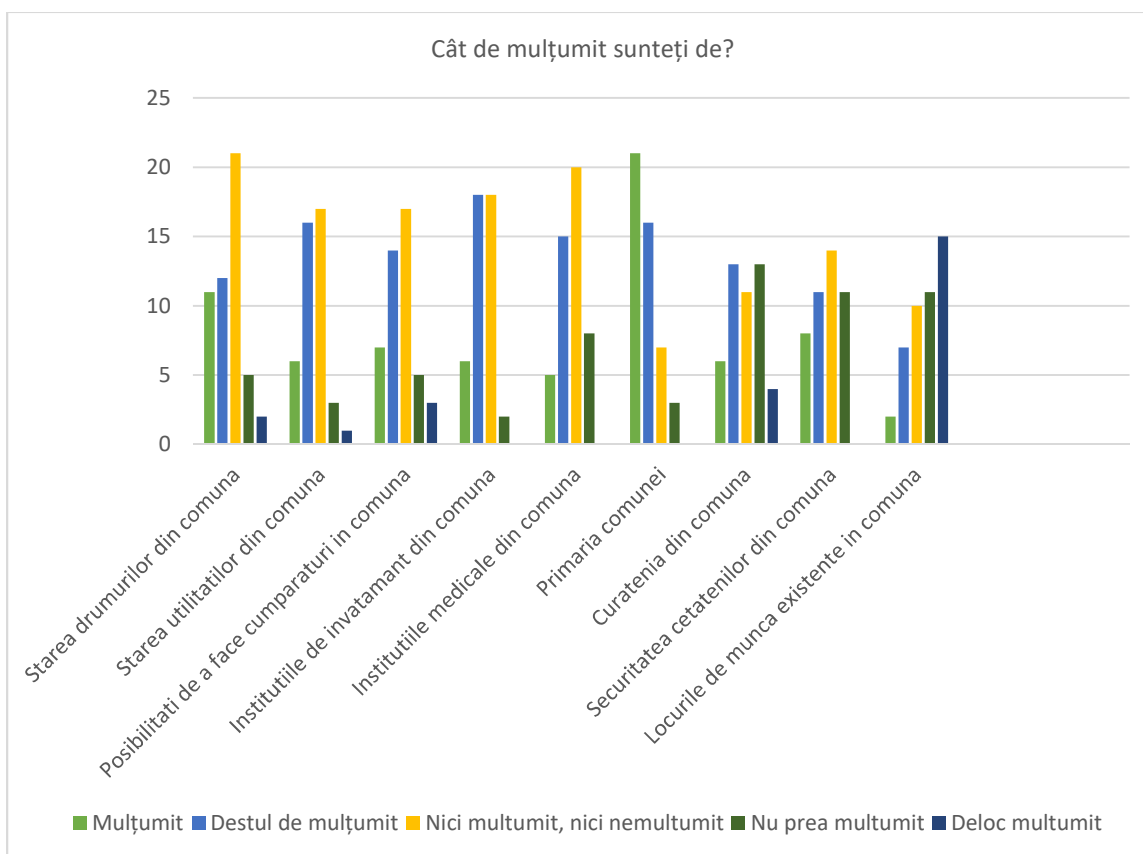
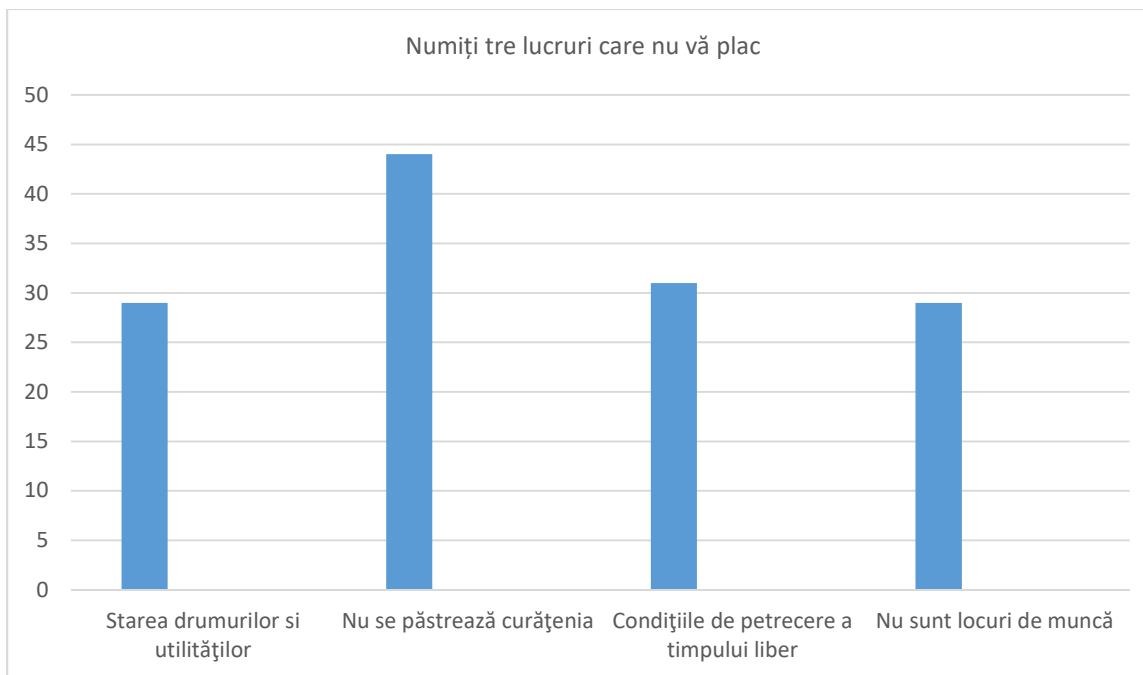
În mare măsură

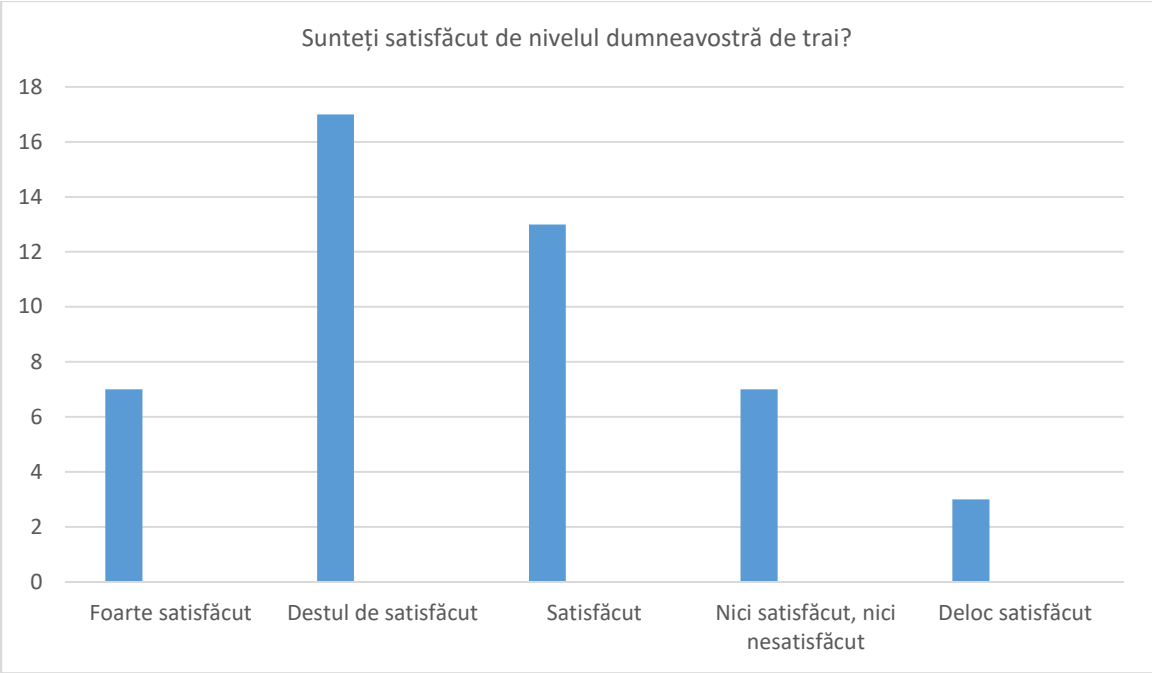
În mică măsură

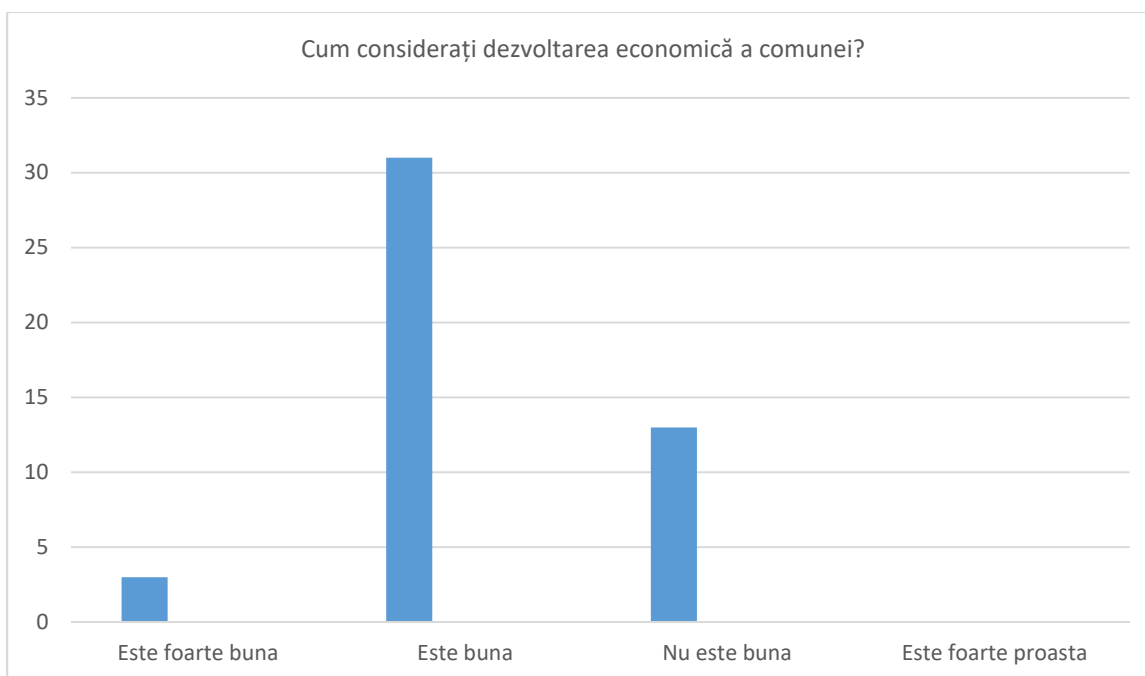
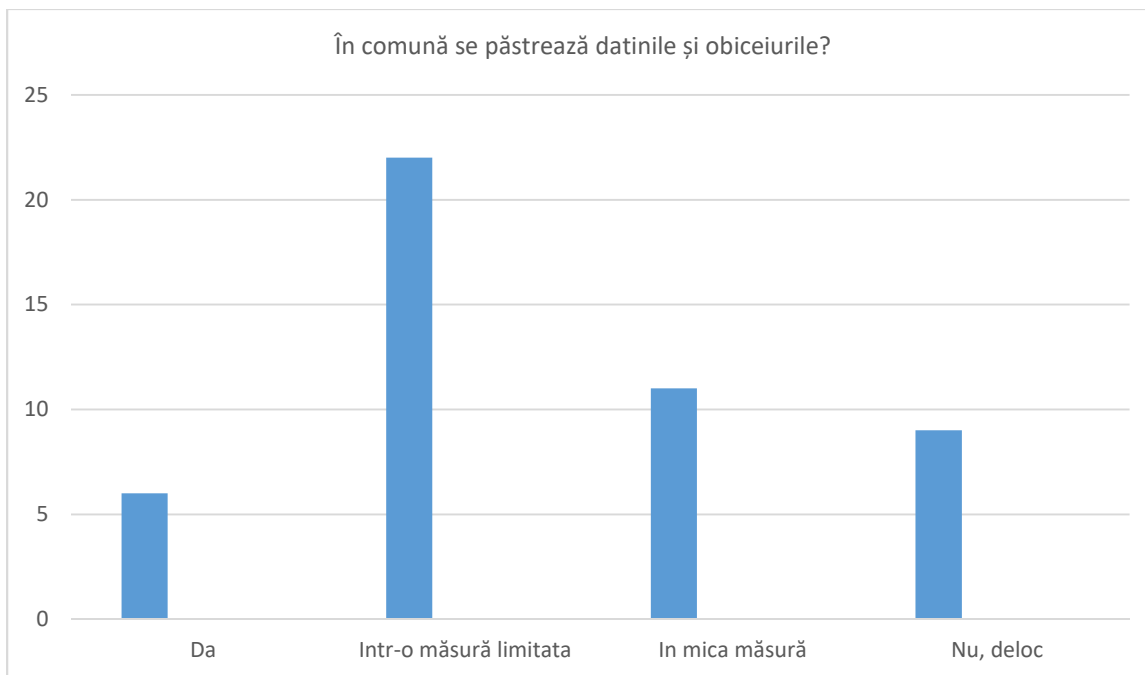
Nu

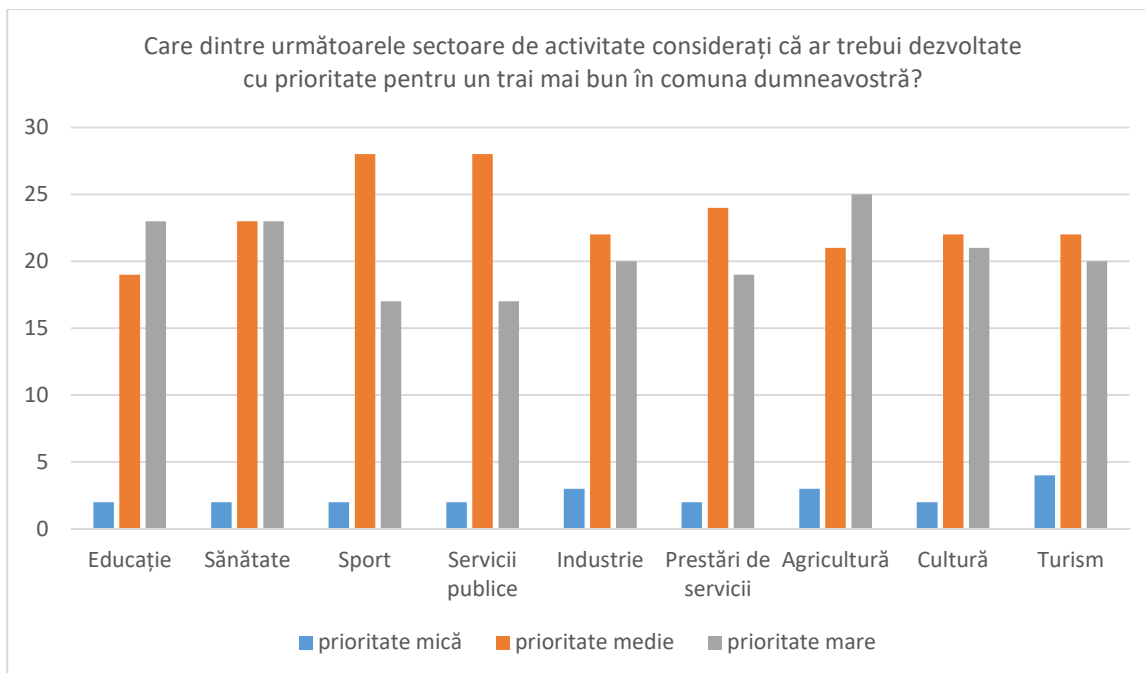
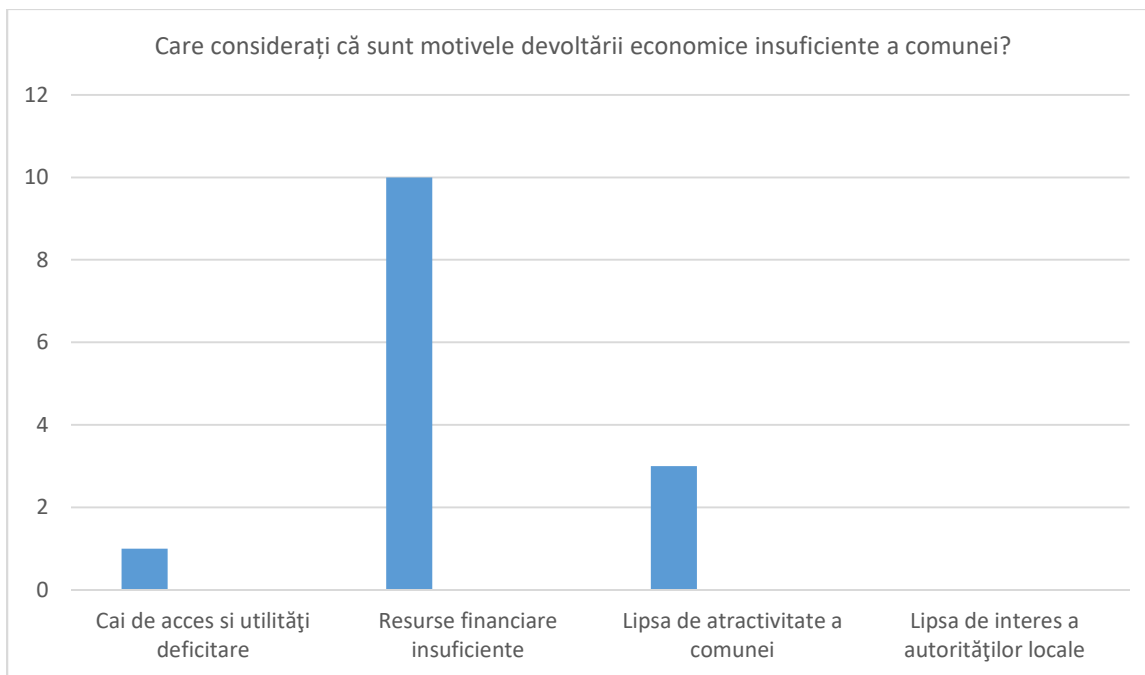


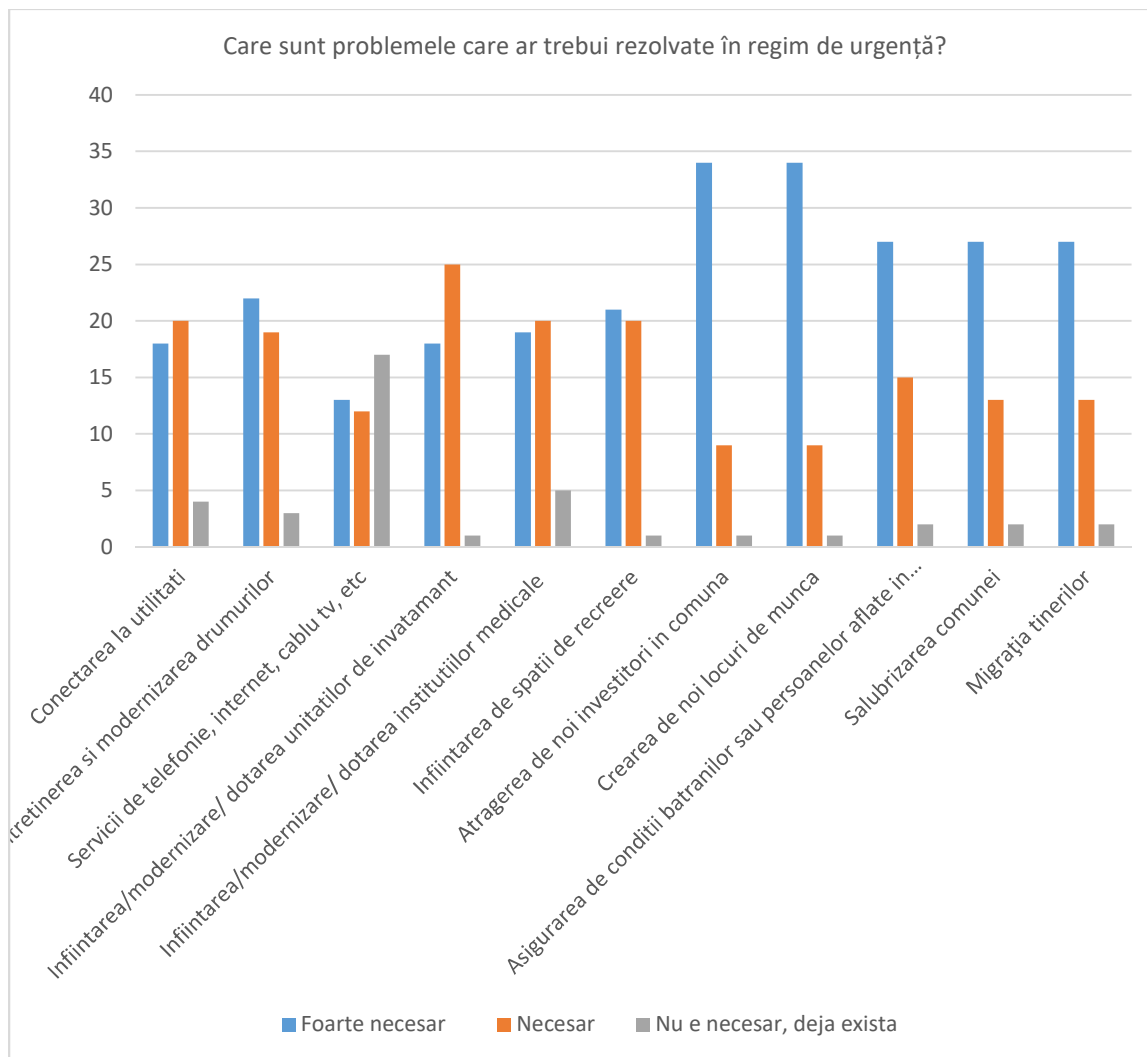


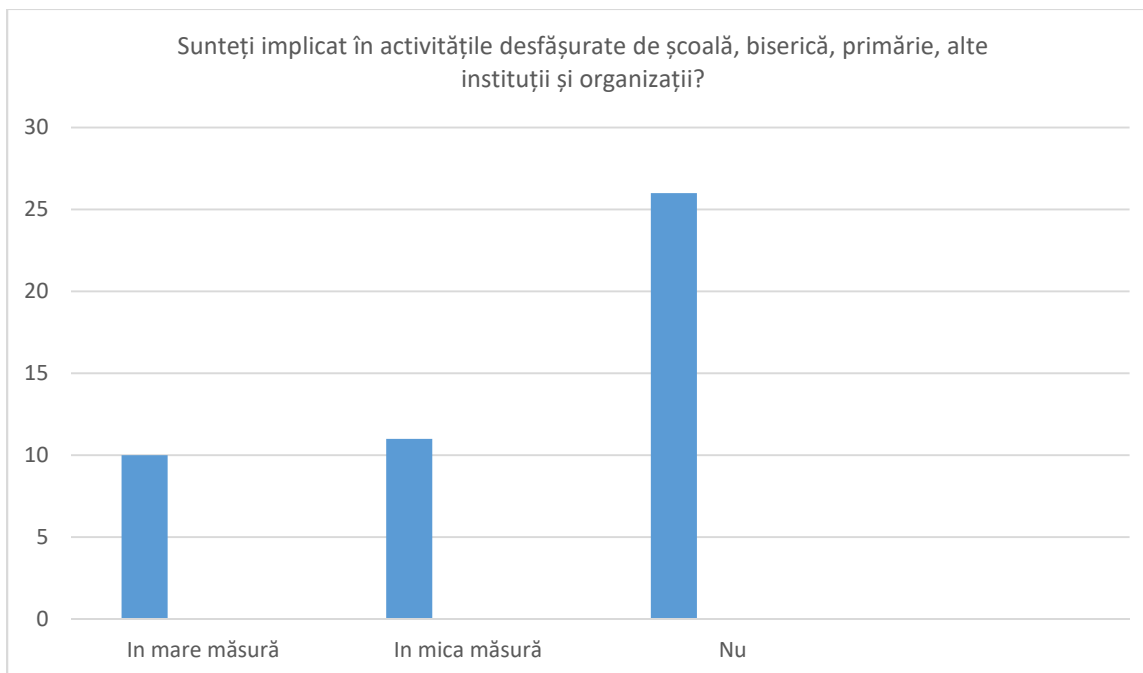
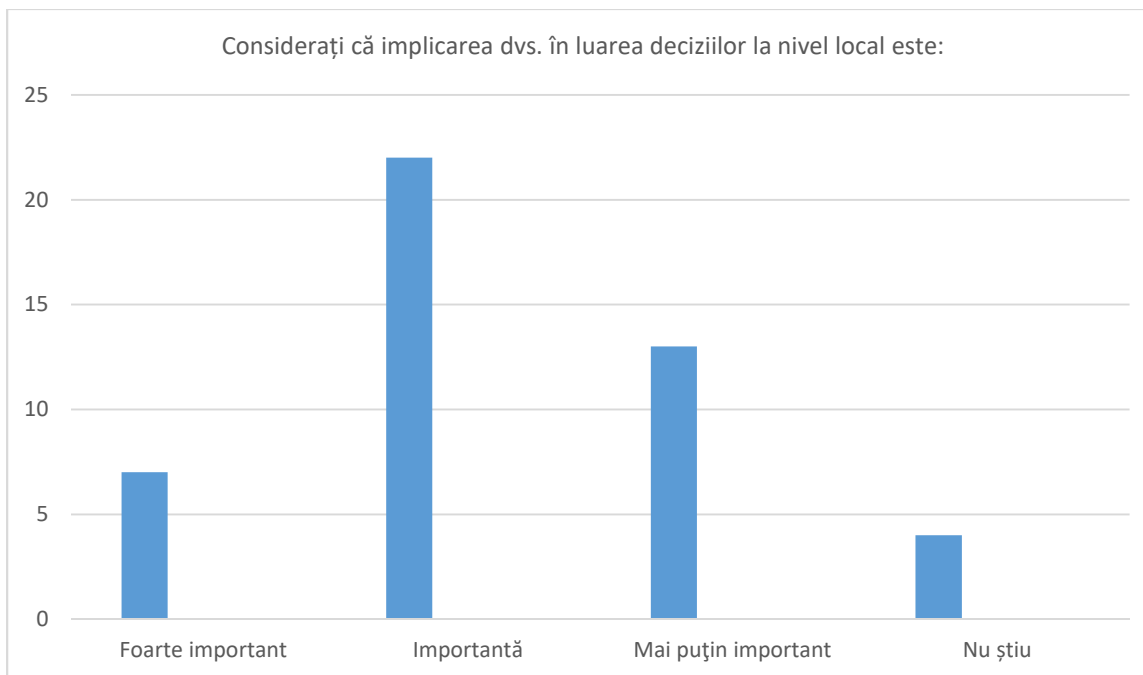










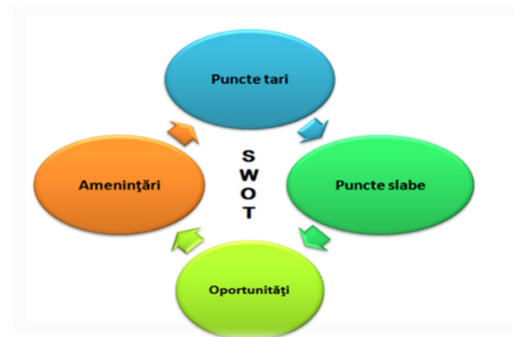


Atunci când contextul a permis, am aplicat și metoda interviului reprezentanților serviciilor din cadrul Primăriei și al Consiliului Local și cea a grupului de lucru, la care au participat reprezentanții Beneficiarului alături de experții consultatului, prilej cu care Beneficiarul a pus la dispoziție o serie de

documente relevante în vederea analizei de către echipa de experți, listele de proiecte finalizate, a celor aflate în pregătire și a celor planificate pentru perioada următoare.

## ANALIZA SWOT

Analiza SWOT este cea mai importantă tehnică managerială pentru înțelegerea poziției strategice a unei organizații. Scopul acesteia este de a recomanda strategiile care asigură cea mai bună aliniere între mediul intern și extern: alegerea strategiei corecte, încât să fie adaptate punctele tari la oportunități, să reducă la minimum riscurile și să elimine punctele slabe.



**S - Strength/** punctele tari ale organizației – definesc valorile pozitive și condiționările interne care pot constitui surse pentru succesul organizației în atingerea obiectivului managerial.

**W - Weaknesses/** punctele slabe sau zonele de vulnerabilitate – elemente ce pot împiedica atingerea obiectivelor.

**O - Opportunities/** oportunitățile sau căile prin care pot fi influențate interesele organizației.

**T – Threats/** amenințări la adresa creșterii organizației respective – aspecte negative ce apar din supra-exploatarea resurselor organizației, ori limitările care sunt impuse organizației din partea unui mediu extern aflat în schimbare.

În continuare este prezentată analiza SWOT pe principalele domenii de interes în cadrul analizei noastre:

- TERITORIU SI INFRASTRUCTURA
- AGRICULTURĂ, DEZVOLTARE RURALĂ ȘI TURISM
- ECONOMIA ȘI MEDIUL DE AFACERI
- EDUCAȚIE, CULTURĂ SI TINERET
- MEDIUL SOCIAL ȘI RESURSE UMANE
- CAPACITATE ADMINISTRATIVĂ

	<b>Puncte tari</b>	<b>Puncte slabe</b>
<b>TERITORIU SI INFRASTRUCTURA</b>	<p>- Varietatea reliefului și bogăția florei, faunei și resurselor naturale constituie premisele unui potențial ridicat de dezvoltare;</p> <p>- Nivel crescut de conectivitate a comunei datorită principalei cai rutiere care o strabate E574/DN73 și căii ferate Golești – Câmpulung Muscel;</p> <p>- Potențial de creștere datorat apropierii de Pitești, Mioveni și Câmpulung – poli urbani de creștere regională și potențială piață de desfacere pentru mărfurile și produsele locale;</p> <p>- Accesibilitate internă;</p> <p>- Nivel bun al calității resurselor de apă din punct de vedere chimic și ecologic;</p>	<p>- Exploatarea și valorificarea ineficientă a resurselor naturale;</p> <p>- Număr încă mare al drumurilor comunale și sătești aflate în stare de degradare, fapt ce îngreunează accesul în interiorul teritoriului;</p> <p>- Acoperirea parțială a teritoriului cu rețele de electricitate, telefonie, cablu TV, apă și canalizare;</p> <p>- Gestionarea deficitară a deșeurilor, lipsa unei platforme de gunoi, lipsa unui depozit ecologic al gunoiului la nivel local;</p> <p>- Sisteme de irigare, insuficiente și ineficiente la nivel local și resurse de apă limitate și distribuite inegal, asociate cu creșterea apariției fenomenului de secetă;</p> <p>- Existența zonelor inundabile, în sezon;</p>



	<ul style="list-style-type: none"> <li>- Nivelul general scăzut al emisiilor de gaze cu efect de seră în agricultură datorat în special nivelului minimalist de dezvoltare al acestora la nivel local;</li> <li>- Gamă variată de surse de energie regenerabilă;</li> <li>- Gospodării racordate la rețeaua de alimentare cu apă și canalizare în procent foarte mare;</li> <li>- Gospodării racordate la rețeaua electrică în procent de foarte mare;</li> <li>- Existența rețea iluminat public cu grad de acoperire de 90%;</li> <li>- Gospodării racordate la rețeaua de gaze naturale;</li> <li>- Existența unui sistem de salubritate;</li> <li>- Existența rețelelor de cablu TV și internet;</li> <li>- Existența infrastructurii de telefonie fixă și mobilă;</li> <li>- Existența unui dispensar cu 4 cabinete medicale, a unui punct farmaceutic și a unui dispensar veterinar.</li> </ul>	<ul style="list-style-type: none"> <li>- Neefectuarea de lucrări de stabilizare în zonele ce prezintă pericole de alunecări de teren;</li> <li>- Număr scăzut de parcuri și zone de recreere;</li> <li>- Lipsă de facilități și de agrement;</li> <li>- Utilizarea pe scară relativ mică a tehnologiilor avansate;</li> <li>- Nivelul scăzut de producere și utilizare a resurselor de energie regenerabilă.</li> </ul>
--	-------------------------------------------------------------------------------------------------------------------------------------------------------------------------------------------------------------------------------------------------------------------------------------------------------------------------------------------------------------------------------------------------------------------------------------------------------------------------------------------------------------------------------------------------------------------------------------------------------------------------------------------------------------------------------------------------------------------------------------------------------------------------------------------------------------------------------------------------------------------------------------------------------	-------------------------------------------------------------------------------------------------------------------------------------------------------------------------------------------------------------------------------------------------------------------------------------------------------------------------------------------------------------------------------------------------------------------------

	<p><b>Oportunități</b></p> <ul style="list-style-type: none"> <li>- Programe de finanțare a proiectelor de infrastructura (POR 2021-2027, PNRR, PNDR);</li> <li>- Programe guvernamentale pentru dezvoltarea infrastructurii de transport în mediul rural;</li> <li>- Programe județene de modernizare a infrastructurii rutiere;</li> <li>- Posibilitatea realizării unor parteneriate între administrația publică locală și alte administrații publice învecinate pentru inițierea și derularea de proiecte commune de infrastructura;</li> <li>- Atractivitatea zonelor rurale din perspectiva disponibilității și calității bune a resurselor naturale (biodiversitate, apă, sol, peisaj);</li> <li>- Existența potentialului turistic nevalorificat la capacitate maxima;</li> <li>- Accesul la scară largă la tehnologii de producere a energiei din surse regenerabile;</li> <li>- Creșterea gradului de conștientizare a consumatorilor cu privire la legătura dintre alimente, mediu și sănătate.</li> </ul>	<p><b>Amenințări</b></p> <ul style="list-style-type: none"> <li>- Necorelarea politicilor macroeconomice (bugetare, monetare, fiscale) cu realitățile și nevoile existente;</li> <li>- Instabilitatea politică și lipsa de continuitate a politicilor publice și fiscale;</li> <li>- Venituri insuficiente la bugetul local;</li> <li>- Blocaje sau lipsa de finanțare în ceea ce privește investițiile publice în căile de transport (autostrăzi, drumuri locale);</li> <li>- Resurse financiare insuficiente pentru finanțarea și cofinanțarea proiectelor finanțate prin Fonduri Structurale, Fonduri de Coeziune, FEADR și FEP;</li> <li>- Cunoștințe reduse privind elaborarea și implementarea proiectelor finanțate din Fonduri Structurale, Fonduri de Coeziune, FEADR și FEP;</li> <li>- Efectele schimbărilor climatice și a fenomenelor meteorologice extreme;</li> <li>- Gradul redus de responsabilitate socială al populației și interesul redus pentru protecția mediului.</li> </ul>
<p><b>AGRICULTURĂ, DEZVOLTARE RURALĂ ȘI TURISM</b></p>	<p><b>Puncte tari</b></p> <ul style="list-style-type: none"> <li>- Existența suprafețelor de teren propice dezvoltării activităților cu specific agricol și pomicol;</li> <li>- Calitatea bună a solului, nu necesită măsuri de ameliorare;</li> </ul>	<p><b>Puncte slabe</b></p> <ul style="list-style-type: none"> <li>- Practicarea agriculturii de subzistență;</li> <li>- Gradul scăzut de asociere al producătorilor agricoli;</li> <li>- Capacitate limitată de producție, prelucrare și depozitare a produselor agricole și animaliere;</li> </ul>

	<ul style="list-style-type: none"> <li>- Potențialul în privința dezvoltării domeniului zootehnic și agroturismului ;</li> <li>- Condiții naturale propice dezvoltării agriculturii capabile să obțină produse ecologice;</li> <li>- Potențial de dezvoltare a meseriilor tradiționale prin existența meșterilor populari;</li> <li>- Existența forței de muncă disponibilă la costuri rezonabile;</li> <li>- Costuri scăzute pentru terenurile agricole;</li> <li>- Existența suprafețelor de pășuni și fânețe;</li> <li>- Zonă atractivă din punct de vedere turistic și peisagistic.</li> </ul>	<ul style="list-style-type: none"> <li>- Agricultură cu slabe performanțe, cauzate de dezintegrarea excesivă a terenului agricol;</li> <li>- În sectoarele din agricultura utilarea tehnică este precară, lipsa de fonduri private pentru dotarea cu mașini și utilaje agricole;</li> <li>- Lipsa strategiilor locale de dezvoltare turistică;</li> <li>- Potențial turistic nevalorificat corespunzător;</li> <li>- Număr foarte redus de unități de cazare turistice;</li> <li>- Lipsa unor resurse materiale care să faciliteze angajarea specialiștilor în domeniul agricol;</li> <li>- Ponderea mare a persoanelor vârstnice care lucrează în agricultură;</li> <li>- Promovarea insuficientă a zonei rurale și a produselor specifice;</li> <li>- Dificultăți de comercializare a producției agricole;</li> <li>- Lipsa echipamentelor de irigații.</li> </ul>
	<p><b>Oportunități</b></p> <ul style="list-style-type: none"> <li>- Capacitatea de absorbție ridicată a pieței pentru produsele agroalimentare tradiționale produse în regiune;</li> <li>- Potențial agricol ridicat;</li> <li>- Utilizarea resurselor de energie regenerabilă în agricultură (eoliană și solară);</li> <li>- Zone cu potențial turistic neexploatat pentru dezvoltarea agroturismului;</li> <li>- Atragerea de investitori;</li> </ul>	<p><b>Amenințări</b></p> <ul style="list-style-type: none"> <li>- Schimbările climatice care afectează în mod direct producția agricolă;</li> <li>- Risc mediu de dezastre naturale (inundații, alunecări de teren);</li> <li>- Tendința de depopulare și îmbătrânirea populației rurale;</li> <li>- Migrația forței de muncă și părăsirea activităților agricole;</li> <li>- Nesiguranta valorificării produselor agroalimentare;</li> </ul>

	<ul style="list-style-type: none"> <li>- Posibilitatea dezvoltării microfermelor în mediul rural;</li> <li>- Posibilitatea realizării de culturi ecologice;</li> <li>- Existența fondurilor europene specifice agriculturii FEADR;</li> <li>- Crearea unor asociații de exploatare eficientă a terenurilor agricole private;</li> <li>- Existența cadrului legislativ pentru stimularea tinerilor calificați de a se stabili în spațiul rural ;</li> <li>- Sprijinul oferit de Oficiul Județean pentru Consultanță Agricolă din județul Arges cu privire la accesarea fondurilor europene;</li> <li>- Organizarea unor cursuri de conștientizare și informare în domeniul agroturismului;</li> <li>- Oportunitatea finanțării interne și externe a programelor în care turismul este domeniul țintă.</li> </ul>	<ul style="list-style-type: none"> <li>- Scăderea numărului de animale și a interesului creșterii acestora datorită modului de valorificare defectuos și a prețului scăzut;</li> <li>- Concurența cu mari producători agricoli;</li> <li>- Lipsa informațiilor, la nivel local, privind obținerea de fonduri europene în domeniul agriculturii, dezvoltării rurale și turismului;</li> <li>- Creșterea suprafeței terenurilor agricole neutilizate;</li> <li>- Absența unui cadru legal pentru protejarea producției agricole interne;</li> <li>- Cadrul legislativ instabil;</li> <li>- Slaba informare a producătorilor agricoli cu privire la normele europene;</li> <li>- Aderarea României în UE permite doar exportul de produse agricole și animaliere ce respectă normele impuse de Uniunea Europeană;</li> <li>- Lipsa de receptivitate și flexibilitate a populației locale;</li> <li>- Cunoștințe minime ale locuitorilor în domeniul agroturismului;</li> <li>- Pierderea tradițiilor și obiceiurilor în zonă.</li> </ul>
--	-----------------------------------------------------------------------------------------------------------------------------------------------------------------------------------------------------------------------------------------------------------------------------------------------------------------------------------------------------------------------------------------------------------------------------------------------------------------------------------------------------------------------------------------------------------------------------------------------------------------------------------------------------------------------------------------------------------------------------------------------------------------------------------------------------------------	---------------------------------------------------------------------------------------------------------------------------------------------------------------------------------------------------------------------------------------------------------------------------------------------------------------------------------------------------------------------------------------------------------------------------------------------------------------------------------------------------------------------------------------------------------------------------------------------------------------------------------------------------------------------------------------------------------------------------------------------------------------------------------------------------------------------------------------------------------------------------------------------------------------------------------------------------------------------------------------------------------------------------------------

<p><b>ECONOMIA</b></p> <p><b>MEDIUL</b></p> <p><b>AFACERI</b></p>	<p><b>ȘI DE</b></p> <p><b>Puncte tari</b></p> <ul style="list-style-type: none"> <li>- Materii prime existente pentru industria alimentară;</li> <li>- Tradiție în prelucrarea unor resurse locale;</li> <li>- Infrastructură dezvoltată în domeniul comerțului și alimentației publice;</li> <li>- Forța de muncă existentă și nefructificată la valoarea reală;</li> <li>- Existența rețelelor de comunicații (telefonie, internet, cablu);</li> <li>- Spații și terenuri disponibile pentru dezvoltări antreprenoriale;</li> <li>- Preocuparea și deschiderea autorităților locale pentru stimularea și sprijinirea dezvoltării mediului de afaceri;</li> <li>- Accesul la căi de transport;</li> <li>- Potențial pentru dezvoltarea agroturismului;</li> </ul>	<p><b>Puncte slabe</b></p> <ul style="list-style-type: none"> <li>- Nivel scăzut de diversificare a economiei rurale și capacitate limitată de producție, prelucrare și depozitare în agricultură;</li> <li>- Dezvoltarea monosectorială – concentrare mare a sectorului de agricultură, din cauza condițiilor favorabile și a facilităților existente;</li> <li>- Slaba diversificare a sectoarelor existente, în special sectorul secundar și cel terțiar și dependența de sectorul agricol;</li> <li>- Potențial turistic nevalorificat;</li> <li>- Parteneriate public - privat insuficient dezvoltate, ponderea mică a societăților cu activitate de producție;</li> <li>- Resurse financiare la nivel local insuficiente pentru susținerea și promovarea unor investiții;</li> <li>- Inexistența unor forme de promovare a comunei pentru creșterea numărului de turiști pe teritoriul acesteia;</li> <li>- Scăderea nivelului de pregătire al resurselor umane;</li> <li>- Spirit antreprenorial local redus;</li> <li>- Lipsa unei strategii de marketing local și insuficienta promovare a produselor și serviciilor locale;</li> <li>- Accesul dificil al IMM-urilor și producătorilor agricoli la sursele de finanțare;</li> <li>-- Locuri de munca insuficiente;</li> <li>- Acces dificil la sistemele de creditare;</li> <li>- Slaba valorificare a resurselor naturale și a materiilor prime din mediul rural.</li> </ul>
-------------------------------------------------------------------	--------------------------------------------------------------------------------------------------------------------------------------------------------------------------------------------------------------------------------------------------------------------------------------------------------------------------------------------------------------------------------------------------------------------------------------------------------------------------------------------------------------------------------------------------------------------------------------------------------------------------------------------------------------------------------------------------------------------------------------------------------------------	-----------------------------------------------------------------------------------------------------------------------------------------------------------------------------------------------------------------------------------------------------------------------------------------------------------------------------------------------------------------------------------------------------------------------------------------------------------------------------------------------------------------------------------------------------------------------------------------------------------------------------------------------------------------------------------------------------------------------------------------------------------------------------------------------------------------------------------------------------------------------------------------------------------------------------------------------------------------------------------------------------------------------------------------------------------------------------------------------------------------------------------------------------------------------------------------------------------------------------------------------------------------------------------------------------------------------------------------------------------------------------------------------------------------------------------------

	<b>Oportunități</b>	<b>Amenințări</b>
	<ul style="list-style-type: none"> <li>- Posibilitatea atragerii unor resurse la bugetul local (resurse guvernamentale, fonduri structurale de dezvoltare, resurse private);</li> <li>- Atragere investitori;</li> <li>- Forța de muncă ieftină;</li> <li>- Punerea la dispoziție de terenuri și spații din comună care pot fi folosite pentru dezvoltări antreprenoriale;</li> <li>- Posibilitatea accesării creditelor cu dobândă subvenționată pentru crearea de noi locuri de muncă în mediul rural;</li> <li>- Valorificarea tradițiilor locale în diverse activități economice;</li> <li>- Programe guvernamentale în derulare de susținere a sectorului IMM;</li> <li>- Asistență financiară din partea Uniunii Europene pentru IMM-uri, prin Fonduri Structurale, Fonduri de Coeziune, FEADR și FEP;</li> <li>- Încheierea de parteneriate a autorităților locale, cu investitori locali sau străini;</li> <li>- Programe guvernamentale și europene privind stimularea dezvoltării întreprinderilor;</li> <li>- Atragerea investitorilor prin facilități locale.</li> </ul>	<ul style="list-style-type: none"> <li>- Criza economică cauzată de pandemia COVID19, cu impact direct asupra creșterii ratei șomajului în regiune;</li> <li>- Politici fiscale descurajante pentru mediul de afaceri;</li> <li>- Instabilitate legislativă;</li> <li>- Emigrarea forței de muncă în statele UE;</li> <li>- Dezvoltarea economiei subterane;</li> <li>- Numărul în scădere a populației active;</li> <li>- Rata ridicată a dobânzii la credite;</li> <li>- Continuarea procedurilor birocratice, complexe și cu durată mare de timp pentru obținerea finanțărilor.</li> </ul>

<p><b>EDUCAȚIE,</b></p> <p><b>CULTURĂ</b></p> <p><b>TINERET</b></p>	<p><b>Puncte tari</b></p> <ul style="list-style-type: none"> <li>- Pe teritoriul comunei există 5 cămine culturale;</li> <li>- Existența unei școli gimnaziale cu 6 structuri, inclusiv nivel prescolar;</li> <li>- Existența de lăcașe de cult în toate localitățile aparținătoare comunei Mihăești;</li> <li>- Programe de investiții pentru reabilitarea infrastructurii educaționale;</li> <li>- Management școlar adecvat în unitățile de învățământ public;</li> <li>- Autorități locale deschise, interesate de procesul educativ.</li> </ul>	<p><b>Puncte slabe</b></p> <ul style="list-style-type: none"> <li>- Ponderea în scădere a populației școlare, la nivelul fiecărei etape de școlarizare;</li> <li>- Nivel scăzut de participare a adulților la învățarea pe tot parcursul vieții;</li> <li>- Ponderea ridicată a populației rome afectate de sărăcie;</li> <li>- Nivel scăzut al competențelor digitale ale populației;</li> <li>- Baza materială insuficientă sau uzată fizic și depășită tehnic în unitățile de învățământ;</li> <li>- Implicare redusă a cetățenilor la viața asociativă;</li> <li>- Lipsa unor programe/activități de angrenare a comunității locale în rezolvarea unor probleme ale comunității și luarea deciziilor;</li> <li>- Nivel scăzut de instruire a populației rurale;</li> <li>- Scaderea calitatii invatamantului la nivel național cu repercursiuni la nivel local;</li> <li>- Scăderea demografică a populației va conduce la micșorarea populației școlarizate în învățământul primar și gimnazial;</li> <li>- Lipsa unor politici educaționale care să fie corelate cu cererea de pe piața muncii;</li> <li>- Costul ridicat al programelor de educatie profesionala a adultilor;</li> <li>- Lipsa spațiilor de joacă pentru copii;</li> <li>- Inexistența unor programe educative pentru populație;</li> <li>- Lipsa măsurilor privind prevenirea abandonului școlar.</li> </ul>
---------------------------------------------------------------------	------------------------------------------------------------------------------------------------------------------------------------------------------------------------------------------------------------------------------------------------------------------------------------------------------------------------------------------------------------------------------------------------------------------------------------------------------------------------------------------------------------------------------------------------------	--------------------------------------------------------------------------------------------------------------------------------------------------------------------------------------------------------------------------------------------------------------------------------------------------------------------------------------------------------------------------------------------------------------------------------------------------------------------------------------------------------------------------------------------------------------------------------------------------------------------------------------------------------------------------------------------------------------------------------------------------------------------------------------------------------------------------------------------------------------------------------------------------------------------------------------------------------------------------------------------------------------------------------------------------------------------------------------------------------------------------------------------------------------------------------------------------------------------------------------------------------------------------------------------------------------------------------------------------------------------------------------

	<p><b>Oportunități</b></p> <ul style="list-style-type: none"> <li>- Acces la finanțare prin Programul Operațional Educație și Ocuparea Forței de Muncă pentru cursuri de formare și prin Programul Operațional Regional Sud Muntenia pentru infrastructura educațională;</li> <li>- Corelarea sistemului național de educație cu cerințele europene în domeniu;</li> <li>- Existența unor programe comunitare și naționale de asigurare a accesului la educație pentru populațiile dezavantajate;</li> <li>- Posibilități de perfecționare a cadrelor didactice;</li> <li>- Politici de stimulare a ocupării posturilor vacante pentru cadrele didactice și a menținerii cadrelor calificate.</li> </ul>	<p><b>Amenințări</b></p> <ul style="list-style-type: none"> <li>- Grad ridicat de părăsire timpurie a sistemelor de educație și formare profesională continuă;</li> <li>- Buget încă insuficient alocat învățământului public generând fenomene de dotare materială la limita necesarului unităților sau recurgerea la finanțare paralelă prin aportul familiilor;</li> <li>- Neimplicarea familiilor în facilitarea muncii independente a copilului și formarea acestuia;</li> <li>- Scăderea interesului adolescenților față de studiile universitare, față de școală.</li> </ul>
<p><b>MEDIUL SOCIAL ȘI RESURSE UMANE</b></p>	<p><b>Puncte tari</b></p> <ul style="list-style-type: none"> <li>- Populația aptă de muncă în procent mare;</li> <li>- Personal calificat la nivel de primărie;</li> <li>- Specialiști în domenii variate de activitate cum ar fi: agricultură, silvicultură, în industrie și construcții precum și în sectorul terțiar;</li> <li>- Buna organizare a serviciilor de consiliere și informare în cadrul aparatului de specialitate al Primarului;</li> <li>- Potențial uman ridicat în sectorul agricol.</li> </ul>	<p><b>Puncte slabe</b></p> <ul style="list-style-type: none"> <li>- Ponderea ridicată a populației române afectate de sărăcie;</li> <li>- Nivel scăzut de participare a adulților la învățarea pe tot parcursul vieții;</li> <li>- Nivel scăzut al competențelor digitale ale populației;</li> <li>- Pregătirea școlară și deci nivelul de educație al populației rurale mult mai redus decât în mediul urban;</li> <li>- Migrarea persoanelor tinere spre mediul urban și străinătate, mai cu seamă a celor cu pregătire profesională înaltă;</li> <li>- Adaptarea mai lentă a populației rurale mature și vârstnice la schimbările și provocările lumii actuale, în general, și la fenomenul mobilității și reconversiei profesionale, în special;</li> </ul>



		<ul style="list-style-type: none"> <li>- Lipsa unor locuri de muncă în domeniul activităților productive;</li> <li>- Număr destul de mare al populației dezocupate;</li> <li>- Fonduri bugetare reduse pentru dezvoltarea sistemului de servicii sociale din comună;</li> <li>- Lipsa resurselor financiare necesare pentru formarea profesională continuă a personalului instituției;</li> <li>- Pasivitatea membrilor comunității în problemele de interes comunitar, lipsa simțului civic;</li> <li>- Capacitatea insuficientă a infrastructurii de asistență socială;</li> <li>- Inexistența unui serviciu social de îngrijire la domiciliu a persoanelor vârstnice;</li> <li>- Procent ridicat de persoane vârstnice cu venituri reduse;</li> <li>- Lipsa unor unități care să furnizeze servicii sociale pentru persoane vârstnice;</li> <li>- Lipsa cunoștințelor specifice pentru dezvoltarea afacerilor și crearea de noi locuri de munca;</li> <li>- Investiții scăzute în resursele umane.</li> </ul>
	<p><b>Oportunități</b></p> <ul style="list-style-type: none"> <li>- Noi oportunități ale UE 2021-2027 - obiectivul de politică 4 „O Europă mai socială prin implementarea Pilonului European al Drepturilor Sociale”;</li> <li>- Noi oportunități ale UE 2021-2027 obiectivul de politică 5 “O Europă mai aproape de cetățenii săi prin</li> </ul>	<p><b>Amenințări</b></p> <ul style="list-style-type: none"> <li>- Îmbătrânirea demografică;</li> <li>- Creșterea ponderii muncii la negru, cu efecte negative asupra pieței muncii, economiei locale și asistenței sociale în perspectivă;</li> <li>- Dispariția tradițiilor locale, o dată cu trecerea timpului;</li> </ul>

	<p>promovarea dezvoltării durabile și integrate a tuturor tipurilor de teritorii și a inițiativelor locale”;</p> <ul style="list-style-type: none"> <li>- Acces la finanțare prin Programul Operațional Educație și Ocuparea Forței de Muncă pentru cursuri de formare și prin Programul Operațional Regional Sud Muntenia pentru infrastructura educațională;</li> <li>- Fonduri europene disponibile pentru dezvoltarea capitalului uman prin Horizon Europe 2021 – 2027;</li> <li>- Posibilitatea accesării unor programe de finanțare guvernamentale pentru reconversie profesională și crearea de noi locuri de muncă pentru șomeri;</li> <li>- Programe guvernamentale de subvenționare;</li> <li>- Accesarea de fonduri europene sau guvernamentale pentru inițierea de activități care să ducă la rezolvarea problemelor de incluziune socială a grupurilor dezavantajate;</li> <li>- Existența la nivelul județului de modele de bună practică în furnizarea de servicii sociale;</li> <li>- Promovarea voluntariatului.</li> </ul>	<ul style="list-style-type: none"> <li>- Majorarea numărului șomerilor în rândul tinerilor absolvenți;</li> <li>- Adâncirea crizei economice la toate nivelurile;</li> <li>- Creșterea ratei sărăciei și scăderea gradului de calitate a vieții;</li> <li>- Declinul demografic; Îmbătrânirea demografică</li> <li>- Creșterea fenomenului de migrație externă, în special al populației tinere și înalt calificate.</li> </ul>
<p><b>CAPACITATE</b> <b>ADMINISTRATIVĂ</b></p>	<p><b>Puncte tari</b></p> <ul style="list-style-type: none"> <li>- Personal angajat cu studii superioare și cu experiență în administrația publică locală;</li> <li>- Sistem de control intern managerial implementat;</li> </ul>	<p><b>Puncte slabe</b></p> <ul style="list-style-type: none"> <li>- Capacitate administrativă redusă de a genera venituri proprii și de a absorbi fonduri nerambursabile;</li> <li>- Cheltuieli reduse cu investițiile;</li> <li>- Dotări tehnice și tehnologice insuficiente și/sau depășite moral, aplicații informatice insuficiente sau realizate într-o</li> </ul>

	<ul style="list-style-type: none"> <li>- Existența cadrului legal privind autonomia financiară și administrativă la nivelul autorităților administrației publice locale;</li> <li>- Cadrul legal favorabil încheierii unor parteneriate în vederea aplicării și implementării de proiecte finanțate din fonduri structurale și/sau în vederea dezvoltării și prestării de servicii în comun;</li> <li>- Existența unui cadru legal care favorizează/permite accesul cetățenilor la informații de interes public, garantează transparența decizională, asigură respectarea integrității în exercitarea funcțiilor și demnităților publice;</li> <li>- Disponibilitatea pentru colaborarea cu parteneri interni și externi;</li> <li>- Parteneriate cu instituții publice, ONG-uri și organizații internaționale;</li> <li>- Capacitatea de a atrage, de a coordona, implementa și monitoriza resurse financiare externe.</li> </ul>	<p>manieră care nu permite centralizarea, interconectarea și interpretarea integrată a datelor;</p> <ul style="list-style-type: none"> <li>- Lipsa standardelor de calitate orientate spre rezultatele serviciilor publice;</li> <li>- Utilizarea redusă a parteneriatelor public-privat în vederea eficientizării procesului de furnizare a serviciilor publice;</li> <li>- Lipsa resurselor financiare sau insuficientă alocare a resurselor bugetare pentru perfecționarea funcționarilor publici și a personalului contractual.</li> </ul>
	<p><b>Oportunități</b></p> <ul style="list-style-type: none"> <li>- Preocuparea Guvernului pentru consolidarea finanțelor publice și a stabilității financiare;</li> <li>- Preocuparea Guvernului pentru creșterea gradului de colectare a taxelor și impozitelor;</li> </ul>	<p><b>Amenințări</b></p> <ul style="list-style-type: none"> <li>- Alocări insuficiente de la bugetul de stat pentru realizarea obiectivelor privind capacitatea administrativă;</li> <li>- Instabilitatea zonei euro: accentuarea presiunilor economice asupra tuturor statelor membre UE, inclusiv asupra sistemelor administrative ale acestora, care trebuie să reducă drastic costurile privind administrația publică, dar, în același timp să</li> </ul>

	<ul style="list-style-type: none"> <li>- Preocuparea Guvernului pentru creșterea gradului de absorbție a fondurilor nerambursabile și stimularea investițiilor;</li> <li>- Implementarea sistemului de semnătură electronică în relația cu autoritățile și instituțiile publice;</li> <li>- Dezvoltarea unor instrumente de management al calității;</li> <li>- Încurajarea de parteneriate public-private și subcontractarea de servicii publice mediului privat.</li> </ul>	<p>crească eficiența activităților administrației și a intervențiilor statului;</p> <ul style="list-style-type: none"> <li>- Întârzieri majore care intervin între momentul depunerii cererilor de finanțare și momentul contractării proiectelor cu finanțare externă, datorate cu precădere proceselor de evaluare și contractare și al celor privind achizițiile publice;</li> <li>- Existența unor structuri/proceduri de control etc. care îngreunează mecanismul de implementare, printr-un control/ birocrăție excesivă;</li> <li>- Legislație neclară, generată de întârzierea adoptării normelor de aplicare a unor acte normative, contradicții între prevederile legale și suprapuneri de acte normative;</li> <li>- Regulile de finanțare, atât regulile specifice ale finanțatorului, cât și legislația națională aplicabilă, nu sunt corelate și armonizate astfel încât să permită o aplicare facilă, unitară, previzibilă și sustenabilă, de natură să contribuie la dezvoltarea capacității beneficiarilor și la eficientizarea activităților acestora;</li> <li>- Influența și presiunile factorului politic; ciclurile electorale perturbă uneori funcționarea administrației publice locale.</li> </ul>
--	-------------------------------------------------------------------------------------------------------------------------------------------------------------------------------------------------------------------------------------------------------------------------------------------------------------------------------------------------------------------------------------------------------------------------------------------------------------------------------	-----------------------------------------------------------------------------------------------------------------------------------------------------------------------------------------------------------------------------------------------------------------------------------------------------------------------------------------------------------------------------------------------------------------------------------------------------------------------------------------------------------------------------------------------------------------------------------------------------------------------------------------------------------------------------------------------------------------------------------------------------------------------------------------------------------------------------------------------------------------------------------------------------------------------------------------------------------------------------------------------------------------------------------------------------------------------------------------------------------------------------------------------------------------------------------------------------------------------------

Analiza resurselor, a problemelor cu care comuna Mihăești se confruntă, a necesităților și priorităților de dezvoltare, a măsurilor de intervenție necesare în baza prerogativelor legale, conferite Consiliului Local, face necesară identificarea unor direcții strategice menite să constituie cadrul necesar dinamizării și direcționării evoluției economico-sociale în perioada 2021- 2027.

Direcțiile strategice, precum și planul de acțiuni menite să facă din comuna Mihăești o comună dezvoltată economic, accesibilă investitorilor și competitivă, cu o administrație publică modernă, care să asigure îmbunătățirea condițiilor de trai ale locuitorilor săi și accesul liber și egal la servicii publice de calitate, se referă la următoarele domenii:

- dezvoltarea economică a comunei prin valorificarea superioară a resurselor locale, acordarea de facilități investitorilor și crearea unui climat propice dezvoltării mediului de adaceri;
- modernizarea infrastructurii de transport și a celei tehnico-edilitare;
- îmbunătățirea condițiilor de trai ale locuitorilor ca urmare a dezvoltării economice și a modernizării serviciilor publice;
- creșterea calității vieții prin îmbunătățirea calității factorilor de mediu;
- consolidarea capacității administrative.

## MISIUNEA

Misiunea administrației publice locale este de a fi permanent în slujba cetățenilor și de a asigura dezvoltarea durabilă și echilibrată a comunei Mihăești, prin abordarea integrată a aspectelor economice, sociale și de mediu care vor contribui la rezolvarea nevoile acestora într-o manieră legală, transparentă, echitabilă, competentă și eficientă, asigurând astfel creșterea calității vieții locuitorilor comunei.

## VIZIUNEA

Viziunea administrației comunei Mihăești este în spiritul dezvoltării zonei din punct de vedere economic și social, printr-o mai bună valorificare a resurselor locale, atragerea investițiilor și investitorilor, revigorarea tradițiilor, crearea/reabilitarea infrastructurii și punerea în valoare a poziționării geografice, în deplin respect față de mediul înconjurător.

## PRINCIPII

### *Principiul dezvoltării sustenabile*

La baza strategiei se află ideea unei dezvoltări sustenabile, în cadrul căreia mediul natural, dezvoltarea economică și viața socială se găsesc într-o strânsă interdependență, interacțiunea lor contribuind la creșterea calității vieții oamenilor și a mediului lor natural.

### *Principiul accesibilității*

O autentică integrare în societate se poate obține numai prin accesul liber și neîngrădit al oamenilor la mediul ambiant. Accesibilitatea reprezintă o condiție esențială pentru o calitate ridicată a vieții, fiind deosebit de importantă pentru ca persoanele cu dizabilități să poată participa la activitățile din cadrul societății. Datoria administrației publice locale este aceea de a furniza servicii integrate accesibile, astfel încât toți cetățenii să le poată folosi în mod independent, sigur și demn.

### *Principiul comunicării*

Este necesară înțelegerea nevoilor, ideilor și valorilor cetățenilor comunei, astfel încât acestea să poată fi utilizate în fundamentarea unor decizii mai bune.

Administrația publică locală trebuie să ofere cetățenilor posibilitatea de a deveni parte integrantă în procesul de luare a deciziilor cu privire la comună.

### ***Principiul profesionalismului***

Profesionalismul este exprimat atât prin managementul schimbării, cât și prin utilizarea unor tehnici esențiale pentru un management public eficient.

Pentru ca cetățenii să aibă încredere în administrația publică locală, ar trebui dezvoltate în toate compartimentele instituției, la toate nivelurile, competențe de bază cum ar fi: managementul financiar, managementul resurselor umane, managementul informației și al comunicațiilor, dezvoltarea abilităților de conducere, dezvoltarea profesională și furnizarea de servicii.

### ***Principiul transparenței***

Transparența constituie o condiție esențială pentru dezvoltarea durabilă și întreținerea unor relații strânse cu comunitatea. Proiectele publice trebuie să fie transparente, respectându-se dreptul cetățenilor de a participa la întâlniri și de a avea acces la înregistrări publice.

## VALORI

### ***Respect pentru lege***

În tot ceea ce întreprinde pentru atingerea obiectivelor sale, administrația publică locală se întemeiază pe lege. Respectul față de lege trebuie să stea la baza oricărei societăți, reprezentând garanția unei dezvoltări durabile a acesteia.

### ***Respect pentru diversitatea culturală***

Diversitatea culturală reprezintă fundamentul păcii, armoniei și al sustenabilității culturii societății. Promovarea diversității culturale constituie responsabilitatea tuturor societăților.

### ***Respect pentru șanse egale***

Administrația publică locală trebuie să ofere posibilitatea tuturor indivizilor de a trăi și de a munci într-un mediu lipsit de discriminări.

### ***Respect pentru diversitatea etnică***

Autoritățile publice locale caută să înlăture discriminarea rasială, socio-economică și barierele instituționale, asigurându-se astfel că toți cetățenii, indiferent de etnie, au oportunități și șanse egale de a participa la viața comunității.

### ***Respect pentru justiția socială***

Autoritățile publice locale cred în ideea de justiție socială care să ofere perspective mai bune pentru toate categoriile vulnerabile ale comunității. Este imperios necesar să se promoveze perspective egale de educație, sănătate și autonomie pentru toți cetățenii.

### ***Respect pentru demnitatea umană***

Autoritățile publice locale garantează dezvoltarea independentă și la potențial maxim a fiecărui individ și respectarea deplină a personalității fiecăruia. Cetățenii comunei vor fi tratați cu demnitate în ceea ce privește stilul lor de viață, cultura, credințele și valorile personale.

### ***Respect pentru confidențialitate***

Autoritățile publice locale trebuie să se asigure că dreptul la intimitate și la viața de familie este respectat, că este cunoscut modul în care datele cu caracter personal ar trebui folosite și stocate, și că cetățenii pot fi siguri de confidențialitatea informațiilor lor, dezvăluirea acestora putând fi realizată doar cu aprobarea lor.

### ***Respect pentru mediul înconjurător***

Autoritățile publice locale trebuie să asigure protecția și conservarea mediului înconjurător, resursă valoroasă pentru generațiile viitoare.



### **I. Infrastructură și mediul înconjurător**

Scopul acestei intervenții este de a îmbunătăți calitatea infrastructurii și a calității mediului înconjurător prin modernizarea sau extinderea drumurilor, rețelelor de utilități apă, canalizare, gaz, amenajarea clădirilor existente, iluminatului public, investiții în colectarea deșeurilor menajere și industriale, protejarea comunității de riscurilor naturale, precum și activități de conștientizare a locuitorilor cu privire la importanța păstrării curate a mediului în care trăiesc.

#### **Obiective specifice:**

- modernizarea infrastructurii rutiere;
- reabilitare și modernizare drumuri forestiere;
- reabilitare poduri și podete peste cursurile de apă;
- regularizare cursuri de apă;
- amenajare/modernizare șanturi pentru scurgerea apelor pluviale;
- amenajare alei pietonale și piste;
- amenajare parcuri auto în zonele de interes;
- promovarea infrastructurii pentru vehiculele de transport rutier nepoluant
- amenajare stații de reîncărcare pentru vehicule electrice;
- extinderea rețelei de alimentare cu apă;
- extinderea sistemului de canalizare menajeră;
- extinderea rețelei de distribuție gaze naturale;
- extinderea rețelei de curent electric și a iluminatului public;
- amenajare centru civic și a spațiilor de interes public;
- amenajare pisagistică a comunei și extinderea spațiilor verzi;
- utilizarea pe scară largă a surselor regenerabile de energie;

- sprijinirea măsurilor de prevenire a dezastrelor naturale: lucrări de consolidare maluri / alunecări de teren;
- sprijinirea măsurilor ce vizează asigurarea unei rezerve de apă pentru perioadele secetoase;
- realizare piață agro alimentară;
- dezvoltarea sistemelor de salubritate, a spațiilor pentru depozitare temporară a deșeurilor, colectare selectivă;
- dezvoltarea infrastructurii și serviciilor de TIC;
- modernizare sediu Primaria Mihăești;
- măsuri de ecologizare a zonelor poluate;
- campanii de informare și conștientizare privind importanța dezvoltării durabile, a protecției și conservării mediului.

Având în vedere că o infrastructură rutieră extinsă, reabilitată și modernizată, precum și dotările tehnico-edilitare la standarde înalte determină progresul economic și social al unei comunități, se stabilește ca domeniu major de intervenție – reabilitarea și modernizarea infrastructurii locale de transport și tehnico-edilitare.

La sfârșitul perioadei 2021-2027, comuna Mihaesti va beneficia de o rețea de drumuri de acces și străzi modernizate, de trotuare amenajate pentru pietoni, de poduri, podețe și punți pietonale reabilite și modernizate, de spații verzi extinse. Comuna Mihăești va fi un loc în care cetățenii vor beneficia de alimentare cu apă și canalizare, racordare la rețeaua de gaz, iluminat public modern, inclusiv din energii regenerabile, ca bază a apropierei condițiilor de viață de standardele europene.

## **II. AGRICULTURĂ, DEZVOLTARE RURALĂ ȘI TURISM**

Această intervenție contribuie la dezvoltarea unei agriculturi competitive bazată pe cunoaștere și inițiativă privată, precum și protejarea patrimoniului natural, cultural și istoric al zonelor rurale, la o mai bună valorificare a patrimoniului turistic prin restaurarea și valorificarea patrimoniului istoric și cultural, dezvoltarea serviciilor de cazare și agrement și activități de promovare a potențialului turistic al zonei.

### **Obiective specifice:**

- înființare/modernizare ferme agricole;
- înființare grupuri de producători;
- valorificarea inteligentă a potențialului agro-zootehnic, pomicol și silvicol al comunității;
- valorificarea potențialului turistic al comunei;
- sprijinirea exploatațiilor agricole de subzistență;
- reabilitare fond forestier;
- creșterea competitivității producătorilor locali;
- amenajare drumuri agricole de acces spre exploatațiile agricole;
- dezvoltarea pomiculturii și valorificarea florei spontane în comuna Mihăești;
- village branding;
- crearea și dezvoltarea zonelor turistice, sportive și de agrement;
- sprijinirea reabilitării și extinderii infrastructurii culturale: muzee, așezăminte culturale, monumente istorice și case memoriale etc.

Administrația publică locală și-a propus să contribuie la creșterea competitivității produselor agricole și forestiere, sprijinirea producătorilor locali, îmbunătățirea cunoștințelor fermierilor, precum și la facilitarea accesului la finanțare din fonduri comunitare. De asemenea, se urmărește valorificarea potențialului turistic al

comunei prin crearea unor spații de petrecere a timpului liber și relaxare, atât pentru locuitorii comunei, cât și pentru vizitatori și turiști, astfel încât la sfârșitul perioadei 2021-2027, comuna Mihăești să poată oferi servicii de calitate turiștilor de toate vârstele - români, dar și străini, interesați de agroturism, turism cultural și de agrement, servicii care respectă, conservă și valorifică resursele locale, servicii dezvoltate prin colaborare între autoritățile publice și operatori economici.

### **III. ECONOMIA ȘI MEDIUL DE AFACERI**

Scopul intervenției este de a contribui la dezvoltarea mediului de afaceri local prin sprijinirea întreprinzătorilor privați existenți și atragerea de noi investitori. Un accent deosebit se va pune pe atragerea resurselor financiare necesare susținerii și implementării unor proiecte de importanță majoră pentru dezvoltarea economică a comunei și creării unui cadru instituțional de stimulare a investițiilor, în care să activeze resurse umane cu un înalt grad de pregătire și informare.

#### **Obiective specifice:**

- identificarea terenurilor disponibile și a informațiilor de interes pentru investitori;
- amenajare zonă industrială (structură de afaceri/parc logistic/industrial);
- înființarea centrului de marketing pentru produse tradiționale;
- susținerea industriilor creative;
- sprijinirea agenților economici în vederea dezvoltării afacerilor, informare și asistență privind sursele de finanțare nerambursabilă;

Administrația publică locală și-a propus să asigure condițiile apariției unui mediu de afaceri prosper și sănătos, bazat pe competiție și pe satisfacerea cerințelor reale ale pieței, care va genera venituri mai mari la bugetul local, crearea de noi locuri de muncă, reducerea/eliminarea șomajului, promovarea comunei pe plan național și internațional.

#### **IV. EDUCAȚIE, CULTURĂ ȘI TINERET**

Scopul acestei intervenții este de a contribui la creșterea atractivității comunei Mihaești pentru locuitorii acesteia, în special pentru tineri, prin organizarea de activități educaționale, culturale și sportive adaptate grupurilor țintă. Nu se poate vorbi de dezvoltarea durabilă a unei comunități fără asigurarea de servicii educative și culturale moderne și performante.

##### **Obiective specifice:**

- modernizare infrastructură educațională;
- facilitarea accesului copiilor și cadrelor didactice la grădinițe și școli în zonele cu transport public deficitar;
- susținerea elevilor cu potențial intelectual crescut, precum și a elevilor ce provin din familii defavorizate;
- încurajarea inițiativelor ce vizează învățarea pe tot parcursul vieții;
- amenajarea de terenuri/săli de sport;
- amenajarea de locuri de joacă pentru copii și adolescenți;
- amenajare bază sportivă - stadion comunal;
- construire teren tenis;
- construire și amenajare sală pentru nunți, botezuri, pomeni și/sau alte manifestări sociale;
- dotarea cu mobilier și echipamente IT a unităților de învățământ din comună;
- organizarea unor evenimente culturale artistice și sportive;
- reabilitare și dotare Cămin Cultural;
- reabilitarea/ protejarea patrimoniului cultural de interes local;
- realizarea de înfrățiri/parteneriate între comuna Mihaești și alte unități administrativ teritoriale din spațiul UE.

Administrația publică locală și-a propus să valorifice baza materială existentă în comună și să stimuleze implicarea părinților în procesul educativ, având ca efect creșterea performanțelor școlare, diminuarea riscului de abandon școlar și a ratei infracționalității în rândul tinerilor, precum și stabilizarea tinerilor în comuna Mihăești.

## V. SĂNĂTATE ȘI MEDIUL SOCIAL

Scopul acestei intervenții este de a contribui la asigurarea unui sistem de servicii medicale și sociale capabil să satisfacă nevoile locuitorilor comunei, precum și la eliminarea factorilor de perturbare a calității vieții.

### **Obiective specifice:**

- reabilitarea, modernizarea și extinderea/ construirea clădirilor și spațiilor unităților medicale și de protecție socială;
- încurajarea acțiunilor ce vizează prevenirea îmbolnăvirii;
- creșterea egalității de șanse privind accesul la servicii în domeniul sănătății;
- dezvoltarea capacității serviciului de asistență socială;
- implementarea programelor de incluziune socială, combaterea sărăciei și a oricăror forme de discriminare, prin măsuri de integrare pe piața muncii și acces la locuințe, servicii sociale, sănătate, educație și cultură a persoanelor/comunităților vulnerabile;
- crearea unui sistem de servicii sociale pentru persoane vârstnice, persoane cu dizabilități, victime ale violenței domestice, persoane defavorizate;
- înființarea unui azil de bătrâni.

## **VI. RESURSE UMANE**

Scopul acestei intervenții este de a contribui la dezvoltarea resurselor umane ale comunei Mihăești prin încurajarea formării profesionale în sprijinul creșterii economice și dezvoltării societății bazate pe cunoaștere, conectarea învățării pe tot parcursul vieții cu piața muncii; creșterea calității vieții persoanelor marginalizate social sau aflate în stare de vulnerabilitate prin implementarea unor proiecte într-un cadru partenerial eficient administrație publică – societate civilă.

### **Obiective specifice:**

- susținerea programelor adecvate de formare a resursei umane potrivit dinamicii pieței de muncă;
- stimularea performanțelor în învățământul primar și gimnazial;
- programe de instruire și formare profesională continuă a personalului din învățământ;
- promovarea culturii antreprenoriale, formare și sprijin pentru întreprinderi și angajați;
- calificarea/recalificarea în domeniile cu potențial competitiv, în vederea configurării condițiilor pentru specializare inteligentă;
- calificarea/ recalificarea, instruirea și perfecționarea persoanelor ocupate în agricultura de subsistență.

## **VII. CAPACITATE ADMINISTRATIVĂ**

Scopul intervenției este de a contribui la consolidarea capacității instituționale și eficientizarea administrației publice a Comunei Mihăești. O administrație publică modernă trebuie să câștige încrederea cetățenilor și a altor tipuri de beneficiari, oferindu-le servicii prompte și asigurând constanță în calitatea prestării serviciilor.

În acest scop, administrația publică locală urmărește:

- consolidarea proceselor de luare a unor decizii eficiente și consolidarea proceselor de responsabilizare care îmbunătățesc eficacitatea organizațională în cadrul administrației publice din Comuna Mihăești;
- îmbunătățirea calității și eficienței standardelor în furnizarea de servicii publice;
- creșterea absorbției fondurilor nerambursabile la nivelul comunei Mihăești.

**Obiective specifice:**

- dotarea cu tehnologie IT modernă și performantă care să permită informatizarea Primăriei Comunei Mihăești – Sistem informatic integrat de management documente, arhivare electronică, sistem teleconferință și vot electronic;
- simplificarea procedurilor birocratice și administrative pentru cetățeni și mediul de afaceri, prin încurajarea furnizării și utilizării e-guvernării;
- dezvoltare sistem integrat de cadastru și carte funciară la nivelul Comunei Mihaesti;
- implementare sistem informatic GIS (urbanism);
- dezvoltarea competențelor și cunoștințelor personalului din administrația publică locală (inclusiv decidenții politici);
- îmbunătățirea sistemului de management al calității la nivelul primăriei comunei Mihăești;
- instruirea și certificarea specialiștilor în atragerea de finanțări nerambursabile și implementarea de proiecte;
- structuri de informare, asistență, sprijin și suport la nivelul administrației publice pentru dezvoltare rurală (informare și asistență pentru elaborarea și implementarea proiectelor cu fonduri europene la nivelul comunei Mihăești și a altor comune partenere);
- creșterea gradului de transparență la nivelul administrației publice locale;



- sediu administrativ și infrastructură;
- dotare cu echipamente a serviciilor publice din cadrul primăriei.

În conceperea și furnizarea serviciilor, ca și în luarea altor tipuri de decizii, administrația publică se va sprijini pe participarea cetățenilor, implicarea experților și a actorilor cheie din societate, prin mecanisme stabile de consultare.

## SURSE DE FINANȚARE

Finanțarea proiectelor care pot contribui la dezvoltarea economică a localității poate avea drept sursă bugetul propriu, fondurile nerambursabile guvernamentale și/sau europene sau fondurile rambursabile (din categoria creditelor).

La aceste surse de finanțare se adaugă posibilitatea dezvoltării parteneriatelor de tip public-privat, care s-au dovedit a fi soluția potrivită pentru rezolvarea anumitor probleme comunitare în multe dintre statele europene dezvoltate.

Fiecare dintre aceste posibile modalități de susținere a proiectelor locale prezintă avantaje și dezavantaje. Alegerea unei surse de finanțare optime necesită o bună cunoaștere a legislației naționale în vigoare, a programelor de finanțare disponibile și, mai ales, a nevoilor/problemelor cu care se confruntă comunitatea locală.

### **Bugetul local**

Actul normativ prin care este reglementată constituirea bugetului la nivel local este Ordonanța de urgență a Guvernului nr. 57/2019 privind Codul administrativ, cu modificările și completările ulterioare. Astfel, conform art. 129 alin. (4), consiliul local aprobă, la propunerea primarului, bugetul unității administrativ-teritoriale, virările de credite, modul de utilizare a rezervei bugetare și contul de încheiere a exercițiului bugetar.

Potrivit legii, Consiliul local poate aproba finanțarea unor investiții de interes local din bugetul propriu și poate dispune alocarea sumelor necesare pentru cofinanțarea proiectelor provenite din alte fonduri. Atribuțiile consiliului local presupun și aprobarea documentației tehnico-economice pentru lucrările de investiții de interes local, a strategiei de dezvoltare economică, socială și de mediu pentru localitate, precum și asigurarea unui mediu favorabil înființării și/sau dezvoltării afacerilor, inclusiv prin valorificarea patrimoniului existent, precum și prin realizarea de noi investiții care să contribuie la îndeplinirea programelor de dezvoltare economică regională și locală. Totodată, Consiliul local asigură realizarea lucrărilor și ia măsurile necesare implementării și conformării cu prevederile angajamentelor asumate de România în calitate de stat membru al Uniunii Europene în domeniul protecției mediului și gospodăririi apelor pentru serviciile furnizate cetățenilor.

O pondere importantă în veniturile proprii ale bugetelor locale o reprezintă cotele defalcate din impozitul pe venit.

### **Bugetul județean**

O altă sursă de finanțare la nivel local este reprezentată de bugetul județean, din care pot fi repartizate fonduri pentru echilibrarea bugetelor locale, conform art. 33 alin. (3) din Legea nr. 273/2006 privind finanțele publice locale, cu modificările și completările ulterioare.

### **Programele guvernamentale**

Transferurile consolidabile de la bugetul de stat către bugetele locale se acordă pentru investiții finanțate din împrumuturi externe, la a căror realizare contribuie și Guvernul, potrivit legii, și se aprobă anual, în poziție globală, prin legea bugetului de stat. Din bugetul de stat, prin bugetele unor ordonatori principali de credite ai acestuia (ministerele și agențiile), precum și din alte bugete, se pot acorda transferuri

către bugetele locale pentru finanțarea unor programe de dezvoltare sau sociale de interes național, județean ori local.

Spre exemplu:

- Ministerul Muncii, Familiei, Protecției Sociale și Persoanelor Vârstnice oferă finanțări pentru acordarea de facilități persoanelor cu handicap, acordarea ajutorului pentru încălzirea locuinței, programe pentru ocuparea temporară a forței de muncă etc.;
- Ministerul Dezvoltării, Lucrărilor Publice și Administrației finanțează programe de reabilitare a rețelei rutiere, acțiuni privind reducerea riscului seismic al construcțiilor existente cu destinație de locuință, reabilitarea termică a clădirilor de locuit etc.;
- Ministerul Mediului, Apelor și Pădurilor oferă finanțări pentru programe multianuale prioritare de mediu și gospodărire a apelor;
- Ministerul Sănătății finanțează investițiile pentru modernizarea unităților medicale;
- Ministerul Educației, Culturii și Cercetării acordă fonduri pentru finalizarea lucrărilor de construcție a așezămintelor culturale.

**Programul național de investiții „Anghel Saligny”**, coordonat de Ministerul Dezvoltării, Lucrărilor Publice și Administrației, stabilește cadrul legal pentru implementarea unor proiecte de importanță națională, care susțin dezvoltarea regională prin realizarea unor lucrări de infrastructură rutieră și tehnico-edilitară.

În cadrul programului sunt eligibile următoarele categorii de investiții: a) alimentări cu apă și stații de tratare a apei; b) sisteme de canalizare și stații de epurare a apelor uzate, inclusiv canalizare pluvială și sisteme de captare a apelor pluviale; c) drumurile publice clasificate și încadrate în conformitate cu prevederile legale în vigoare ca drumuri județene, drumuri de interes local, respectiv drumuri comunale

și/sau drumuri publice din interiorul localităților, precum și variante ocolitoare ale localităților; d) poduri, podețe, pasaje sau punți pietonale, inclusiv pentru biciclete și trotinete electrice; e) sisteme de distribuție a gazelor naturale, inclusiv a bransamentelor, precum și a racordului la sistemul de transport al gazelor natural.

Beneficiarii eligibili ai programului sunt unitățile administrativ-teritoriale reprezentate de autoritățile administrației publice locale ale comunelor.

**Compania Națională de Investiții S.A. (CNI)** derulează Programul Național de Construcții de Interes Public sau Social (PNCIPS) prin care se pot realiza obiective de investiții care aduc un plus de valoare comunitatilor locale si nu numai si reprezinta adevarate investitii in dezvoltarea regionala, prin imbunatatirea nivelului de trai a tuturor romanilor, indiferent de mediul din care provin (urban sau rural).

In cadrul PNCIPS sunt in derulare urmatoarele subprograme: "SĂLI DE SPORT", "BAZINE DE ÎNOT", "COMPLEXURI SPORTIVE", "AȘEZĂMINTE CULTURALE", "UNITĂȚI ȘI INSTITUȚII DE ÎNVĂȚĂMÂNT DE STAT", "PATINOARE ARTIFICIALE", "UNITĂȚI SANITARE", "SĂLI DE CINEMA", "LUCRĂRI ÎN PRIMĂ URGENȚĂ", "DRUMURI DE INTERES LOCAL ȘI DRUMURI DE INTERES JUDEȚEAN", "FOSE SEPTICE, MICROSTAȚII DE EPURARE, SISTEME DE ALIMENTARE CU APĂ ȘI SISTEME DE CANALIZARE", "ALTE OBIECTIVE DE INTERES PUBLIC SAU SOCIAL ÎN DOMENIUL CONSTRUCȚIILOR".

### **Programele europene de finanțare nerambursabilă**

#### **Fondurile structurale și de investiții europene (ESI)**

Fondurile ESI sunt instrumente financiare prin care Uniunea Europeană acționează pentru realizarea obiectivelor Politicii de Coeziune prin implementarea

Programelor Operaționale, pentru eliminarea disparităților economice și sociale între regiuni, în scopul realizării coeziunii economice și sociale.

Instrumentele structurale ale Uniunii Europene au rolul de a stimula creșterea economică a statelor membre ale Uniunii și de a conduce la reducerea disparităților dintre regiuni. Ele nu acționează însă singure, necesitând asigurarea unei contribuții din partea statelor membre implicate. Ele sunt co-finanțate, în principal, din resursele publice ale statului membru, însă în multe domenii este necesară și contribuția financiară privată, aceasta fiind încurajată în cele mai multe cazuri.

Programele Operaționale disponibile în perioada 2021-2027 sunt:

Programul Operațional Regional (POR);

Programul Operațional Sănătate (POS);

Programul Operațional Incluziune și Demnitate Socială (POIDS);

Programul Operațional Educație și Ocupare (POEO);

Programul Operațional Creștere Inteligentă Digitalizare și Instrumente Financiare (POCIDIF);

Programul Operațional Dezvoltare Durabilă (PODD);

Programul Operațional Transport (POT);

Programul Operațional Tranziție Justă (POTJ);

Programul Operațional Asistență Tehnică (POAT).

**Fondul Social European (FSE)** este principalul instrument prin care Europa susține crearea de locuri de muncă, ajută oamenii să obțină locuri de muncă mai bune și asigură oportunități profesionale mai echitabile pentru toți cetățenii UE. Fondul funcționează prin investiții în capitalul uman al Europei – angajații, tinerii și toți cei aflați în căutarea unui loc de muncă. Astfel, finanțarea FSE îmbunătățește perspectivele de angajare pentru milioane de europeni, în special pentru cei cărora le este dificil să își găsească de lucru.

FSE finanțează următoarele priorități:

- adaptabilitatea angajaților, prin formarea de competențe noi, și a întreprinderilor, prin adoptarea unor metode noi de lucru;
- sporirea accesului la locuri de muncă: ajutând tinerii în tranziția de la școală pe piața muncii sau asigurându-le formare profesională celor aflați în căutarea unui loc de muncă, pentru a le îmbunătăți perspectivele de angajare;
- formarea vocațională și învățarea pe tot parcursul vieții în vederea dobândirii de noi competențe;
- sprijinirea persoanelor din grupurile defavorizate pentru obținerea unui loc de muncă.

**Inițiativa privind ocuparea forței de muncă în rândul tinerilor** (YEI – Youth Employment Initiative) va amplifica sprijinul oferit de FSE pentru implementarea Garanției pentru tineret, prin care se urmărește ca toți tinerii de până la 25 de ani să primească o ofertă de calitate pentru angajare, continuarea studiilor, o ucenicie sau un stagiu în decurs de patru luni de la terminarea studiilor sau de la pierderea locului de muncă. În paralel, FSE oferă o finanțare importantă pentru reforma structurală necesară pe termen lung și pentru investițiile în viitorul tinerilor și în economie. Scopul inițiativei este de a se asigura că, în regiunile în care aceste probleme sunt deosebit de acute, nivelul de sprijin oferit fiecărui tânăr este suficient pentru a produce o schimbare reală.

**Fondul European de Dezvoltare Regională (FEDR)** urmărește consolidarea coeziunii economice și sociale în cadrul Uniunii Europene prin corectarea dezechilibrelor existente între regiunile acesteia.

FEDR își concentrează investițiile asupra mai multor domenii prioritare cheie. Această abordare este cunoscută sub denumirea de „concentrare tematică”:

- Inovare și cercetare;

- Agenda digitală;
- Sprijin pentru întreprinderile mici și mijlocii (IMM-uri);
- Economie cu emisii reduse de carbon.

**Fondul European Agricol pentru Dezvoltare Rurală (FEADR)** reprezintă o sursă de finanțare din partea UE, utilizată de statele membre pentru a realiza o gamă largă de obiective ale politicii de dezvoltare rurale, cum ar fi: îmbunătățirea competitivității întreprinderilor agricole, forestiere și agroalimentare; susținerea protecției mediului natural; susținerea economiilor rurale; asigurarea calității vieții în zonele rurale.

Fondurile FEADR disponibile pot fi accesate în baza a două documente-cheie: Programul Național de Dezvoltare Rurală (PNDR) și Planul Național Strategic pentru Dezvoltare Rurală.

**Fondul de Coeziune (FC)** ajută statele membre cu un produs național brut (PNB) pe cap de locuitor de mai puțin de 90% din media comunitară să-și reducă diferențele dintre nivelurile de dezvoltare economică și socială și să-și stabilizeze economiile. Acesta susține acțiuni în cadrul obiectivului „Convergență” și se află sub incidența aceluiași reguli de programare, de gestionare și de control ca în cazul FSE și FEDR.

Fondul de Coeziune finanțează acțiuni care fac parte din următoarele domenii:

- rețele transeuropene de transport, în special proiectele prioritare de interes european definite de Uniunea Europeană;
- mediu.

În acest context, Fondul de Coeziune poate interveni, de asemenea, în proiecte din domeniul energiei sau al transporturilor, atâta vreme ce acestea prezintă avantaje clare pentru mediu: eficacitate energetică, utilizarea de surse de energie regenerabile,

dezvoltarea transportului feroviar, sprijinirea intermodalității, consolidarea transporturilor publice etc.

### **Fondul European pentru promovarea eficacității energetice (EEEF)**

Programul energetic european pentru relansare are ca obiectiv principal atenuarea schimbărilor climatice, atragerea de capitaluri private și publice în finanțarea proiectelor care vizează atenuarea schimbărilor climatice și atingerea durabilității economice a fondului. Principalii finanțatori sunt Comisia Europeană și Banca Europeană de Investiții, iar ca solicitanți eligibili sunt autoritățile publice regionale sau locale, autoritățile naționale, diversele companii și IMM-uri, precum și asociațiile.

Fondurile nerambursabile prezintă dezavantajul costurilor (financiare și temporale) aferente documentațiilor pentru cererea de finanțare și raportărilor tehnice și financiare. În plus, este necesară cofinanțarea locală a proiectelor și finanțarea în totalitate a cheltuielilor neeligibile (printre care și TVA), ceea ce pentru administrația publică poate reprezenta o problemă, mai ales în cazul programelor de finanțare care prevăd cote mari ale contribuției locale. Dar marele avantaj al surselor de finanțare nerambursabilă prin programe ale Uniunii Europene este că, pentru administrațiile publice locale, procentul de cofinanțare este de doar 2% (pentru majoritatea programelor), iar valorile investițiilor sunt mari și chiar foarte mari, raportat la nevoile comunităților și la posibilitatea de cofinanțare.

### **Programele de cooperare teritorială**

România poate participa la trei tipuri de programe de cooperare teritorială:

□ **Cooperare teritorială transfrontalieră** - presupune cooperarea regiunilor din România cu regiuni din statele vecine. Programele de cooperare transfrontalieră finanțează proiecte de



accesibilitate transport și tehnologia informației, mediu și prevenirea riscurilor, dezvoltare economică și socială, precum și acțiuni „people to people”;

□ **Cooperare teritorială transnațională** - presupune cooperarea cu regiunile dintr-un anumit spațiu geografic. Cooperarea transnațională finanțează dezvoltarea de rețele care să ducă la dezvoltare teritorială integrată în domenii precum inovația, mediul și accesibilitatea și dezvoltarea urbană;

□ **Cooperare teritorială interregională** - presupune colaborarea cu regiuni din orice stat membru al Uniunii Europene, prin intermediul unor proiecte gestionate și administrate în comun de partenerii din statele participante. Se promovează cooperarea între autoritățile publice (locale sau regionale), precum și între cercetătorii UE, pe probleme de interes comun prin transferul de experiență și bune practici între regiuni și prin constituirea de rețele între orașele UE.

Ca regulă generală, rata de cofinanțare pentru programele finanțate din Fondul European de Dezvoltare Regională (FEDR) este 85% din fonduri comunitare și 15% din fonduri naționale, iar pentru programele finanțate din Instrumentul European de Vecinătate și Parteneriat (ENPI) este 90% din fonduri comunitare și 10% din fonduri naționale.

Beneficiarii eligibili: autorități publice centrale, autorități publice locale, organizații de drept public, organisme de drept privat, organizații internaționale. Beneficiarii privați pot participa ca parteneri în proiecte sau în calitate de subcontractori.

### **Granturile SEE / Granturi norvegiene**

Prin Acordul pentru Spațiul Economic European (SEE), trei dintre țările AELS (Asociația Europeană a Liberului Schimb) - Norvegia, Islanda și Liechtenstein, fac parte din piața internă europeană și contribuie la dezvoltarea socială și economică prin intermediul granturilor SEE și norvegiene, de care

beneficiază 15 state membre din estul, centrul și sudul Uniunii Europene. Obiectivele majore ale Mecanismului Financiar SEE și Mecanismului Financiar Norvegian sunt reducerea disparităților sociale și economice în Spațiul Economic European, respectiv întărirea relațiilor bilaterale dintre statele donatoare și cele beneficiare.

Granturile SEE și cele norvegiene au fost instituite în 2004, după ce Uniunea Europeană a primit zece noi state membre. Granturile reprezintă un acord între statele Spațiului Economic European (SEE – Norvegia, Islanda, Liechtenstein) și Uniunea Europeană, în baza căruia statele SEE au acces pe piața unică europeană.

**Fondul Bilateral Național** este un instrument menit să faciliteze contactul și cooperarea între entități din România și cele din statele donatoare (Islanda, Principatul Liechtenstein și Norvegia), dimensiunea bilaterală fiind obligatorie în orice inițiativă. Cooperarea bilaterală cu Consiliul Europei este, de asemenea, posibilă.

### **Parteneriatele de tip public-privat**

Parteneriatele de tip public-privat sunt o soluție general recomandată și promovată pentru rezolvarea problemelor sau eficientizarea serviciilor publice. Apariția Ordonanței de urgență a Guvernului nr. 39/2018, cu modificările și completările ulterioare, care reglementează parteneriatul public-privat este privită drept o oportunitate reală de a implementa proiectele propuse.

La nivelul administrațiilor publice există posibilitatea dezvoltării parteneriatelor de tip public-privat în diverse domenii. În urma adoptării actului normativ care reglementează parteneriatul public-privat s-ar putea externaliza o serie de servicii și activități publice, partenerii locali putând fi atât mediul de afaceri, cât și sectorul non-profit.

### **Creditarea**

Din punct de vedere procedural, creditarea este o modalitate relativ simplă de obținere a finanțării pentru proiectele de investiții.

**Băncile locale** sunt instituții financiare care au în portofoliu programe de finanțare/creditare pentru proiectele care implică fonduri europene. Se pot acorda astfel credite de investiții atât pentru prefinanțarea fondurilor nerambursabile, cât și pentru cofinanțarea cheltuielilor eligibile și neeligibile din cadrul unui proiect, urmând o serie de reglementări interne. Costurile aferente creditelor sunt mari și implică și un anumit grad de risc vis-à-vis de posibilitatea de rambursare a datoriilor, mai ales într-o situație de incertitudine cum este cea generată de criza financiară. În plus, un grad ridicat de îndatorare poate reprezenta o blocare a posibilităților de investiții pe termen scurt și mediu, cu atât mai mult cu cât o organizație cu datorii mari devine neeligibilă atât pentru accesarea altor credite, cât și pentru atragerea de fonduri nerambursabile.

Guvernul României stabilește anual limitele pentru finanțările rambursabile care pot fi contractate de administrațiile locale, pentru încadrarea în nivelul deficitului bugetului general consolidat.

Pentru proiectele de mare amploare se pot accesa și programe de finanțare internaționale ce au ca surse instituții financiare internaționale: BERD (Banca Europeană pentru Reconstrucție și Dezvoltare), BEI (Banca Europeană de Investiții), FMI (Fondul Monetar Internațional) și Banca Mondială.

**Banca Europeană de Investiții (BEI)** finanțează proiecte care au ca obiectiv promovarea politicilor UE și implementarea Agendei Lisabona, a Inițiativei Inovare 2010 de creare și promovare a unei economii bazate pe cunoaștere. BEI împrumută până la 50% din valoarea unui proiect și cofinanțează investițiile împreună cu alte bănci (Banca Europeană pentru Reconstrucție și Dezvoltare). În prezent, BEI a

devenit cea mai importantă sursă de finanțare internațională a proiectelor din noile state membre ale UE, dar și pentru cele din regiunea Balcanilor.

**Banca Mondială sau Banca Internațională de Reconstrucție și Dezvoltare (BIRD)** s-a dedicat exclusiv ajutorării pe termen lung a țărilor întârziate. BIRD oferă împrumuturi și ajutoare dezvoltării țărilor cu venituri mijlocii și mici. Banca Mondială se oferă ca un mijloc de finanțare independent pentru completarea finanțărilor necesare și nu pentru substituirea finanțărilor naționale. De asemenea, între Ministerul afacerilor europene și Banca Mondială s-a semnat în anul 2012 un acord pentru servicii de consultanță privind asistența tehnică în vederea creșterii ratei de absorbție a fondurilor structurale și de coeziune atât pentru intervalul 2007 – 2013, cât și pentru exercițiul bugetar al Uniunii Europene, 2014 – 2020.

## PLANUL LOCAL DE ACȚIUNE

Planul local de acțiune constituie o planificare reală pe termen mediu și lung pentru realizarea obiectivelor stabilite în strategia de dezvoltare locală. Toate măsurile se concretizează în planul local de acțiune prin programe și proiecte.

Termenul de realizare a Planului local de acțiune trebuie să corespundă termenului de 7 ani, fixat pentru realizarea Strategiei de dezvoltare locală a comunei.

Periodic, Planul local de acțiune trebuie revizuit astfel încât obiectivele fixate să țină cont de evoluția macroeconomică la nivel național, starea economiei la nivel regional și local, precum și de opiniile comunității locale cu privire la implementarea lui.



## I. INFRASTRUCTURĂ ȘI MEDIUL ÎNCONJURĂTOR

Nr. crt.	Obiectiv specific	Proiecte	Indicatori de evaluare	Surse de finanțare	Perioadă implementare
1	Modernizarea infrastructurii rutiere	Modernizare rețea de drumuri comunale în satele Mihăești, Drăghici și Furnicoși din comuna Mihăești, județul Argeș	Lungimea drumurilor comunale reabilitate și modernizate (km)	Buget local Buget de stat (CNI SA) PNRR	2021-2027
2	Modernizarea infrastructurii rutiere	Modernizare rețea de drumuri comunale în satele Valea Popii și Văcarea din comuna Mihăești, județul Argeș	Lungimea drumurilor comunale reabilitate și modernizate (km)	Buget local Buget de stat (CNI SA) PNRR	2021-2027
3	Amenajare/modernizare șanturi pentru scurgerea apelor pluviale	Amenajare acostamente, șanturi pereate și rigole în comuna Mihăești, județul Argeș	Lungime șanturi și rigole realizate (km) Număr beneficiari deserviți	Buget local Buget de stat (CNI)	2021-2027
4	Amenajare alei pietonale și piste pentru biciclete	Amenajare piste de biciclete în comuna Mihăești, județul Argeș	Lungime piste de biciclete	POR Sud Muntenia 2021-2027 PNRR	2021-2027

5	Extinderea sistemului de canalizare menajeră	Extindere canalizare ape uzate menajere în satele Valea Popii și Văcarea din comuna Mihăești, județul Argeș	Lungime rețea canalizare nou-înființată (km) Capacitate instalații Număr beneficiari deserviți de rețea	Buget local Buget de stat (CNI) PNRR	2021-2027
6	Extinderea rețelei de alimentare cu apă	Extindere rețea alimentare cu apă în comuna Mihăești, județul Argeș	Lungime rețea de apă potabilă nou-înființată (km) Capacitate instalații Număr beneficiari deserviți de rețea	Buget local Buget de stat (CNI) PNRR PODD	2021-2027
7	Extinderea rețelei de alimentare cu apă	Construire foraj pentru alimentare cu apă în satul Drăghici, comuna Mihăești, județul Argeș	Număr beneficiari pentru care se va putea asigura alimentarea cu apă ulterior realizării lucrării	Buget local PNRR	2021-2027
8	Modernizare sediu Primăria Mihăești	Reabilitare acoperiș sediu Primăria Mihăești, comuna Mihăești, județul Argeș	Suprafață reabilitată Reducerea consumurilor energetice	Buget local POR Sud-Muntenia 2021-2027 Programe finanțate prin Fondul pentru Mediu PNRR	2021-2027

9	Modernizare sediu Primăria Mihăești	Reabilitare termică a clădirii publice sediu Primăria Mihăești, comuna Mihăești, județul Argeș	Suprafață reabilitată Reducerea consumurilor energetice	Buget local Programe finanțate prin Fondul pentru Mediu POR Sud-Muntenia 2021- 2027 PNRR	2021-2027
10	Promovarea infrastructurii pentru vehiculele de transport rutier nepoluant	Amenajare stații de reîncărcare pentru vehicule electrice în comuna Mihăești, județul Argeș	Număr stații reîncărcare instalate Număr utilizatori	Programe finanțate prin Fondul pentru Mediu	2021-2027
11	Utilizarea pe scară largă a surselor regenerabile de energie	Sistem inteligent de producere și stocare a energiei din surse alternative (panouri fotovoltaice)	Cladiri publice dotate cu panouri fotovoltaice Reducerea consumurilor energetice	POR Sud-Muntenia 2021- 2027 Programe finanțate prin Fondul pentru Mediu PNRR Granturi SEE si Norvegiene	2021-2027
12	Realizare piață agro alimentară	Amenajare piață de desfacere pentru produsele tradiționale în comuna Mihăești, județul Argeș	Suprafață amenajată Număr producători/ investitori locali atrași Volum și valoare tranzacții	Buget local Fonduri europene (PNDR)	2021-2027



13	Extinderea rețelei de curent electric și a iluminatului public	Sistem integrat public de iluminat și siguranță publică în comuna Mihăești, județul Argeș	Număr corpuri de iluminat LED Sistem telegestiune iluminat Număr camere de supraveghere	Buget local Programe finanțate prin Fondul pentru Mediu POR Sud-Muntenia 2021-2027 PNRR	2021-2027
14	Amenajare pisagistica a comunei și extinderea spațiilor verzi	Extinderea și amenajarea spațiilor verzi din comuna Mihăești, județul Argeș	Suprafețe spații verzi reabilitate	Buget local POR Sud-Muntenia 2021-2027 PNRR	2021-2027
15	Amenajare parcări auto în zonele de interes	Construire și amenajare parcari auto în comuna Mihăești, județul Argeș	Suprafață parcare amenajată Număr locuri parcare Număr beneficiari deserviți	Buget local POR Sud-Muntenia 2021-2027 PNRR	2021-2027
16	Dezvoltarea sistemelor de salubritate, a spațiilor pentru depozitare temporară a deșeurilor, colectare selectivă	Dotarea gospodăriilor cu pubele pentru colectarea selectivă a deșeurilor	Număr gospodării deservite	Buget local POR Sud-Muntenia 2021-2027 PNRR PODD	2021-2027

17	Utilizarea pe scară largă a surselor regenerabile de energie	Valorificarea biomasei prin colectarea centralizată și comercializarea profitabilă	Volum biomasă valorificată Creștere economică generată	Buget local POR Sud-Muntenia 2021-2027 PNRR PODD Granturi SEE și Norvegiene	2021-2027
18	Campanii de informare și conștientizare privind importanța dezvoltării durabile, a protecției și conservării mediului	Campanie de educare a cetățenilor privind colectarea selectivă a deșeurilor	Număr campanii realizate Număr beneficiari	Buget local Granturi SEE și Norvegiene	2021-2027
19	Campanii de informare și conștientizare privind importanța dezvoltării durabile, a protecției și conservării mediului	Dezvoltare program de educație ecologică în ciclul preuniversitar	Număr programe Număr beneficiari	Buget local Granturi SEE și Norvegiene	2021-2027
20	Dezvoltarea infrastructurii și serviciilor de TIC	Racordarea la rețeaua de internet în bandă largă a comunei Mihăești, județul Argeș	Număr utilizatori racordați la rețea	POR Sud-Muntenia 2021-2027 PNRR	2021-2027

## II. AGRICULTURĂ, DEZVOLTARE RURALĂ ȘI TURISM

Nr. crt.	Obiectiv specific	Proiecte	Indicatori de evaluare	Surse de finanțare	Perioadă implementare
1	Înființarea /Modernizarea fermelor agricole	Asigurarea de asistență tehnică și logistică acordată fermierilor în vederea realizării de proiecte pentru obținerea de finanțare nerambursabilă pentru modernizarea exploatațiilor agricole	Numar de ferme infiintate Numar de finantari atrase	Buget local PNDR	2021-2027
2	Înființare grupuri de producători	Campanie de conștientizare a lucrătorilor agricoli privind oportunitățile și avantajele asocierii acestora în grupuri de producători	Numar de grupuri înființate și sprijinite	Buget local PNDR	2021-2027
3	Reabilitare fond forestier	Împădurirea terenurilor degradate, a celor nefolosite,	Suprafețe împădurite	Parteneriat public-privat PNRR PNDR	2021-2027

		defrișate, în comuna Mihăești, județul Argeș			
4	Amenajare drumuri agricole de acces spre exploatațile agricole	Modernizare drumuri de exploatație agricolă în comuna Mihăești, județul Argeș	Lungimea drumurilor agricole modernizate (km)	Buget local PNDR	2021-2027
5	Village branding	Elaborarea Strategiei de marketing și a agendei de evenimente pentru promovarea patrimoniului cultural și natural al comunei	Crearea brand-ului localitatii Numar de evenimente organizate în comuna (targuri, expozitii, festivaluri,etc)	Buget local	2021-2027
6	Valorificarea potențialului turistic al comunei	Organizare festival tematic	Număr participanți	Buget local Parteneriat public-privat	2021-2027
7	Crearea și dezvoltarea zonelor turistice, sportive și de agrement	Amenajare trasee off-road de biclicleta	Număr trasee amenajate Lungime trasee amenajate	Buget local POR Sud-Muntenia 2021-2027	2021-2027
8	Crearea și dezvoltarea zonelor turistice, sportive și de agrement	Amenajare spațiu verde pentru picnic	Suprafață amenajată Număr beneficiari	Buget local POR Sud-Muntenia 2021-2027	2021-2027

### III. ECONOMIA ȘI MEDIUL DE AFACERI

Nr. crt.	Obiectiv specific	Proiecte	Indicatori de evaluare	Surse de finanțare	Perioadă implementare
1	Identificarea terenurilor disponibile și a informațiilor de interes pentru investitori	Realizarea unui catalog privind oferta de terenuri și spații din comuna Mihăești, județul Argeș	Inventar complet și la zi al terenurilor și spațiilor disponibile	Buget local	2021-2027
2	Amenajare zonă industrială (Structură de afaceri/parc logistic/industrial)	Amenajare parc industrial în comuna Mihăești, județul Argeș	Structură de afaceri și alte obiective din sectorul economic, amenajate și realizate, având toate utilitățile asigurate	PNRR Buget local Parteneriat public-privat	2021-2027
3	Înființarea centrului de marketing pentru produse tradiționale	Centrul de marketing pentru produse tradiționale, comuna Mihăești, județul Argeș	Structură de afaceri amenajată și realizată	Buget local Parteneriat public-privat	2021-2027
4	Sprijinirea agenților economici în vederea dezvoltării afacerilor, informare și asistență privind sursele de finanțare nerambursabilă	Informare și asistență privind sursele de finanțare nerambursabilă	Număr firme susținute Număr de finanțări atrase	Buget local PNDR	2021-2027

#### IV. EDUCAȚIE, CULTURĂ ȘI TINERET

Nr. crt.	Obiectiv specific	Proiecte	Indicatori de evaluare	Surse de finanțare	Perioadă implementare
1	Modernizare infrastructură educațională	Construire Școală Generală clasele I-VIII sat Mihăești, comuna Mihăești, județul Argeș	Suprafețe construite Număr săli în folosință Număr și valoare dotări Număr beneficiari	CNI SA PNRR POR Sud-Muntenia	2021-2027
2	Modernizare infrastructură educațională	Amenajarea grupurilor sanitare și asigurarea cu utilități a acestora la Școala Gimnazială Ion Iorgulescu Mihăești	Număr grupuri sanitare construite Număr beneficiari	Buget local, solicitare finanțare Ministerul Educației și Cercetării	2021-2027
3	Dotarea cu mobilier și echipamente IT a unităților de învățământ din comună	Achiziționare echipamente TIC în comuna Mihăești, județul Argeș	Număr și valoare echipamente Număr beneficiari	Finanțare nerambursabilă FEDR prin POC – Axa Prioritara 2, Acțiunea 2.3.3 Buget local	2021-2027
4	Facilitarea accesului copiilor și cadrelor didactice la grădinițe și școli în zonele cu	Organizare transport microbuze școlare	Număr și valoare microbuze școlare achiziționate Număr curse efectuate/zi Număr beneficiari	Buget local PNRR	2021-2027

	transport public deficitar				
5	Susținerea elevilor cu potențial intelectual crescut, precum și a elevilor ce provin din familii defavorizate	Acordarea de burse de merit și alte stimulente	Număr și valoare burse de merit acordate anual	Buget local POEO	2021-2027
6	Reabilitare și dotare Cămin Cultural	Reabilitare Camin Cultural Mihăești, comuna Mihăești, județul Argeș	Suprafață construită și amenajată Capacitate săli de evenimente Număr și valoare dotări Număr beneficiari	CNI SA	2021-2027
7	Amenajarea de terenuri/săli de sport	Construire și amenajare teren multifuncțional activități recreative	Suprafață teren construit și amenajat Număr și valoare dotări	Buget local Parteneriat public-privat	2021-2027
8	Amenajarea de locuri de joacă pentru copii și adolescenți	Amenajare locuri de joacă în comuna Mihăesti, județul Argeș	Suprafață construită și amenajată Număr și valoare dotări Număr beneficiari	Buget local CNI SA	2021-2027
9	Realizarea de înfrățiri/parteneriate	Înfrățiri între localități	Număr localități înfrățite	Citizens, Equality, Rights and Values programme	2021-2027

	între comuna Mihaesti și alte unități administrativ teritoriale din spațiul UE		Număr schimburi de experiență realizate		
--	--------------------------------------------------------------------------------	--	-----------------------------------------	--	--

## V. SĂNĂTATE ȘI MEDIUL SOCIAL

Nr. crt.	Obiectiv specific	Proiecte	Indicatori de evaluare	Surse de finanțare	Perioadă implementare
1	Reabilitarea, modernizarea și extinderea/ construirea clădirilor și spațiilor unităților medicale și de protecție socială	Dotare Dispensar Uman Mihăești și amenajare curte interioară	Suprafață construită și amenajată Număr și valoare dotări Număr beneficiari	POS PNRR Buget local	2021-2027
2	Încurajarea acțiunilor ce vizează prevenirea îmbolnăvirii	Campanie de educație sanitară în școli și în comunitățile de romi	Număr programe de educație sanitară Număr beneficiari	Buget local POIDS	2021-2027
3	Încurajarea acțiunilor ce vizează prevenirea îmbolnăvirii	Distribuire produse de igienă în rândul populației defavorizate	Număr beneficiari Cantitate produse distribuite	Buget local POIDS	2021-2027



4	Creșterea egalității de șanse privind accesul la servicii în domeniul sănătății	Înscrierea tuturor membrilor comunității la medicul de familie	100% membri înscriși la medicul de familie	Buget local	2021-2027
5	Dezvoltarea capacității serviciului de asistență socială	Formarea continuă a personalului – asistenți sociali, asistenți personali, asistenți medicali comunitari	Număr programe de formare Număr beneficiari	Buget local POIDS	2021-2027
6	Implementarea programelor de incluziune socială, combaterea sărăciei și a oricăror forme de discriminare, prin măsuri de integrare pe piața muncii și acces la locuințe, servicii sociale, sănătate, educație și cultură a persoanelor/comunităților vulnerabile	Măsuri integrate pentru dezvoltarea comunității române	Număr beneficiari	Buget local POIDS POEO	2021-2027

7	Crearea unui sistem de servicii sociale pentru persoane vârstnice, persoane cu dizabilități, victime ale violenței domestice, persoane devaforizate	Adăpost și consiliere pentru victimele violenței domestice	Suprafață amenajată Capacitate adăpost	Buget local POIDS	2021-2027
8	Crearea unui sistem de servicii sociale pentru persoane vârstnice, persoane cu dizabilități, victime ale violenței domestice, persoane devaforizate	Proiect privind asistarea copiilor cu părinți plecați în străinătate	Număr programe de asistare Număr copii asistați	Buget local POIDS	2021-2027
9	Crearea unui sistem de servicii sociale pentru persoane vârstnice, persoane cu dizabilități, victime ale violenței domestice, persoane devaforizate	Serviciu de îngrijire la domiciliu a vârstnicilor	Număr programe de asistare Număr vârstnici asistați	Buget local POIDS	2021-2027
10		Înființare azi de bătrâni	Număr beneficiari	Buget local	2021-2027

				POIDS Parteneriat public - privat	
--	--	--	--	--------------------------------------	--

## VI. CAPACITATE ADMINISTRATIVĂ

Nr. crt.	Obiectiv specific	Proiecte	Indicatori de evaluare	Surse de finanțare	Perioadă implementare
1	Creșterea gradului de transparență la nivelul administrației publice locale	Reconstrucția site-ului WEB oficial al institutiei: <a href="https://primaria-mihaesti-ag.ro/">https://primaria-mihaesti-ag.ro/</a>	Site WEB	Buget local	2021-2027
2	Creșterea gradului de transparență la nivelul administrației publice locale	Implementarea Monitorului Oficial Local (Conform PROCEDURII din 3 iulie 2019 aprobată prin ORDONANȚA DE URGENȚĂ nr. 57 din 3 iulie 2019, publicată în Monitorul Oficial, Partea I, nr. 555 din 5 iulie 2019)	Număr acte administrative publicate Număr beneficiari	Buget local	2021-2027
3	Dotarea cu tehnologie IT modernă și performantă care să	Achiziție și punere în funcțiune de echipamente performante de tehnică de	Număr și valoare echipamente Număr beneficiari	Buget local PNRR	2021-2027

	<p>permite informatizarea Primăriei Comunei Mihăești – Sistem informatic integrat de management documente, arhivare electronică, sistem teleconferință și vot electronic</p>	<p>calcul (calculatoare, imprimante multifuncționale etc.)</p>			
4	<p>Simplificarea procedurilor birocratice și administrative pentru cetățeni și mediul de afaceri, prin încurajarea furnizării și utilizării e-guvernării</p>	<p>Achiziția și utilizarea de softuri performante pentru furnizarea de servicii de calitate către cetățeni și reducerea timpului de soluționare a solicitărilor acestora</p>	<p>Număr și valoare softuri Număr cetățeni deserviți Termen de soluționare cereri</p>	<p>Buget local POR 2021-2027 PNRR</p>	<p>2021-2027</p>
5	<p>Simplificarea procedurilor birocratice și administrative pentru cetățeni și mediul de afaceri, prin încurajarea</p>	<p>Implementare sistem informatic GIS (urbanism)</p>	<p>Număr și valoare soft Număr cetățeni deserviți Termen de soluționare cereri</p>	<p>Buget local POR 2021-2027 PNRR</p>	

	furnizării și utilizării e-guvernării				
6	Dotarea cu echipamente a serviciilor publice din cadrul primăriei.	Achiziția de masini si echipamente specifice pentru activitatea serviciilor publice din cadrul Primăriei Mihăești	Număr și valoare echipamente Număr beneficiari	Buget local  PNDR GAL DC	2021-2027
7	Dezvoltarea competențelor și cunoștințelor personalului din administrația publică locală (inclusiv decidenții politici)	Programe de instruire și perfecționare profesională anuală	Număr programe de instruire Număr beneficiari	Buget local PNRR	2021-2027
8	Dezvoltarea competențelor și cunoștințelor personalului din administrația publică locală (inclusiv decidenții politici)	Organizare de schimburi de experiență cu alte autorități și instituții publice la nivel județean, național și european	Număr activități Număr participanți	Buget local Citizens, Equality, Rights and Values programme	2021-2027
9	Instruirea și certificarea specialiștilor în	Realizarea de cursuri de instruire în managementul	Număr programe de instruire	Buget local	2021-2027

atragera de finanțări nerambursabile și implementarea de proiecte	proiectelor	Număr beneficiari		
-------------------------------------------------------------------	-------------	-------------------	--	--

## FIȘE PROIECT

1.	<b>Titlul proiectului</b>	<b>Amenajare acostamente, santuri betonate si rigole in comuna Mihaesti, judetul Arges</b>
2.	<b>Localizarea proiectului</b>	Comuna Mihaesti, judetul Arges
3.	<b>Beneficiarul proiectului/ Parteneri (dacă este cazul)</b>	UAT Comuna Mihaesti
4.	<b>Impactul estimat al proiectului</b> (modificări socio-economice ca urmare a implementării proiectului)	Implementarea proiectului va contribui la stabilizarea corpului drumului, colectarea, dirijarea și evacuarea controlată a apelor de suprafață, inclusiv impermeabilizarea suprafeței drumului și asigurarea unor condiții optime de circulație.
5.	<b>Domeniul de intervenție</b> (de exemplu): <ul style="list-style-type: none"> <li>✓ Infrastructura de transport;</li> <li>✓ Infrastructura de utilități (alimentare cu apă potabilă, canalizare/apă menajeră, gaze naturale, energie electrică, energie termică);</li> <li>✓ Infrastructura de sănătate și pentru servicii sociale (spitale, situații de urgență, centre sociale etc);</li> <li>✓ Infrastructura educațională;</li> <li>✓ Competitivitate economică, CDI;</li> <li>✓ Resurse umane, piața muncii, servicii sociale;</li> <li>✓ Agricultură și dezvoltare rurală;</li> </ul>	Infrastructura de transport

	<ul style="list-style-type: none"> <li>✓ Infrastructura de turism și patrimoniu cultural;</li> <li>✓ Dezvoltare urbană (regenerare urbană, achiziționare mijloace de transport public urban, străzi locale, zone pietonale, piste pentru biciclete, sisteme de închiriere biciclete, smart city, park&amp;ride etc.);</li> <li>✓ Protecția mediului și eficiență energetică;</li> <li>✓ Altul.....</li> </ul>	
<b>6.</b>	<b>Obiective</b>	<ul style="list-style-type: none"> <li>- creșterea mobilității locuitorilor;</li> <li>- reducerea semnificativă a timpului de circulație și creșterea gradului de siguranță al acestuia;</li> <li>- prevenirea eroziunii drumurilor prin crearea de santuri de scurgere a apelor pluviale de pe platforma drumului;</li> <li>- asigurarea unor condiții optime de circulație.</li> </ul>
<b>7.</b>	<b>Calendar orientativ</b> (durata estimată pentru implementarea proiectului)	2021-2027
<b>8.</b>	<b>Buget estimat, Euro</b>	1.900.000
<b>9.</b>	<b>Surse de finanțare preconizate</b>	CNI SA; buget local
<b>10.</b>	<b>Activități de pregătire necesare și sursele posibile de finanțare ale acestora</b>	Documentație tehnico economică fază SF, expertiză tehnică, studiu geotehnic, ridicări topografice, documentații avizate și acorduri
<b>11.</b>	<b>Activități ce vor fi realizate în cadrul proiectului</b>	<ul style="list-style-type: none"> <li>- servicii de întocmire proiect tehnic și detalii de execuție;</li> <li>- asistență tehnică din partea proiectantului;</li> <li>- execuție lucrări;</li> <li>- servicii dirigenție de șantier</li> </ul>
<b>12</b>	<b>Gradul de maturitate al proiectului</b> - existența unor studii preliminare:	-

	<ul style="list-style-type: none"> <li>✓ studiu de pre-fezabilitate;</li> <li>✓ studiu de fezabilitate;</li> <li>✓ proiect tehnic si detalii de executie;</li> <li>✓ studii de piață/ studiu de oportunitate;</li> <li>✓ studii de marketing;</li> <li>✓ sondaje;</li> <li>✓ proiect identificat in Strategie (fara documente suport);</li> <li>✓ altele (specificați);</li> </ul>	
<b>13</b>	<b>Aspecte relevante:</b> <b>Dreptul de proprietate asupra terenurilor sau clădirilor</b> (dacă este cazul)	Terenurile fac parte din domeniul public al UAT Mihaesti.
<b>14</b>	<b>Aspecte legale care necesită soluționare</b> (dacă este cazul)	

<b>1.</b>	<b>Titlul proiectului</b>	<b>Amenajare locuri de joaca in comuna Mihaesti, judetul Arges</b>
<b>2.</b>	<b>Localizarea proiectului</b>	Comuna Mihaesti, judetul Arges
<b>3.</b>	<b>Beneficiarul proiectului/ Parteneri</b> (dacă este cazul)	UAT Comuna Mihaesti
<b>4.</b>	<b>Impactul estimat al proiectului</b> (modificări socio-economice ca urmare a implementarii proiectului)	Implementarea proiectului va contribui la amenajarea unor zone destinate activitatilor de joaca in aer liber, care vor avea ca efect imbunatatirea calitatii vietii si cresterea standardelor de viata ale locuitorilor, precum si readucerea copiilor intr-un cadru cat mai natural, in scopul dezvoltarii armonioase a acestora si combaterii sedentarismului.



5.	<p><b>Domeniul de intervenție</b> (de exemplu):</p> <ul style="list-style-type: none"> <li>✓ Infrastructura de transport;</li> <li>✓ Infrastructura de utilități (alimentare cu apă potabilă, canalizare/apă menajeră, gaze naturale, energie electrică, energie termică);</li> <li>✓ Infrastructura de sănătate și pentru servicii sociale (spitale, situații de urgență, centre sociale etc);</li> <li>✓ Infrastructura educațională;</li> <li>✓ Competitivitate economică, CDI;</li> <li>✓ Resurse umane, piața muncii, servicii sociale;</li> <li>✓ Agricultură și dezvoltare rurală;</li> <li>✓ Infrastructura de turism și patrimoniu cultural;</li> <li>✓ Dezvoltare urbană (regenerare urbană, achiziționare mijloace de transport public urban, străzi locale, zone pietonale, piste pentru biciclete, sisteme de închiriere biciclete, smart city, park&amp;ride etc.);</li> <li>✓ Protecția mediului și eficiență energetică;</li> <li>✓ Altul.....</li> </ul>	Dezvoltare rurala
6.	<b>Obiective</b>	<ul style="list-style-type: none"> <li>- dezvoltarea armonioasa a copiilor, atat din punct de vedere fizic, cat si din punct de vedere social;</li> <li>- asigurarea cadrului necesar practicarii activitatilor in aer liber;</li> <li>- combaterea sedentarismului;</li> <li>- imbunatatirea calitatii vietii si cresterea standardelor de viata ale locuitorilor;</li> </ul>
7.	<b>Calendar orientativ</b> (durata estimată pentru implementarea proiectului)	2021-2027
8.	<b>Buget estimat, Euro</b>	125.000

9.	<b>Surse de finanțare preconizate</b>	CNI SA; buget local
10.	<b>Activități de pregătire necesare și sursele posibile de finanțare ale acestora</b>	Documentatie tehnico economica faza SF, studiu geotehnic, ridicari topografice, documentatii avize si acorduri
11.	<b>Activități ce vor fi realizate în cadrul proiectului</b>	- servicii de intocmire proiect tehnic si detalii de executie; - asistenta tehnica din partea proiectantului; - executie lucrari; - servicii dirigenție de santier
12	<b>Gradul de maturitate al proiectului</b> - existența unor studii preliminare: <ul style="list-style-type: none"> <li>✓ studiu de pre-fezabilitate;</li> <li>✓ studiu de fezabilitate;</li> <li>✓ proiect tehnic si detalii de executie;</li> <li>✓ studii de piață/ studiu de oportunitate;</li> <li>✓ studii de marketing;</li> <li>✓ sondaje;</li> <li>✓ proiect identificat in Strategie (fara documente suport);</li> <li>✓ altele (specificați);</li> </ul>	-
13	<b>Aspecte relevante:</b> <b>Dreptul de proprietate asupra terenurilor sau clădirilor</b> (dacă este cazul)	Terenurile fac parte din domeniul public al UAT Mihaesti.
14	<b>Aspecte legale care necesită soluționare</b> (dacă este cazul)	
1.	<b>Titlul proiectului</b>	<b>Amenajare parc industrial in comuna Mihaesti, judetul Arges</b>

2.	<b>Localizarea proiectului</b>	Comuna Mihaesti, judetul Arges
3.	<b>Beneficiarul proiectului/ Parteneri</b> (dacă este cazul)	UAT Comuna Mihaesti
4.	<b>Impactul estimat al proiectului</b> (modificări socio-economice ca urmare a implementarii proiectului)	Implementarea proiectului va contribui la cresterea nivelului de trai al locuitorilor, atragerea investitorilor, crearea de locuri de munca.
5.	<p><b>Domeniul de intervenție</b> (de exemplu):</p> <ul style="list-style-type: none"> <li>✓ Infrastructura de transport;</li> <li>✓ Infrastructura de utilități (alimentare cu apă potabilă, canalizare/apă menajeră, gaze naturale, energie electrică, energie termică);</li> <li>✓ Infrastructura de sănătate și pentru servicii sociale (spitale, situații de urgență, centre sociale etc);</li> <li>✓ Infrastructura educațională;</li> <li>✓ Competitivitate economică, CDI;</li> <li>✓ Resurse umane, piața muncii, servicii sociale;</li> <li>✓ Agricultură și dezvoltare rurală;</li> <li>✓ Infrastructura de turism și patrimoniu cultural;</li> <li>✓ Dezvoltare urbană (regenerare urbană, achiziționare mijloace de transport public urban, străzi locale, zone pietonale, piste pentru biciclete, sisteme de închiriere biciclete, smart city, park&amp;ride etc.);</li> <li>✓ Protecția mediului și eficiență energetică;</li> <li>✓ Altul.....</li> </ul>	Dezvoltare rurala

6.	<b>Obiective</b>	- dezvoltarea localitatii prin atragerea investitorilor si crearea de locuri de munca; - imbunatatirea calitatii vietii si cresterea standardelor de viata ale locuitorilor;
7.	<b>Calendar orientativ</b> (durata estimată pentru implementarea proiectului)	2021-2027
8.	<b>Buget estimat, Euro</b>	7.000.000
9.	<b>Surse de finanțare preconizate</b>	PNRR; buget local
10.	<b>Activități de pregătire necesare și sursele posibile de finanțare ale acestora</b>	Parteneriat public-privat; avize si acorduri
11.	<b>Activități ce vor fi realizate în cadrul proiectului</b>	- servicii de intocmire documentatii tehnico-economice; - executie lucrari privind realizarea de ecosisteme antreprenoriale in parteneriat IMM-uri si Autoritate Publica Locala(tehnopoluri/parcuri industriale/parcuri de specializare inteligenta si alte conglomerate ale structurilor de afaceri);
12.	<b>Gradul de maturitate al proiectului</b> - existența unor studii preliminare: <ul style="list-style-type: none"> <li>✓ studiu de pre-fezabilitate;</li> <li>✓ studiu de fezabilitate;</li> <li>✓ proiect tehnic si detalii de executie;</li> <li>✓ studii de piață/ studiu de oportunitate;</li> <li>✓ studii de marketing;</li> <li>✓ sondaje;</li> <li>✓ proiect identificat in Strategie (fara documente suport);</li> </ul>	-

	✓ altele (specificați);	
13	<b>Aspecte relevante:</b> <b>Dreptul de proprietate asupra terenurilor sau clădirilor</b> (dacă este cazul)	Terenurile fac parte din domeniul public al UAT Mihaesti.
14	<b>Aspecte legale care necesită soluționare</b> (dacă este cazul)	

1.	<b>Titlul proiectului</b>	<b>Amenajare piata de desfacere pentru produsele traditionale in comuna Mihaesti, judetul Arges</b>
2.	<b>Localizarea proiectului</b>	Comuna Mihaesti, judetul Arges
3.	<b>Beneficiarul proiectului/ Parteneri</b> (dacă este cazul)	UAT Comuna Mihaesti
4.	<b>Impactul estimat al proiectului</b> (modificări socio-economice ca urmare a implementarii proiectului)	Implementarea proiectului va contribui la cresterea nivelului de trai al locuitorilor, stimularea activitatilor agricole si sustinerea producatorilor de produse traditionale in vederea comercializarii acestora.
5.	<b>Domeniul de intervenție</b> (de exemplu): <ul style="list-style-type: none"> <li>✓ Infrastructura de transport;</li> <li>✓ Infrastructura de utilități (alimentare cu apă potabilă, canalizare/apă menajeră, gaze naturale, energie electrică, energie termică);</li> <li>✓ Infrastructura de sănătate și pentru servicii sociale (spitale, situații de urgență, centre sociale etc);</li> <li>✓ Infrastructura educațională;</li> <li>✓ Competitivitate economică, CDI;</li> </ul>	Dezvoltare rurala

	<ul style="list-style-type: none"> <li>✓ Resurse umane, piața muncii, servicii sociale;</li> <li>✓ Agricultură și dezvoltare rurală;</li> <li>✓ Infrastructura de turism și patrimoniu cultural;</li> <li>✓ Dezvoltare urbană (regenerare urbană, achiziționare mijloace de transport public urban, străzi locale, zone pietonale, piste pentru biciclete, sisteme de închiriere biciclete, smart city, park&amp;ride etc.);</li> <li>✓ Protecția mediului și eficiență energetică;</li> <li>✓ Altul.....</li> </ul>	
<b>6.</b>	<b>Obiective</b>	<ul style="list-style-type: none"> <li>- dezvoltarea economica a comunei prin infiintarea unei piete de desfacere a produselor traditionale ;</li> <li>- imbunatatirea calitatii vietii si cresterea standardelor de viata ale locuitorilor;</li> </ul>
<b>7.</b>	<b>Calendar orientativ</b> (durata estimată pentru implementarea proiectului)	2021-2027
<b>8.</b>	<b>Buget estimat, Euro</b>	150.000
<b>9.</b>	<b>Surse de finanțare preconizate</b>	buget local; fonduri UE
<b>10.</b>	<b>Activități de pregătire necesare și sursele posibile de finanțare ale acestora</b>	Documentatie tehnico-economica faza SF, avize si autorizatii
<b>11.</b>	<b>Activități ce vor fi realizate în cadrul proiectului</b>	<ul style="list-style-type: none"> <li>- servicii de intocmire documentatii tehnico-economice;</li> <li>- executie lucrari privind amenajarea unei piete de desfacere pentru produsele traditionale din comuna Mihaesti;</li> </ul>

12	<p><b>Gradul de maturitate al proiectului</b> - existența unor studii preliminare:</p> <ul style="list-style-type: none"> <li>✓ studiu de pre-fezabilitate;</li> <li>✓ studiu de fezabilitate;</li> <li>✓ proiect tehnic si detalii de executie;</li> <li>✓ studii de piață/ studiu de oportunitate;</li> <li>✓ studii de marketing;</li> <li>✓ sondaje;</li> <li>✓ proiect identificat in Strategie (fara documente suport);</li> <li>✓ altele (specificați);</li> </ul>	-
13	<p><b>Aspecte relevante:</b></p> <p><b>Dreptul de proprietate asupra terenurilor sau clădirilor</b> (dacă este cazul)</p>	Terenurile fac parte din domeniul public al UAT Mihaesti.
14	<p><b>Aspecte legale care necesită soluționare</b> (dacă este cazul)</p>	

1.	<b>Titlul proiectului</b>	<b>Amenajare piste de biciclete in comuna Mihaesti, judetul Arges</b>
2.	<b>Localizarea proiectului</b>	Comuna Mihaesti, judetul Arges
3.	<b>Beneficiarul proiectului/ Parteneri</b> (dacă este cazul)	UAT Comuna Mihaesti
4.	<b>Impactul estimat al proiectului</b> (modificări socio-economice ca urmare a implementarii proiectului)	Implementarea proiectului va contribui la dezvoltarea rurala a localitatii si adaptarea la standardele europene prin imbunatatirea infrastructurii de circulatie pentru biciclisti si cresterea sigurantei in trafic a acestora.

5.	<p><b>Domeniul de intervenție</b> (de exemplu):</p> <ul style="list-style-type: none"> <li>✓ Infrastructura de transport;</li> <li>✓ Infrastructura de utilități (alimentare cu apă potabilă, canalizare/apă menajeră, gaze naturale, energie electrică, energie termică);</li> <li>✓ Infrastructura de sănătate și pentru servicii sociale (spitale, situații de urgență, centre sociale etc);</li> <li>✓ Infrastructura educațională;</li> <li>✓ Competitivitate economică, CDI;</li> <li>✓ Resurse umane, piața muncii, servicii sociale;</li> <li>✓ Agricultură și dezvoltare rurală;</li> <li>✓ Infrastructura de turism și patrimoniu cultural;</li> <li>✓ Dezvoltare urbană (regenerare urbană, achiziționare mijloace de transport public urban, străzi locale, zone pietonale, piste pentru biciclete, sisteme de închiriere biciclete, smart city, park&amp;ride etc.);</li> <li>✓ Protecția mediului și eficiență energetică;</li> <li>✓ Altul.....</li> </ul>	Dezvoltare rurala
6.	<b>Obiective</b>	<ul style="list-style-type: none"> <li>- creșterea siguranței în trafic a bicicliștilor și pietonilor în vecinătatea arterelor de circulație existente;</li> <li>- diminuarea efectelor poluării aerului asupra mediului și sănătății populației cauzate de emisiile de gaze de eșapament de la autovehicule.;</li> <li>- dezvoltarea rurala a localitatii;</li> </ul>



7.	<b>Calendar orientativ</b> (durata estimată pentru implementarea proiectului)	2021-2027
8.	<b>Buget estimat, Euro</b>	500.000
9.	<b>Surse de finanțare preconizate</b>	POR Sud Muntenia 2021-2027; PNRR
10.	<b>Activități de pregătire necesare și sursele posibile de finanțare ale acestora</b>	Documentatie tehnico economica faza SF, ridicari topografice, documentatii avize si acorduri
11.	<b>Activități ce vor fi realizate în cadrul proiectului</b>	<ul style="list-style-type: none"> <li>- servicii de intocmire proiect tehnic si detalii de executie;</li> <li>- asistenta tehnica din partea proiectantului;</li> <li>- executie lucrari;</li> <li>- servicii dirigentie de santier</li> </ul>
12.	<b>Gradul de maturitate al proiectului - existența unor studii preliminare:</b> <ul style="list-style-type: none"> <li>✓ studiu de pre-fezabilitate;</li> <li>✓ studiu de fezabilitate;</li> <li>✓ proiect tehnic si detalii de executie;</li> <li>✓ studii de piață/ studiu de oportunitate;</li> <li>✓ studii de marketing;</li> <li>✓ sondaje;</li> <li>✓ proiect identificat in Strategie (fara documente suport);</li> <li>✓ altele (specificați);</li> </ul>	-
13.	<b>Aspecte relevante:</b>	Terenurile fac parte din domeniul public al UAT Mihaesti.

	<b>Dreptul de proprietate asupra terenurilor sau clădirilor</b> (dacă este cazul)	
<b>14</b>	<b>Aspecte legale care necesită soluționare</b> (dacă este cazul)	

<b>1.</b>	<b>Titlul proiectului</b>	<b>Modernizare rețea de drumuri comunale în satele Mihaești, Draghici și Furnicosi din comuna Mihaești, județul Argeș</b>
<b>2.</b>	<b>Localizarea proiectului</b>	Satele Mihaești, Draghici și Furnicosi din comuna Mihaești, județul Argeș
<b>3.</b>	<b>Beneficiarul proiectului/ Parteneri</b> (dacă este cazul)	UAT Comuna Mihaești
<b>4.</b>	<b>Impactul estimat al proiectului</b> (modificări socio-economice ca urmare a implementării proiectului)	- dezvoltarea economică și socială a spațiului rural; - creșterea nivelului de viață rurală și asigurarea unor condiții de viață adecvate; - dezvoltarea activităților sociale, culturale, economice și implicit crearea de oportunități ocupationale.
<b>5.</b>	<b>Domeniul de intervenție</b> (de exemplu): <ul style="list-style-type: none"> <li>✓ Infrastructura de transport;</li> <li>✓ Infrastructura de utilități (alimentare cu apă potabilă, canalizare/apă menajeră, gaze naturale, energie electrică, energie termică);</li> <li>✓ Infrastructura de sănătate și pentru servicii sociale (spitale, situații de urgență, centre sociale etc);</li> <li>✓ Infrastructura educațională;</li> <li>✓ Competitivitate economică, CDI;</li> <li>✓ Resurse umane, piața muncii, servicii sociale;</li> <li>✓ Agricultură și dezvoltare rurală;</li> <li>✓ Infrastructura de turism și patrimoniu cultural;</li> <li>✓ Dezvoltare urbană (regenerare urbană, achiziționare mijloace de transport public urban, străzi locale, zone</li> </ul>	Infrastructura de transport

	<p>pietonale, piste pentru biciclete, sisteme de închiriere biciclete, smart city, park&amp;ride etc.);</p> <ul style="list-style-type: none"> <li>✓ Protecția mediului și eficiență energetică;</li> <li>✓ Altul.....</li> </ul>	
<b>6.</b>	<b>Obiective</b>	<ul style="list-style-type: none"> <li>- dezvoltarea locala in zonele rurale, prin modernizarea infrastructurii rutiere;</li> <li>- asigurarea accesului locuitorilor la drumurile comunale din zona;</li> <li>- realizarea unor drumuri care sa corespunda cerintelor de trafic rutier actuale si de perspectiva si sa asigure siguranta circulatiei;</li> <li>- crearea premiselor unor noi oportunitati pentru populatie, agentii economici si colectivitatile locale si realizarea unor legaturi eficiente intre centre urbane si regiuni periferice;</li> <li>- reducerea si limitarea impactului negativ asupra mediului.</li> </ul>
<b>7.</b>	<b>Calendar orientativ</b> (durata estimată pentru implementarea proiectului)	2021-2027
<b>8.</b>	<b>Buget estimat, Euro</b>	1.318.018
<b>9.</b>	<b>Surse de finanțare preconizate</b>	Finantare CNI SA, PNRR, buget local
<b>10.</b>	<b>Activități de pregătire necesare și sursele posibile de finanțare ale acestora</b>	Intocmire studii de specialitate: ridicari topografice, studiu geotehnic, documentatie de avizare a lucrarilor de interventii (DALI), expertiza tehnica, proiect tehnic si detalii de executie, documentatii avize, acorduri, autorizatii, servicii de consultanta
<b>11.</b>	<b>Activități ce vor fi realizate în cadrul proiectului</b>	<ul style="list-style-type: none"> <li>- servicii de proiectare tehnica;</li> <li>- asistenta tehnica din partea proiectantului;</li> <li>- executie lucrari: terasamente (sapaturi la santuri, umpluturi la drum si acostamente, finisari taluzuri); drum (strat de fundatie inferior din balast, strat de fundatie superior din piatra sparta, amorsare, asternere imbracaminte asfaltica); podete tubulare, rigole;</li> <li>- servicii dirigentie de santier</li> </ul>

12	<p><b>Gradul de maturitate al proiectului</b> - existența unor studii preliminare:</p> <ul style="list-style-type: none"> <li>✓ studiu de pre-fezabilitate;</li> <li>✓ studiu de fezabilitate;</li> <li>✓ proiect tehnic si detalii de executie;</li> <li>✓ studii de piață/ studiu de oportunitate;</li> <li>✓ studii de marketing;</li> <li>✓ sondaje;</li> <li>✓ proiect identificat in Strategie (fara documente suport);</li> <li>✓ altele (specificați);</li> </ul>	Pana in prezent, nu au fost intocmite studii preliminare.
13	<p><b>Aspecte relevante:</b></p> <p><b>Dreptul de proprietate asupra terenurilor sau clădirilor</b> (dacă este cazul)</p>	Terenurile fac parte din domeniul public al UAT Mihaesti
14	<p><b>Aspecte legale care necesită soluționare</b> (dacă este cazul)</p>	

1.	<b>Titlul proiectului</b>	<b>Modernizare retea de drumuri comunale in satele Valea Popii si Vacarea din comuna Mihaesti, judetul Arges</b>
2.	<b>Localizarea proiectului</b>	Sat Valea Popii si sat Vacarea, comuna Mihaesti, judetul Arges
3.	<b>Beneficiarul proiectului/ Parteneri</b> (dacă este cazul)	UAT Comuna Mihaesti
4.	<b>Impactul estimat al proiectului</b> (modificări socio-economice ca urmare a implementarii proiectului)	<ul style="list-style-type: none"> <li>- dezvoltarea economica si sociala a spatiului rural;</li> <li>- cresterea nivelului de viata rural si asigurarea unor conditii de viata adecvate;</li> <li>- dezvoltarea activitatilor sociale, culturale, economice si implicit crearea de oportunitati ocupationale.</li> </ul>

5.	<p><b>Domeniul de intervenție</b> (de exemplu):</p> <ul style="list-style-type: none"> <li>✓ Infrastructura de transport;</li> <li>✓ Infrastructura de utilități (alimentare cu apă potabilă, canalizare/apă menajeră, gaze naturale, energie electrică, energie termică);</li> <li>✓ Infrastructura de sănătate și pentru servicii sociale (spitale, situații de urgență, centre sociale etc);</li> <li>✓ Infrastructura educațională;</li> <li>✓ Competitivitate economică, CDI;</li> <li>✓ Resurse umane, piața muncii, servicii sociale;</li> <li>✓ Agricultură și dezvoltare rurală;</li> <li>✓ Infrastructura de turism și patrimoniu cultural;</li> <li>✓ Dezvoltare urbană (regenerare urbană, achiziționare mijloace de transport public urban, străzi locale, zone pietonale, piste pentru biciclete, sisteme de închiriere biciclete, smart city, park&amp;ride etc.);</li> <li>✓ Protecția mediului și eficiență energetică;</li> <li>✓ Altul.....</li> </ul>	Infrastructura de transport
6.	<b>Obiective</b>	<ul style="list-style-type: none"> <li>- dezvoltarea locala in zonele rurale, prin modernizarea infrastructurii rutiere;</li> <li>- asigurarea accesului locuitorilor la drumurile comunale din zona;</li> <li>- realizarea unor drumuri care sa corespunda cerintelor de trafic rutier actuale si de perspectiva si sa asigure siguranta circulatiei;</li> <li>- crearea premiselor unor noi oportunitati pentru populatie, agentii economici si colectivitatile locale si realizarea unor legaturi eficiente între centre urbane si regiuni periferice;</li> <li>- reducerea si limitarea impactului negativ asupra mediului.</li> </ul>
7.	<b>Calendar orientativ</b> (durata estimată pentru implementarea proiectului)	2021-2027

<b>8.</b>	<b>Buget estimat, Euro</b>	1.050.000
<b>9.</b>	<b>Surse de finanțare preconizate</b>	Finantare CNI SA, PNRR, buget local
<b>10.</b>	<b>Activități de pregătire necesare și sursele posibile de finanțare ale acestora</b>	Intocmire studii de specialitate: ridicari topografice, studiu geotehnic, documentatie de avizare a lucrarilor de interventii (DALI), expertiza tehnica, proiect tehnic si detalii de executie, documentatii avize, acorduri, autorizatii, servicii de consultanta
<b>11.</b>	<b>Activități ce vor fi realizate în cadrul proiectului</b>	<ul style="list-style-type: none"> <li>- servicii de proiectare tehnica;</li> <li>- asistenta tehnica din partea proiectantului;</li> <li>- executie lucrari: terasamente (sapaturi la santuri, umpluturi la drum si acostamente, finisari taluzuri); drum (strat de fundatie inferior din balast, strat de fundatie superior din piatra sparta, amorsare, asternere imbracaminte asfaltica); podete tubulare, rigole;</li> <li>- servicii dirigentie de santier</li> </ul>
<b>12.</b>	<b>Gradul de maturitate al proiectului - existența unor studii preliminare:</b> <ul style="list-style-type: none"> <li>✓ studiu de pre-fezabilitate;</li> <li>✓ studiu de fezabilitate;</li> <li>✓ proiect tehnic si detalii de executie;</li> <li>✓ studii de piață/ studiu de oportunitate;</li> <li>✓ studii de marketing;</li> <li>✓ sondaje;</li> <li>✓ proiect identificat in Strategie (fara documente suport);</li> <li>✓ altele (specificați);</li> </ul>	Pana in prezent, nu au fost intocmite studii preliminare.
<b>13.</b>	<b>Aspecte relevante:</b> <b>Dreptul de proprietate asupra terenurilor sau clădirilor (dacă este cazul)</b>	Terenurile fac parte din domeniul public al UAT Mihaesti

14	Aspecte legale care necesită soluționare (dacă este cazul)	
----	------------------------------------------------------------	--

1.	Titlul proiectului	<b>Construire Scoala Generala clasele I-VIII sat Mihaesti, comuna Mihaesti, judetul Arges</b>
2.	Localizarea proiectului	Comuna Mihaesti, judetul Arges
3.	Beneficiarul proiectului/ Parteneri (dacă este cazul)	UAT Comuna Mihaesti
4.	<b>Impactul estimat al proiectului</b> (modificări socio-economice ca urmare a implementarii proiectului)	Asigurarea conditiilor de desfasurare a procesului educational la nivelul comunei Mihaesti, conform normativelor europene, cresterea nivelului de educatie si a numarului de copii care isi efectueaza studiile in cadrul scolii.
5.	<b>Domeniul de intervenție</b> (de exemplu): <ul style="list-style-type: none"> <li>✓ Infrastructura de transport;</li> <li>✓ Infrastructura de utilități (alimentare cu apă potabilă, canalizare/apă menajeră, gaze naturale, energie electrică, energie termică);</li> <li>✓ Infrastructura de sănătate și pentru servicii sociale (spitale, situații de urgență, centre sociale etc);</li> <li>✓ Infrastructura educațională;</li> <li>✓ Competitivitate economică, CDI;</li> <li>✓ Resurse umane, piața muncii, servicii sociale;</li> </ul>	Infrastructura educationala

	<ul style="list-style-type: none"> <li>✓ Agricultură și dezvoltare rurală;</li> <li>✓ Infrastructura de turism și patrimoniu cultural;</li> <li>✓ Dezvoltare urbană (regenerare urbană, achiziționare mijloace de transport public urban, străzi locale, zone pietonale, piste pentru biciclete, sisteme de închiriere biciclete, smart city, park&amp;ride etc.);</li> <li>✓ Protecția mediului și eficiență energetică;</li> <li>✓ Altul.....</li> </ul>	
<b>6.</b>	<b>Obiective</b>	<ul style="list-style-type: none"> <li>- dezvoltarea și îmbunătățirea infrastructurii școlare la nivelul comunei Mihaesti;</li> <li>- creșterea nivelului de educație și realizarea unui proces educațional în condiții de confort și siguranță;</li> <li>- respectarea normelor sanitare și de PSI impuse de legislația în vigoare;</li> <li>- creșterea gradului de participare la nivelul educației timpurii și învățământului obligatoriu.</li> </ul>
<b>7.</b>	<b>Calendar orientativ</b> (durata estimată pentru implementarea proiectului)	2021-2027
<b>8.</b>	<b>Buget estimat, Euro</b>	630.000
<b>9.</b>	<b>Surse de finanțare preconizate</b>	CNI SA; PNRR; POR Sud-Muntenia
<b>10.</b>	<b>Activități de pregătire necesare și sursele posibile de finanțare ale acestora</b>	- actualizare documentație tehnico-economică faza PT întocmită pentru obiectivul de investiții.
<b>11.</b>	<b>Activități ce vor fi realizate în cadrul proiectului</b>	<ul style="list-style-type: none"> <li>- servicii de întocmire proiect tehnic și detalii de execuție;</li> <li>- asistență tehnică din partea proiectantului;</li> <li>- execuție lucrări: construire școală cu regim de înălțime parter și etaj, acoperiș tip șarpanta din lemn cu înveliș din tablă tip</li> </ul>



		Lindab; finisaje interioare si exterioare; instalatii electrice, sanitare, termice. - servicii dirigenție de santier.
12	<b>Gradul de maturitate al proiectului</b> - existența unor studii preliminare: <ul style="list-style-type: none"> <li>✓ studiu de pre-fezabilitate;</li> <li>✓ studiu de fezabilitate;</li> <li>✓ proiect tehnic si detalii de executie;</li> <li>✓ studii de piață/ studiu de oportunitate;</li> <li>✓ studii de marketing;</li> <li>✓ sondaje;</li> <li>✓ proiect identificat in Strategie (fara documente suport);</li> <li>✓ altele (specificați);</li> </ul>	A fost intocmita documentatia tehnico-economica faza PT.
13	<b>Aspecte relevante:</b> <b>Dreptul de proprietate asupra terenurilor sau clădirilor</b> (dacă este cazul)	Terenul face parte din domeniul public al UAT Mihaesti.
14	<b>Aspecte legale care necesită soluționare</b> (dacă este cazul)	

1.	<b>Titlul proiectului</b>	<b>Dotare Dispensar Uman Mihaesti si amenajare curte interioara</b>
2.	<b>Localizarea proiectului</b>	Comuna Mihaesti, sat Mihaesti, judetul Arges
3.	<b>Beneficiarul proiectului/ Parteneri</b> (dacă este cazul)	UAT Comuna Mihaesti

4.	<b>Impactul estimat al proiectului</b> (modificări socio-economice ca urmare a implementării proiectului)	Implementarea proiectului va contribui la asigurarea unei infrastructuri de sanatare corespunzatoare la nivelul comunei Mihaesti.
5.	<b>Domeniul de intervenție</b> (de exemplu): <ul style="list-style-type: none"> <li>✓ Infrastructura de transport;</li> <li>✓ Infrastructura de utilități (alimentare cu apă potabilă, canalizare/apă menajeră, gaze naturale, energie electrică, energie termică);</li> <li>✓ Infrastructura de sănătate și pentru servicii sociale (spitale, situații de urgență, centre sociale etc);</li> <li>✓ Infrastructura educațională;</li> <li>✓ Competitivitate economică, CDI;</li> <li>✓ Resurse umane, piața muncii, servicii sociale;</li> <li>✓ Agricultură și dezvoltare rurală;</li> <li>✓ Infrastructura de turism și patrimoniu cultural;</li> <li>✓ Dezvoltare urbană (regenerare urbană, achiziționare mijloace de transport public urban, străzi locale, zone pietonale, piste pentru biciclete, sisteme de închiriere biciclete, smart city, park&amp;ride etc.);</li> <li>✓ Protecția mediului și eficiență energetică;</li> <li>✓ Altul.....</li> </ul>	Infrastructura de sanatare
6.	<b>Obiective</b>	- dezvoltarea infrastructurii de sanatare, in vederea imbunatatirii conditiilor de viata si asigurarii accesului cetatenilor la servicii medicale adecvate; - cresterea calitatii serviciilor de baza furnizate populatiei;
7.	<b>Calendar orientativ</b> (durata estimată pentru implementarea proiectului)	2021-2027

<b>8.</b>	<b>Buget estimat, Euro</b>	150.000
<b>9.</b>	<b>Surse de finanțare preconizate</b>	POS; PNRR; buget local
<b>10.</b>	<b>Activități de pregătire necesare și sursele posibile de finanțare ale acestora</b>	Documentatie tehnico-economica faza SF, acorduri, avize
<b>11.</b>	<b>Activități ce vor fi realizate în cadrul proiectului</b>	<ul style="list-style-type: none"> <li>- servicii de intocmire proiect tehnic si detalii de executie;</li> <li>- asistenta tehnica din partea proiectantului;</li> <li>- dotare Dispensar Uman si executie lucrari;</li> <li>- servicii dirigenție de santier</li> </ul>
<b>12.</b>	<b>Gradul de maturitate al proiectului - existența unor studii preliminare:</b> <ul style="list-style-type: none"> <li>✓ studiu de pre-fezabilitate;</li> <li>✓ studiu de fezabilitate;</li> <li>✓ proiect tehnic si detalii de executie;</li> <li>✓ studii de piață/ studiu de oportunitate;</li> <li>✓ studii de marketing;</li> <li>✓ sondaje;</li> <li>✓ proiect identificat in Strategie (fara documente suport);</li> <li>✓ altele (specificați);</li> </ul>	-
<b>13.</b>	<b>Aspecte relevante:</b>	Cladirea face parte din domeniul public al UAT Mihaesti.

	<b>Dreptul de proprietate asupra terenurilor sau clădirilor</b> (dacă este cazul)	
<b>14</b>	<b>Aspecte legale care necesită soluționare</b> (dacă este cazul)	

<b>1.</b>	<b>Titlul proiectului</b>	<b>Achiziționare echipamente TIC in comuna Mihaesti, judetul Arges</b>
<b>2.</b>	<b>Localizarea proiectului</b>	Comuna Mihaesti, judetul Arges
<b>3.</b>	<b>Beneficiarul proiectului/ Parteneri</b> (dacă este cazul)	UAT Comuna Mihaesti – echipamentele achiziționate vor fi date spre folosinta unitatilor scolare din cadrul Scolii Gimnaziale Ion Iorgulescu Mihaesti.
<b>4.</b>	<b>Impactul estimat al proiectului</b> (modificări socio-economice ca urmare a implementarii proiectului)	Implementarea proiectului va contribui la desfasurarea in bune conditii a procesului educational atat pentru elevi, cat si pentru cadrele didactice in contextul crizei pandemice create de coronavirusul SARS-Cov2. Aceasta masura vizeaza interesul strategic national, acela de a asigura in bune conditii desfasurarea activitatilor didactice si a serviciului public de educatie.
<b>5.</b>	<b>Domeniul de intervenție</b> (de exemplu): <ul style="list-style-type: none"> <li>✓ Infrastructura de transport;</li> <li>✓ Infrastructura de utilități (alimentare cu apă potabilă, canalizare/apă menajeră, gaze naturale, energie electrică, energie termică);</li> <li>✓ Infrastructura de sănătate și pentru servicii sociale (spitale, situații de urgență, centre sociale etc);</li> <li>✓ Infrastructura educațională;</li> <li>✓ Competitivitate economică, CDI;</li> <li>✓ Resurse umane, piața muncii, servicii sociale;</li> </ul>	Infrastructura educationala

	<ul style="list-style-type: none"> <li>✓ Agricultură și dezvoltare rurală;</li> <li>✓ Infrastructura de turism și patrimoniu cultural;</li> <li>✓ Dezvoltare urbană (regenerare urbană, achiziționare mijloace de transport public urban, străzi locale, zone pietonale, piste pentru biciclete, sisteme de închiriere biciclete, smart city, park&amp;ride etc.);</li> <li>✓ Protecția mediului și eficiență energetică;</li> <li>✓ Altul.....</li> </ul>	
<b>6.</b>	<b>Obiective</b>	<p>- asigurarea accesului elevilor la mediul de învățare on-line prin dotarea cu echipamente mobile din domeniul tehnologiei informației de tipul tabletelor școlare, precum și a altor echipamente/dispozitive electronice, astfel încât orele de pregătire din timpul activităților didactice să se poată desfășura online;</p> <p>- activitățile didactice prin intermediul tehnologiei și al internetului urmăresc dezvoltarea competențelor beneficiarilor direcți ai educației, fixarea și consolidarea cunoștințelor, etc.</p>
<b>7.</b>	<b>Calendar orientativ</b> (durata estimată pentru implementarea proiectului)	2021-2022
<b>8.</b>	<b>Buget estimat, Euro</b>	185.477
<b>9.</b>	<b>Surse de finanțare preconizate</b>	Finanțare nerambursabilă FEDR prin POC – Axa Prioritară 2, Acțiunea 2.3.3; buget local
<b>10.</b>	<b>Activități de pregătire necesare și sursele posibile de finanțare ale acestora</b>	Servicii de consultanță cerere de finanțare și implementare proiect
<b>11.</b>	<b>Activități ce vor fi realizate în cadrul proiectului</b>	<p>- achiziționare 292 tablete școlare și alte echipamente IT: 55 laptopuri, 25 proiectoare, 25 ecrane de proiectie, 12 tablete grafice, 16 table interactive;</p> <p>- achiziție servicii de audit financiar;</p>

		- achizitie servicii de informare si publicitate.
12	<b>Gradul de maturitate al proiectului</b> - existența unor studii preliminare: <ul style="list-style-type: none"> <li>✓ studiu de pre-fezabilitate;</li> <li>✓ studiu de fezabilitate;</li> <li>✓ proiect tehnic si detalii de executie;</li> <li>✓ studii de piață/ studiu de oportunitate;</li> <li>✓ studii de marketing;</li> <li>✓ sondaje;</li> <li>✓ proiect identificat in Strategie (fara documente suport);</li> <li>✓ altele (specificați);</li> </ul>	A fost depusa cererea de finantare nr. 1746-233t/01.02.2021, in vederea obtinerii unei finantari neramburabile prin Programul Operational Competitivitate.
13	<b>Aspecte relevante:</b> <b>Dreptul de proprietate asupra terenurilor sau clădirilor</b> (dacă este cazul)	
14	<b>Aspecte legale care necesită soluționare</b> (dacă este cazul)	

1.	<b>Titlul proiectului</b>	<b>Extindere canalizare ape uzate menajere in satele Valea Popii si Vacarea din comuna Mihaesti, judetul Arges</b>
2.	<b>Localizarea proiectului</b>	Comuna Mihaesti, satele Valea Popii si Vacarea
3.	<b>Beneficiarul proiectului/ Parteneri</b> (dacă este cazul)	UAT Comuna Mihaesti
4.	<b>Impactul estimat al proiectului</b> (modificări socio-economice ca urmare a implementarii proiectului)	- asigurarea unui nivel de trai civilizatat, in conditii igienico-sanitare normale; - protejarea populatiei de eventualele imbolnaviri, asigurarea unor conditii de viata adecvate;

		- creșterea standardului de viață al locuitorilor și crearea unei perspective pentru atragerea de investitori în zonă, care să ducă la dezvoltarea economică a localității.
5.	<p><b>Domeniul de intervenție</b> (de exemplu):</p> <ul style="list-style-type: none"> <li>✓ Infrastructura de transport;</li> <li>✓ Infrastructura de utilități (alimentare cu apă potabilă, canalizare/apă menajeră, gaze naturale, energie electrică, energie termică);</li> <li>✓ Infrastructura de sănătate și pentru servicii sociale (spitale, situații de urgență, centre sociale etc);</li> <li>✓ Infrastructura educațională;</li> <li>✓ Competitivitate economică, CDI;</li> <li>✓ Resurse umane, piața muncii, servicii sociale;</li> <li>✓ Agricultură și dezvoltare rurală;</li> <li>✓ Infrastructura de turism și patrimoniu cultural;</li> <li>✓ Dezvoltare urbană (regenerare urbană, achiziționare mijloace de transport public urban, străzi locale, zone pietonale, piste pentru biciclete, sisteme de închiriere biciclete, smart city, park&amp;ride etc.);</li> <li>✓ Protecția mediului și eficiență energetică;</li> <li>✓ Altul.....</li> </ul>	Infrastructura de utilități – canalizare/apa menajeră
6.	<b>Obiective</b>	<p>Prin extinderea rețelei de canalizare, comunitatea locală va beneficia de o rețea de preluare a apelor uzate menajere, urmată de epurarea acestora în stația de epurare existentă, reducându-se astfel riscul declanșării de epidemii și boli și asigurându-se o protecție a solului, subsolului și apelor de suprafață.</p> <p>Implementarea obiectivului de investiții va conduce la evacuarea centralizată a apelor epurate la parametrii de calitate stipulați în legislația națională și va rezolva cerințele de dezvoltare ale comunității pentru o etapă de perspectivă, asigurându-se un grad</p>

		de civilizatie si sanatare in conformitate cu standardele europene in vigoare.
7.	<b>Calendar orientativ</b> (durata estimată pentru implementarea proiectului)	2021-2027
8.	<b>Buget estimat, Euro</b>	2.000.000
9.	<b>Surse de finanțare preconizate</b>	Finantare CNI SA, PNRR, buget local
10.	<b>Activități de pregătire necesare și sursele posibile de finanțare ale acestora</b>	Intocmire studii de specialitate: studiu geotehnic, studiu de fezabilitate, proiect tehnic si detalii de executie, documentatii avize, acorduri, autorizatii, servicii de consultanta.
11.	<b>Activități ce vor fi realizate în cadrul proiectului</b>	- servicii de proiectare tehnica; - asistenta tehnica din partea proiectantului; - executie lucrari: retea de canalizare menajera din tuburi din PVC; statii de pompare ape uzate; conducte de refulare apa uzata menajera; alimentare cu energie electrica; refacerea sistemului rutier; - servicii dirigentie de santier
12	<b>Gradul de maturitate al proiectului</b> - existența unor studii preliminare: <ul style="list-style-type: none"> <li>✓ studiu de pre-fezabilitate;</li> <li>✓ studiu de fezabilitate;</li> <li>✓ proiect tehnic si detalii de executie;</li> <li>✓ studii de piață/ studiu de oportunitate;</li> <li>✓ studii de marketing;</li> <li>✓ sondaje;</li> <li>✓ proiect identificat in Strategie (fara documente suport);</li> <li>✓ altele (specificați);</li> </ul>	Au fost intocmite ridicarile topografice.



13	<b>Aspecte relevante:</b> <b>Dreptul de proprietate asupra terenurilor sau clădirilor</b> (dacă este cazul)	Terenurile fac parte din domeniul public al UAT Mihaesti.
14	<b>Aspecte legale care necesită soluționare</b> (dacă este cazul)	

1.	<b>Titlul proiectului</b>	<b>Extindere rețea alimentare cu apă în comuna Mihaesti, județul Arges</b>
2.	<b>Localizarea proiectului</b>	Comuna Mihaesti, satele Draghici, Mihaesti, Rudeni, Valea Popii, Vacarea
3.	<b>Beneficiarul proiectului/ Parteneri</b> (dacă este cazul)	UAT Comuna Mihaesti
4.	<b>Impactul estimat al proiectului</b> (modificări socio-economice ca urmare a implementării proiectului)	<ul style="list-style-type: none"> <li>- asigurarea conformității cu legislația națională și europeană;</li> <li>- asigurarea unui nivel de trai civilizat, în condiții igienico-sanitare normale;</li> <li>- creșterea standardului de viață al locuitorilor și crearea unei perspective pentru atragerea de investitori în zona, care să ducă la dezvoltarea economică a localității;</li> <li>- asigurarea unui grad de civilizație și sănătate în conformitate cu standardele europene în vigoare</li> </ul>
5.	<b>Domeniul de intervenție</b> (de exemplu): <ul style="list-style-type: none"> <li>✓ Infrastructura de transport;</li> <li>✓ Infrastructura de utilități (alimentare cu apă potabilă, canalizare/apă menajeră, gaze naturale, energie electrică, energie termică);</li> <li>✓ Infrastructura de sănătate și pentru servicii sociale (spitale, situații de urgență, centre sociale etc);</li> <li>✓ Infrastructura educațională;</li> </ul>	Infrastructura de utilități – alimentare cu apă potabilă

	<ul style="list-style-type: none"> <li>✓ Competitivitate economică, CDI;</li> <li>✓ Resurse umane, piața muncii, servicii sociale;</li> <li>✓ Agricultură și dezvoltare rurală;</li> <li>✓ Infrastructura de turism și patrimoniu cultural;</li> <li>✓ Dezvoltare urbană (regenerare urbană, achiziționare mijloace de transport public urban, străzi locale, zone pietonale, piste pentru biciclete, sisteme de închiriere biciclete, smart city, park&amp;ride etc.);</li> <li>✓ Protecția mediului și eficiență energetică;</li> <li>✓ Altul.....</li> </ul>	
<b>6.</b>	<b>Obiective</b>	<ul style="list-style-type: none"> <li>- creșterea gradului de echipare edilitara prin asigurarea necesarului de apa potabila pentru toti locuitorii comunei Mihaesti;</li> <li>- asigurarea dezvoltarii durabile pentru intreaga comunitate locala;</li> <li>- creșterea gradului de confort si a calitatii vietii</li> </ul>
<b>7.</b>	<b>Calendar orientativ</b> (durata estimată pentru implementarea proiectului)	2021-2027
<b>8.</b>	<b>Buget estimat, Euro</b>	106.000
<b>9.</b>	<b>Surse de finanțare preconizate</b>	Buget local, PNRR
<b>10.</b>	<b>Activități de pregătire necesare și sursele posibile de finanțare ale acestora</b>	-
<b>11.</b>	<b>Activități ce vor fi realizate în cadrul proiectului</b>	<ul style="list-style-type: none"> <li>- servicii de intocmire proiect tehnic si detalii de executie;</li> <li>- asistenta tehnica din partea proiectantului;</li> <li>- executie lucrari: retea de distributie apa potabila, inclusiv terasamente, nisip, izolare, spalare si dezinfectare; camine de vane; hidranti de incendiu.</li> <li>- servicii dirigentie de santier</li> </ul>

12	<p><b>Gradul de maturitate al proiectului</b> - existența unor studii preliminare:</p> <ul style="list-style-type: none"> <li>✓ studiu de pre-fezabilitate;</li> <li>✓ studiu de fezabilitate;</li> <li>✓ proiect tehnic si detalii de executie;</li> <li>✓ studii de piață/ studiu de oportunitate;</li> <li>✓ studii de marketing;</li> <li>✓ sondaje;</li> <li>✓ proiect identificat in Strategie (fara documente suport);</li> <li>✓ altele (specificați);</li> </ul>	A fost intocmita documentatia tehnico-economica faza SF (studiu geotehnic, studiu topografic, SF, documentatii tehnice pentru obtinere CU, avize, acorduri).
13	<p><b>Aspecte relevante:</b></p> <p><b>Dreptul de proprietate asupra terenurilor sau clădirilor</b> (dacă este cazul)</p>	Terenurile fac parte din domeniul public al UAT Mihaesti.
14	<p><b>Aspecte legale care necesită soluționare</b> (dacă este cazul)</p>	

1.	<b>Titlul proiectului</b>	<b>Construire foraj pentru alimentare cu apa in satul Draghici, comuna Mihaesti, judetul Arges</b>
2.	<b>Localizarea proiectului</b>	Comuna Mihaesti, satul Draghici
3.	<b>Beneficiarul proiectului/ Parteneri</b> (dacă este cazul)	UAT Comuna Mihaesti
4.	<b>Impactul estimat al proiectului</b> (modificări socio-economice ca urmare a implementarii proiectului)	<p>Investitia va contribui la implementarea legislatiei romanesti si a politicii Uniunii Europene in domeniul protectiei mediului, prin aplicarea sistemelor durabile privind alimentarea cu apa.</p> <p>Suplimentarea debitului de apa necesar alimentarii cu apa a satului Draghici va contribui la asigurarea unui nivel de trai civilizatat si la cresterea gradului de confort pentru toti locuitorii satului Draghici.</p>

5.	<p><b>Domeniul de intervenție</b> (de exemplu):</p> <ul style="list-style-type: none"> <li>✓ Infrastructura de transport;</li> <li>✓ Infrastructura de utilități (alimentare cu apă potabilă, canalizare/apă menajeră, gaze naturale, energie electrică, energie termică);</li> <li>✓ Infrastructura de sănătate și pentru servicii sociale (spitale, situații de urgență, centre sociale etc);</li> <li>✓ Infrastructura educațională;</li> <li>✓ Competitivitate economică, CDI;</li> <li>✓ Resurse umane, piața muncii, servicii sociale;</li> <li>✓ Agricultură și dezvoltare rurală;</li> <li>✓ Infrastructura de turism și patrimoniu cultural;</li> <li>✓ Dezvoltare urbană (regenerare urbană, achiziționare mijloace de transport public urban, străzi locale, zone pietonale, piste pentru biciclete, sisteme de închiriere biciclete, smart city, park&amp;ride etc.);</li> <li>✓ Protecția mediului și eficiență energetică;</li> <li>✓ Altul.....</li> </ul>	Infrastructura de utilitati – alimentare cu apa potabila
6.	<b>Obiective</b>	<p>- cresterea gradului de echipare edilitara prin asigurarea necesarului de apa potabila pentru toti locuitorii satului Draghici;</p> <p>- asigurarea dezvoltarii durabile pentru intreaga comunitate locala;</p> <p>- cresterea gradului de confort si a calitatii vietii</p>
7.	<b>Calendar orientativ</b> (durata estimată pentru implementarea proiectului)	2021-2027
8.	<b>Buget estimat, Euro</b>	115.000
9.	<b>Surse de finanțare preconizate</b>	Buget local, PNRR

10.	<b>Activități de pregătire necesare și sursele posibile de finanțare ale acestora</b>	- actualizare documentatie tehnico-economica faza PT intocmita pentru obiectivul de investitii
11.	<b>Activități ce vor fi realizate în cadrul proiectului</b>	- asistenta tehnica din partea proiectantului; - executie lucrari: put forat cu adancimea de 200 m, echipat cu pompa submersibila; instalatii hidraulice put forat; cabina put forat; conducta de aductiune; camin de vane; imprejmuire; instalatii electrice put forat - servicii dirigenție de santier
12	<b>Gradul de maturitate al proiectului</b> - existența unor studii preliminare: <ul style="list-style-type: none"> <li>✓ studiu de pre-fezabilitate;</li> <li>✓ studiu de fezabilitate;</li> <li>✓ proiect tehnic si detalii de executie;</li> <li>✓ studii de piață/ studiu de oportunitate;</li> <li>✓ studii de marketing;</li> <li>✓ sondaje;</li> <li>✓ proiect identificat in Strategie (fara documente suport);</li> <li>✓ altele (specificați);</li> </ul>	A fost intocmita documentatia tehnico-economica faza SF si PT (studiu hidrogeologic, SF, PT+DE, documentatii tehnice pentru obtinere CU, avize, acorduri).
13	<b>Aspecte relevante:</b> <b>Dreptul de proprietate asupra terenurilor sau clădirilor</b> (dacă este cazul)	Terenul face parte din domeniul public al UAT Mihaesti.
14	<b>Aspecte legale care necesită soluționare</b> (dacă este cazul)	

1.	<b>Titlul proiectului</b>	<b>Amenajarea grupurilor sanitare si asigurarea cu utilitati a acestora la Scoala Gimnaziala Ion Iorgulescu Mihaesti</b>
2.	<b>Localizarea proiectului</b>	Comuna Mihaesti, judetul Arges

3.	<b>Beneficiarul proiectului/ Parteneri</b> (dacă este cazul)	UAT Comuna Mihaesti – Scoala Gimnaziala Ion Iorgulescu Mihaesti
4.	<b>Impactul estimat al proiectului</b> (modificări socio-economice ca urmare a implementarii proiectului)	Implementarea proiectului va contribui la asigurarea condițiilor igienico-sanitare impuse de normele legale în vigoare, precum și la creșterea nivelului de educație în cadrul unității școlare.
5.	<b>Domeniul de intervenție</b> (de exemplu): <ul style="list-style-type: none"> <li>✓ Infrastructura de transport;</li> <li>✓ Infrastructura de utilități (alimentare cu apă potabilă, canalizare/apă menajeră, gaze naturale, energie electrică, energie termică);</li> <li>✓ Infrastructura de sănătate și pentru servicii sociale (spitale, situații de urgență, centre sociale etc);</li> <li>✓ Infrastructura educațională;</li> <li>✓ Competitivitate economică, CDI;</li> <li>✓ Resurse umane, piața muncii, servicii sociale;</li> <li>✓ Agricultură și dezvoltare rurală;</li> <li>✓ Infrastructura de turism și patrimoniu cultural;</li> <li>✓ Dezvoltare urbană (regenerare urbană, achiziționare mijloace de transport public urban, străzi locale, zone pietonale, piste pentru biciclete, sisteme de închiriere biciclete, smart city, park&amp;ride etc.);</li> <li>✓ Protecția mediului și eficiență energetică;</li> <li>✓ Altul.....</li> </ul>	Infrastructura educațională
6.	<b>Obiective</b>	<ul style="list-style-type: none"> <li>- dezvoltarea infrastructurii școlii;</li> <li>- creșterea nivelului de educație, de socializare și a stării de sănătate a elevilor școlii;</li> <li>- creșterea numărului de copii și tineri care participă la o educație adecvată conform cerințelor în vigoare.</li> </ul>

7.	<b>Calendar orientativ</b> (durata estimată pentru implementarea proiectului)	2021-2022
8.	<b>Buget estimat, Euro</b>	32.500
9.	<b>Surse de finanțare preconizate</b>	Buget local, solicitare finanțare Ministerul Educației și Cercetării
10.	<b>Activități de pregătire necesare și sursele posibile de finanțare ale acestora</b>	-
11.	<b>Activități ce vor fi realizate în cadrul proiectului</b>	<p>- servicii de întocmire proiect tehnic și detalii de execuție;</p> <p>- asistența tehnică din partea proiectantului;</p> <p>- execuție lucrări: realizarea unui grup sanitar ce va dispune de 2 zone de wc, 1 zonă spălător, 1 zonă grup sanitar persoane cu dizabilități, 1 zonă spațiu de depozitare. Categoriile lucrări: curățare teren; fundație beton; placă parter din beton; stalpi din beton; zidărie din BCA; șarpanta și învelitoare; finisaje interioare și exterioare; tamplărie PVC; instalații electrice și sanitare.</p>
12.	<p><b>Gradul de maturitate al proiectului</b> - existența unor studii preliminare:</p> <ul style="list-style-type: none"> <li>✓ studiu de pre-fezabilitate;</li> <li>✓ studiu de fezabilitate;</li> <li>✓ proiect tehnic și detalii de execuție;</li> <li>✓ studii de piață/ studiu de oportunitate;</li> <li>✓ studii de marketing;</li> <li>✓ sondaje;</li> <li>✓ proiect identificat în Strategie (fără documente suport);</li> <li>✓ altele (specificați);</li> </ul>	A fost întocmită documentația tehnico-economică fază SF.

13	<b>Aspecte relevante:</b> <b>Dreptul de proprietate asupra terenurilor sau clădirilor</b> (dacă este cazul)	Terenul face parte din domeniul public al UAT Mihaesti.
14	<b>Aspecte legale care necesită soluționare</b> (dacă este cazul)	

1.	<b>Titlul proiectului</b>	<b>Reabilitare acoperis sediu Primaria Mihaesti, comuna Mihaesti, judetul Arges</b>
2.	<b>Localizarea proiectului</b>	Comuna Mihaesti, sat Mihaesti, judetul Arges
3.	<b>Beneficiarul proiectului/ Parteneri</b> (dacă este cazul)	UAT Comuna Mihaesti
4.	<b>Impactul estimat al proiectului</b> (modificări socio-economice ca urmare a implementării proiectului)	<ul style="list-style-type: none"> <li>- desfasurarea in conditii optime si de siguranta a activitatilor corespunzatoare aparatului administrativ al Primariei Mihaesti, ce se desfasoara in cladirea reprezentand sediul Primariei Mihaesti;</li> <li>- reducerea consumurilor energetice, a pierderilor de energie si reducerea emisiilor de CO2.</li> </ul>
5.	<b>Domeniul de intervenție</b> (de exemplu): <ul style="list-style-type: none"> <li>✓ Infrastructura de transport;</li> <li>✓ Infrastructura de utilități (alimentare cu apă potabilă, canalizare/apă menajeră, gaze naturale, energie electrică, energie termică);</li> <li>✓ Infrastructura de sănătate și pentru servicii sociale (spitale, situații de urgență, centre sociale etc);</li> <li>✓ Infrastructura educațională;</li> <li>✓ Competitivitate economică, CDI;</li> <li>✓ Resurse umane, piața muncii, servicii sociale;</li> <li>✓ Agricultură și dezvoltare rurală;</li> </ul>	Protectia mediului si eficienta energetica



	<ul style="list-style-type: none"> <li>✓ Infrastructura de turism și patrimoniu cultural;</li> <li>✓ Dezvoltare urbană (regenerare urbană, achiziționare mijloace de transport public urban, străzi locale, zone pietonale, piste pentru biciclete, sisteme de închiriere biciclete, smart city, park&amp;ride etc.);</li> <li>✓ Protecția mediului și eficiență energetică;</li> <li>✓ Altul.....</li> </ul>	
<b>6.</b>	<b>Obiective</b>	<p>-desfasurarea activitatilor in conditii optime si de siguranta la sediul Primariei Mihaesti;</p> <p>-reabilitarea acoperisului va contribui la cresterea eficientei energetice a cladirii reprezentand sediul Primariei Mihaesti</p>
<b>7.</b>	<b>Calendar orientativ</b> (durata estimată pentru implementarea proiectului)	2021-2027
<b>8.</b>	<b>Buget estimat, Euro</b>	103.350
<b>9.</b>	<b>Surse de finanțare preconizate</b>	Buget local; POR Sud-Muntenia 2021-2027; PNRR
<b>10.</b>	<b>Activități de pregătire necesare și sursele posibile de finanțare ale acestora</b>	-
<b>11.</b>	<b>Activități ce vor fi realizate în cadrul proiectului</b>	<p>- executie lucrari: schimbarea invelitorii din tigla ceramica in tigla metalica cu astereala noua si compartimentarea spatiului din mansarda pentru realizarea de birouri; realizarea accesului de la etajul cladirii in mansarda printr-o scara din beton armat; finisaje interioare si exterioare; instalatii electrice si termice.</p> <p>- servicii dirigenție de santier</p>
<b>12</b>	<b>Gradul de maturitate al proiectului</b> - existența unor studii preliminare: <ul style="list-style-type: none"> <li>✓ studiu de pre-fezabilitate;</li> </ul>	A fost intocmita documentatia tehnico-economica faza PT, expertiza tehnica.

	<ul style="list-style-type: none"> <li>✓ studiu de fezabilitate;</li> <li>✓ proiect tehnic si detalii de executie;</li> <li>✓ studii de piață/ studiu de oportunitate;</li> <li>✓ studii de marketing;</li> <li>✓ sondaje;</li> <li>✓ proiect identificat in Strategie (fara documente suport);</li> <li>✓ altele (specificați);</li> </ul>	
<b>13</b>	<b>Aspecte relevante:</b> <b>Dreptul de proprietate asupra terenurilor sau clădirilor</b> (dacă este cazul)	Terenul face parte din domeniul public al UAT Mihaesti.
<b>14</b>	<b>Aspecte legale care necesită soluționare</b> (dacă este cazul)	

<b>1.</b>	<b>Titlul proiectului</b>	<b>Reabilitare Camin Cultural Mihaesti, comuna Mihaesti, judetul Arges</b>
<b>2.</b>	<b>Localizarea proiectului</b>	Comuna Mihaesti, sat Mihaesti, judetul Arges
<b>3.</b>	<b>Beneficiarul proiectului/ Parteneri</b> (dacă este cazul)	UAT Comuna Mihaesti
<b>4.</b>	<b>Impactul estimat al proiectului</b> (modificări socio-economice ca urmare a implementarii proiectului)	Implementarea proiectului va contribui la cresterea atractivitatii localitatii, dezvoltarea activitatilor cultural-artistice din zona, mentinerea si promovarea traditiilor populare autentice.
<b>5.</b>	<b>Domeniul de intervenție</b> (de exemplu): <ul style="list-style-type: none"> <li>✓ Infrastructura de transport;</li> <li>✓ Infrastructura de utilități (alimentare cu apă potabilă, canalizare/apă menejeră, gaze naturale, energie electrică, energie termică);</li> </ul>	Infrastructura de turism si patrimoniu cultural

	<ul style="list-style-type: none"> <li>✓ Infrastructura de sănătate și pentru servicii sociale (spitale, situații de urgență, centre sociale etc);</li> <li>✓ Infrastructura educațională;</li> <li>✓ Competitivitate economică, CDI;</li> <li>✓ Resurse umane, piața muncii, servicii sociale;</li> <li>✓ Agricultură și dezvoltare rurală;</li> <li>✓ Infrastructura de turism și patrimoniu cultural;</li> <li>✓ Dezvoltare urbană (regenerare urbană, achiziționare mijloace de transport public urban, străzi locale, zone pietonale, piste pentru biciclete, sisteme de închiriere biciclete, smart city, park&amp;ride etc.);</li> <li>✓ Protecția mediului și eficiență energetică;</li> <li>✓ Altul.....</li> </ul>	
<b>6.</b>	<b>Obiective</b>	<ul style="list-style-type: none"> <li>- imbunatatirea infrastructurii socio-culturale prin reabilitarea Caminului Cultural Mihaesti;</li> <li>- cresterea si diversificarea activitatilor sociale si culturale;</li> <li>- cresterea nivelului cultural al locuitorilor comunei si a gradului de confort al acestora, prin participarea la evenimente de divertisment, festivaluri folclorice si alte actiuni ce se pot derula in cadrul caminului cultural.</li> </ul>
<b>7.</b>	<b>Calendar orientativ</b> (durata estimată pentru implementarea proiectului)	2021-2027
<b>8.</b>	<b>Buget estimat, Euro</b>	210.500
<b>9.</b>	<b>Surse de finanțare preconizate</b>	CNI SA
<b>10.</b>	<b>Activități de pregătire necesare și sursele posibile de finanțare ale acestora</b>	Actualizare documentatie tehnico economica faza SF, expertiza tehnica, audit energetic, studiu geotehnic

11.	<b>Activități ce vor fi realizate în cadrul proiectului</b>	<p>- servicii de întocmire proiect tehnic și detalii de execuție;</p> <p>- asistență tehnică din partea proiectantului;</p> <p>- execuție lucrări: reparații acoperiș; marire spațiu sală de spectacole; amenajare bucatărie, grupuri sanitare, camera administrator cămin cultural; dotări; reparații instalații electrice, sanitare, termice.</p> <p>- servicii dirigenție de șantier</p>
12	<p><b>Gradul de maturitate al proiectului</b> - existența unor studii preliminare:</p> <ul style="list-style-type: none"> <li>✓ studiu de pre-fezabilitate;</li> <li>✓ studiu de fezabilitate;</li> <li>✓ proiect tehnic și detalii de execuție;</li> <li>✓ studii de piață/ studiu de oportunitate;</li> <li>✓ studii de marketing;</li> <li>✓ sondaje;</li> <li>✓ proiect identificat în Strategie (fără documente suport);</li> <li>✓ altele (specificați);</li> </ul>	A fost întocmită documentația tehnico-economică fază SF.
13	<p><b>Aspecte relevante:</b></p> <p><b>Dreptul de proprietate asupra terenurilor sau clădirilor</b> (dacă este cazul)</p>	Clădirea face parte din domeniul public al UAT Mihaești.
14	<b>Aspecte legale care necesită soluționare</b> (dacă este cazul)	

1.	<b>Titlul proiectului</b>	<b>Reabilitare termică a clădirii publice sediu Primăria Mihaești, comuna Mihaești, județul Argeș</b>
----	---------------------------	-------------------------------------------------------------------------------------------------------

2.	<b>Localizarea proiectului</b>	Comuna Mihaesti, sat Mihaesti, judetul Arges
3.	<b>Beneficiarul proiectului/ Parteneri</b> (dacă este cazul)	UAT Comuna Mihaesti
4.	<b>Impactul estimat al proiectului</b> (modificări socio-economice ca urmare a implementarii proiectului)	Reducerea consumurilor energetice, a pierderilor de energie si reducerea emisiilor de CO2. Utilizarea unor surse alternative de producere a energiei.
5.	<b>Domeniul de intervenție</b> (de exemplu): <ul style="list-style-type: none"> <li>✓ Infrastructura de transport;</li> <li>✓ Infrastructura de utilități (alimentare cu apă potabilă, canalizare/apă menajeră, gaze naturale, energie electrică, energie termică);</li> <li>✓ Infrastructura de sănătate și pentru servicii sociale (spitale, situații de urgență, centre sociale etc);</li> <li>✓ Infrastructura educațională;</li> <li>✓ Competitivitate economică, CDI;</li> <li>✓ Resurse umane, piața muncii, servicii sociale;</li> <li>✓ Agricultură și dezvoltare rurală;</li> <li>✓ Infrastructura de turism și patrimoniu cultural;</li> <li>✓ Dezvoltare urbană (regenerare urbană, achiziționare mijloace de transport public urban, străzi locale, zone pietonale, piste pentru biciclete, sisteme de închiriere biciclete, smart city, park&amp;ride etc.);</li> <li>✓ Protecția mediului și eficiență energetică;</li> <li>✓ Altul.....</li> </ul>	Protectia mediului si eficienta energetica
6.	<b>Obiective</b>	Promovarea investitiilor in domeniul cresterii eficientei energetice in infrastructura de cladiri publice contribuie la atingerea tintelor stabilite de Strategia energetica a Romaniei 2019-2030 si raspunde necesitatii de intensificare a actiunilor de combatere a schimbarilor climatice.

		<ul style="list-style-type: none"> <li>- reducerea emisiilor de CO2 pe baza reducerii consumului final de energie de catre utilizatorii finali;</li> <li>- reducerea consumului de energie</li> </ul>
7.	<b>Calendar orientativ</b> (durata estimată pentru implementarea proiectului)	2021-2027
8.	<b>Buget estimat, Euro</b>	257.000
9.	<b>Surse de finanțare preconizate</b>	POR Sud-Muntenia 2021-2027; PNRR
10.	<b>Activități de pregătire necesare și sursele posibile de finanțare ale acestora</b>	- audit energetic, expertiza tehnica, studiu de fezabilitate, pregătirea caietului de sarcini pentru lucrari
11.	<b>Activități ce vor fi realizate în cadrul proiectului</b>	<ul style="list-style-type: none"> <li>- servicii de intocmire proiect tehnic si detalii de executie;</li> <li>- asistenta tehnica din partea proiectantului;</li> <li>- executie lucrari: termosistem; inlocuire tamplarie existenta; sarpanta noua; termoizolare pod si spatii mansardate; modernizare instalatie termica; introducerea unui sistem de climatizare centralizat cu recuperare de caldura; lucrari de anvelopare cladire; montare panouri solare si panouri fotovoltaice; refacere finisaje interioare si exteriorare, incalzire prin pardoseala</li> <li>- servicii dirigenție de santier</li> </ul>
12	<b>Gradul de maturitate al proiectului</b> - existența unor studii preliminare: <ul style="list-style-type: none"> <li>✓ studiu de pre-fezabilitate;</li> <li>✓ studiu de fezabilitate;</li> <li>✓ proiect tehnic si detalii de executie;</li> <li>✓ studii de piață/ studiu de oportunitate;</li> <li>✓ studii de marketing;</li> </ul>	A fost intocmita fisa de proiect in vederea pregatirii de proiecte pentru eficienta energetica in cadrul schemei de finantare ELENA (European Local Energy Assistance)

	<ul style="list-style-type: none"> <li>✓ sondaje;</li> <li>✓ proiect identificat in Strategie (fara documente suport);</li> <li>✓ altele (specificați);</li> </ul>	
<b>13</b>	<b>Aspecte relevante:</b> <b>Dreptul de proprietate asupra terenurilor sau clădirilor</b> (dacă este cazul)	Terenul face parte din domeniul public al UAT Mihaesti.
<b>14</b>	<b>Aspecte legale care necesită soluționare</b> (dacă este cazul)	

<b>1.</b>	<b>Titlul proiectului</b>	<b>Sistem inteligent de producere si stocare a energiei din surse alternative (panouri fotovoltaice) pentru crearea comunitatii locale de energie</b>
<b>2.</b>	<b>Localizarea proiectului</b>	Comuna Mihaesti, judetul Arges
<b>3.</b>	<b>Beneficiarul proiectului/ Parteneri</b> (dacă este cazul)	UAT Comuna Mihaesti
<b>4.</b>	<b>Impactul estimat al proiectului</b> (modificări socio-economice ca urmare a implementarii proiectului)	Reducerea consumurilor energetice, a pierderilor de energie si reducerea emisiilor de CO2. Utilizarea unor surse alternative de producere a energiei.
<b>5.</b>	<b>Domeniul de intervenție</b> (de exemplu): <ul style="list-style-type: none"> <li>✓ Infrastructura de transport;</li> <li>✓ Infrastructura de utilități (alimentare cu apă potabilă, canalizare/apă menajeră, gaze naturale, energie electrică, energie termică);</li> <li>✓ Infrastructura de sănătate și pentru servicii sociale (spitale, situații de urgență, centre sociale etc);</li> <li>✓ Infrastructura educațională;</li> </ul>	Protectia mediului si eficienta energetica

	<ul style="list-style-type: none"> <li>✓ Competitivitate economică, CDI;</li> <li>✓ Resurse umane, piața muncii, servicii sociale;</li> <li>✓ Agricultură și dezvoltare rurală;</li> <li>✓ Infrastructura de turism și patrimoniu cultural;</li> <li>✓ Dezvoltare urbană (regenerare urbană, achiziționare mijloace de transport public urban, străzi locale, zone pietonale, piste pentru biciclete, sisteme de închiriere biciclete, smart city, park&amp;ride etc.);</li> <li>✓ Protecția mediului și eficiență energetică;</li> <li>✓ Altul.....</li> </ul>	
<b>6.</b>	<b>Obiective</b>	<ul style="list-style-type: none"> <li>- creșterea gradului de utilizare a potențialului energetic din surse alternative;</li> <li>- dezvoltarea unui model de sistem de management inteligent prietenos cu mediul;</li> <li>- dezvoltarea de modalități alternative de stocare a energiei;</li> <li>-</li> </ul>
<b>7.</b>	<b>Calendar orientativ</b> (durata estimată pentru implementarea proiectului)	2021-2027
<b>8.</b>	<b>Buget estimat, Euro</b>	1.500.000
<b>9.</b>	<b>Surse de finanțare preconizate</b>	POR Sud-Muntenia 2021-2027; PNRR
<b>10.</b>	<b>Activități de pregătire necesare și sursele posibile de finanțare ale acestora</b>	- audit energetic, studiu de fezabilitate, servicii de consultanță cerere de finanțare și implementare proiect
<b>11.</b>	<b>Activități ce vor fi realizate în cadrul proiectului</b>	<ul style="list-style-type: none"> <li>- servicii de întocmire proiect tehnic și detalii de execuție;</li> <li>- asistență tehnică din partea proiectantului;</li> <li>- execuție lucrări;</li> </ul>



		- servicii dirigenție de șantier
12	<b>Gradul de maturitate al proiectului</b> - existența unor studii preliminare: <ul style="list-style-type: none"> <li>✓ studiu de pre-fezabilitate;</li> <li>✓ studiu de fezabilitate;</li> <li>✓ proiect tehnic și detalii de execuție;</li> <li>✓ studii de piață/ studiu de oportunitate;</li> <li>✓ studii de marketing;</li> <li>✓ sondaje;</li> <li>✓ proiect identificat în Strategie (fără documente suport);</li> <li>✓ altele (specificați);</li> </ul>	-
13	<b>Aspecte relevante:</b> <b>Dreptul de proprietate asupra terenurilor sau clădirilor</b> (dacă este cazul)	Terenul face parte din domeniul public al UAT Mihaești.
14	<b>Aspecte legale care necesită soluționare</b> (dacă este cazul)	

1.	<b>Titlul proiectului</b>	<b>Furnizarea de servicii publice inteligente de interes local (SMART VILLAGE)</b>
2.	<b>Localizarea proiectului</b>	Comuna Mihaești, județul Argeș
3.	<b>Beneficiarul proiectului/ Parteneri</b> (dacă este cazul)	UAT Comuna Mihaești
4.	<b>Impactul estimat al proiectului</b> (modificări socio-economice ca urmare a implementării proiectului)	Satele inteligente (Smart Village) sunt comunități din zonele rurale care utilizează soluții inovatoare pentru a îmbunătăți viața locuitorilor, pentru eficientizarea actului administrativ și

		dezvoltarea mediului economic bazându-se pe punctele forte, oportunitățile locale și cele mai noi tehnologii. Proiectele Smart Village se bazează pe o abordare participativă pentru a dezvolta și implementa strategia locală sau pentru a îmbunătăți condițiile economice, sociale și de mediu.
5.	<p><b>Domeniul de intervenție</b> (de exemplu):</p> <ul style="list-style-type: none"> <li>✓ Infrastructura de transport;</li> <li>✓ Infrastructura de utilități (alimentare cu apă potabilă, canalizare/apă menajeră, gaze naturale, energie electrică, energie termică);</li> <li>✓ Infrastructura de sănătate și pentru servicii sociale (spitale, situații de urgență, centre sociale etc);</li> <li>✓ Infrastructura educațională;</li> <li>✓ Competitivitate economică, CDI;</li> <li>✓ Resurse umane, piața muncii, servicii sociale;</li> <li>✓ Agricultură și dezvoltare rurală;</li> <li>✓ Infrastructura de turism și patrimoniu cultural;</li> <li>✓ Dezvoltare urbană (regenerare urbană, achiziționare mijloace de transport public urban, străzi locale, zone pietonale, piste pentru biciclete, sisteme de închiriere biciclete, smart city, park&amp;ride etc.);</li> <li>✓ Protecția mediului și eficiență energetică;</li> <li>✓ Altul.....</li> </ul>	Dezvoltare rurala
6.	<b>Obiective</b>	<ul style="list-style-type: none"> <li>- Obiectivul proiectelor tip Smart Village este de a oferi sătenilor beneficiile unui stil de viață cât mai ridicat și modern, păstrând în același timp valorile, tradițiile și obiceiurile comunităților rurale înțelegând avantajele unui stil de viață sustenabil și sănătos.</li> <li>- eliminarea decalajelor digitale dintre zonele urbane și cele rurale.</li> </ul>

		- folosirea datelor din comunitate pentru a înțelege punctele tari și punctele slabe, pentru valorificarea oportunităților locale și eliminarea sau reducerea amenințărilor.
7.	<b>Calendar orientativ</b> (durata estimată pentru implementarea proiectului)	2021-2027
8.	<b>Buget estimat, Euro</b>	2.500.000
9.	<b>Surse de finanțare preconizate</b>	PNRR; PODD; POR Sud Muntenia; buget local
10.	<b>Activități de pregătire necesare și sursele posibile de finanțare ale acestora</b>	Proiectul Smart Village presupune cooperarea și parteneriatele cu celelalte comune/orașe limitrofe și va fi integrat la nivel regional.
11.	<b>Activități ce vor fi realizate în cadrul proiectului</b>	Tipuri de interventii: rețele inteligente pentru iluminat public, pentru alimentare cu apa potabila si rețele de canalizare; rețele inteligente de asigurare a utilitatilor prin panouri solare pentru incalzire si apa calda; statii de incarcare a masinilor electrice; racordare la rețeaua de internet; implementarea conceptului de scoala smart in mediul rural.
12	<b>Gradul de maturitate al proiectului</b> - existența unor studii preliminare: <ul style="list-style-type: none"> <li>✓ studiu de pre-fezabilitate;</li> <li>✓ studiu de fezabilitate;</li> <li>✓ proiect tehnic si detalii de executie;</li> <li>✓ studii de piață/ studiu de oportunitate;</li> <li>✓ studii de marketing;</li> <li>✓ sondaje;</li> <li>✓ proiect identificat in Strategie (fara documente suport);</li> <li>✓ altele (specificați);</li> </ul>	-

<b>13</b>	<b>Aspecte relevante:</b> <b>Dreptul de proprietate asupra terenurilor sau clădirilor</b> (dacă este cazul)	-
<b>14</b>	<b>Aspecte legale care necesită soluționare</b> (dacă este cazul)	

### **Context**

Anul 2020 a demonstrat cât de importantă este capacitatea de adaptare rapidă la schimbări majore ce au afectat întreaga comunitate. Menirea unei strategii este de a ghida dezvoltarea pe termen mediu, astfel încât resursele și oportunitățile să poată fi utilizate în mod eficient și să se poată răspunde cu agilitate noilor provocări. Elaborarea unei strategii de dezvoltare reprezintă un prim pas în actul de guvernanță locală. Utilitatea sa, atât ca demers, proces și instrument este condiționată de angajamentul ferm de implementare din partea administrației publice locale. Mai mult, apropierea membrilor comunității de procesele de elaborare și implementare ale strategiei de dezvoltare locală creează sinergie între inițiative și cultivă un spirit de încredere reciproc. Având o strategie bazată pe priorități și o viziune comună, dezvoltarea unei comune va fi mai ușor de susținut chiar și în perioade cu schimbări și provocări majore.

Implementarea strategiei de dezvoltare locală și implicit a planului de acțiune se face cu participarea tuturor actorilor de pe plan local: administrația publică locală, comunitatea locală, firme private, reprezentanții societății civile.

### **Monitorizare**

Monitorizarea procesului de implementare a strategiei de dezvoltare locală se va realiza prin intermediul unor rapoarte periodice privind progresele înregistrate, atât în ceea ce privește implementarea strategiei de dezvoltare și gradul de realizare a rezultatelor planificate, cât și impactul generat.

Procesul de monitorizare a strategiei va avea ca principal instrument de lucru sistemul de indicatori elaborat în cadrul procesului de planificare la nivel local.

Primarul va asigura coordonarea de ansamblu a implementării strategiei, în timp ce persoanele responsabile vor urmări planul de acțiuni și vor asigura corelarea agendei și bugetului anual al primăriei cu proiectele avute în vedere în planul de acțiuni. Consiliul Local, reprezentând comunitatea locală, deține un rol important în monitorizarea implementării strategiei. Astfel, anual, se propune discutarea în ședința de consiliu local a stadiului de implementare a strategiei, urmărind proiecte aflate în curs de implementare, proiecte în curs de evaluare sau proiecte aflate în pregătire

### **Indicatori**

Monitorizarea se va realiza pe baza unor indicatori propuși:

- Număr de proiecte din portofoliu inițiate, în curs de derulare, finalizate;
- Obiective de investiții realizate;
- Număr de parteneriate inter-sectoriale și/sau inter-instituționale încheiate (cu actori economici, cu ONG, cu alte instituții);
- Număr și profil de investitori existenți și potențiali informați despre oportunitățile locale existente;
- Buget local alocat, volumul finanțărilor externe atrase;
- Număr de potențiali beneficiari ai investițiilor;
- Evenimente socio-culturale organizate în Mihaesti, sau la care au participat grupuri organizate din Mihaesti;
- Persoane din grupuri vulnerabile ce au beneficiat direct de pe urma proiectelor desfășurate de către Primăria Mihaesti (în calitate de promotor sau partener).

### **Calendar**

Monitorizarea va avea loc anual și va fi publicată în raportul de activitate al primăriei, disponibil pe pagina web a comunei. Un comitet de monitorizare va fi

creat pentru supravegherea implementării, monitorizării și evaluării strategiei, incluzând reprezentanți ai primăriei, parteneri sociali, agenți economici și organizații neguvernamentale care pot avea o contribuție eficientă la implementarea strategiei.

Evaluarea stadiului de implementare a strategiei de dezvoltare a comunei Mihăești 2021-2027 se va face în decursul anului 2027. Componentele vizate de evaluare vor include: analiza indicatorilor de monitorizare, analiza rezultatelor asociate fiecărui proiect implementat, proiectele aflate în stadiu de implementare și cele ale căror implementare nu a fost demarată, recomandări pentru următorul ciclu de programare.

### **Bibliografie**

- Strategia Națională de Dezvoltare Durabilă a României – elaborată de Agenția pentru Dezvoltare Durabilă
- Planul Național de Relansare și Reziliență
- Strategia Integrată de Dezvoltare Teritorială Sud Muntenia 2021–2027
- Planul de Dezvoltare Regională 2021–2027 al Regiunii Sud Muntenia
- Programul Operațional Regional Sud – Muntenia 2021-2027
- Strategia de Dezvoltare Locală (SDL) GAL Drumul Carelor
- Institutul Național de Statistică
- Monografia localității Mihăești