

**STRATEGIA DE DEZVOLTARE LOCALĂ
A COMUNEI BEREVOEȘTI, JUDEȚUL ARGHEȘ
2021 – 2027**



CUPRINS

Cuvânt introductiv	7
Capitolul I: Cadrul strategic european și național	9
1. Direcții strategice la nivel european	11
1.1. Politica de coeziune 2021-2027	11
2. Direcții strategice la nivel național	17
2.1. Strategia Națională pentru Dezvoltarea Durabilă a României 2030	17
2.2. Planul Național de Redresare și Reziliență	28
3. Programe și surse de finanțare 2021-2027	38
Capitolul II: Analiza diagnostic a comunei	59
1. Așezare geografică	61
2. Scurt istoric	61
3. Suprafața comunei	64
4. Cadrul natural	65
5. Mediul înconjurător	72
5.1. Factorii de mediu	72
5.2. Factorii de risc	74
6. Demografie	76
6.1. Populația comunei Berevoești	76
6.2. Evoluția populației. Procesul de migrare	82
6.3. Forța de muncă și șomajul	83
7. Infrastructura serviciilor de educație și sociale	84
7.1. Educație	84
7.2. Sănătate și servicii sociale	87
8. Infrastructura	91
8.1. Infrastructura de transport	91
8.2. Dotări tehnico-edilitare	92
9. Activitatea economică	95

9.1. Industria	96
9.2. Agricultură	96
9.3. Alte activități economice	98
9.4. Operatorii economici din comuna Berevoești	98
10. Cultură și culte	100
10.1. Instituții și personalități locale	100
10.2. Lăcașuri de cult	104
10.3. Monumente istorice	107
10.4. Port popular	108
10.5. Agenda culturală	108
11. Turism, sport și agrement	108
12. Administrația publică locală	110
12.1. Structura administrației publice locale	110
12.2. Cooperare intercomunitară	111
12.3. Investiții locale	112
Capitolul III: Analiza SWOT	117
Capitolul IV: Strategia de dezvoltare locală	131
1. Misiunea administrației publice locale	133
2. Viziunea de dezvoltare a comunei Berevoești	133
3. Principii și valori	133
4. Obiectivul general	136
5. Obiectivele specifice, prioritățile și măsurile asociate	136
6. Planul local de acțiune	144
7. Portofoliul de proiecte prioritare	176
Capitolul V: Implementarea, monitorizarea și evaluarea strategiei de dezvoltare locală	271

**LISTA ACRONIMELOR UTILIZATE
ÎN CADRUL STRATEGIEI DE DEZVOLTARE LOCALĂ**

Acronim	Denumire completă
AAPL	Autoritate administrație publică locală
UAT	Unitate administrativ-teritorială
CJ	Consiliul județean
CL	Consiliul local
AM	Autoritatea de management
MFE	Ministerul Fondurilor Europene
UE	Uniunea Europeană
L	Lege
HG	Hotărâre de Guvern
OUG	Ordonanță de urgență a Guvernului
OG	Ordonanța Guvernului
IMM	Întreprinderi mici și mijlocii
ONG	Organizații neguvernamentale
ADI	Asociație de dezvoltare intercomunitară
GAL	Grup de acțiune local
ACOR	Asociația Comunelor din România
PODD	Programul Operațional Dezvoltare Durabilă
POT	Programul Operațional Transport
POCIDIF	Programul Operațional Creștere Inteligentă, Digitalizare și Instrumente Financiare
POS	Programul Operațional Sănătate
POEO	Programul Operațional Educație și Ocupare
POIDS	Programul Operațional Incluziune și Demnitate Socială
POR	Programul Operațional Regional
POAT	Programul Operațional Asistență Tehnică
POTJ	Programul Operațional Tranziție Justă
PAC	Politica Agricolă Comună
PNDL	Programul Național de Dezvoltare Locală
FEDR	Fondul European de Dezvoltare Regională
FC	Fondul de Coeziune
FSE	Fondul Social European
FEADR	Fondul European Agricol pentru Dezvoltare Rurală
FEGA	Fondul European de Garantare Agricolă
FEPAM	Fondul European pentru Pescuit și Afaceri Maritime
BVC	Buget de venituri și cheltuieli
BS	Bugetul de stat
BL	Bugetul local



CUVÂNT INTRODUCATIV

Strategia de dezvoltare locală este un document programatic care contribuie semnificativ la creșterea absorbției fondurilor europene nerambursabile.

În luna decembrie 2020, Parlamentul European a aprobat Cadrul Financiar Multianual (CFM) pentru perioada 2021-2027, care se ridică la suma de 1.074,3 miliarde de euro. Din CFM, României i-au fost alocate 46,3 miliarde de euro pentru următorii 7 ani. Din Next Generation EU, care va ajuta Uniunea Europeană să se refacă economic în urma pandemiei COVID-19 și va susține investițiile în tranzițiile către economia digitală și verde, România va primi 16,8 miliarde de euro granturi, iar 16,7 miliarde de euro în împrumuturi. Aceste sume vor contribui la creșterea calității vieții cetățenilor prin: infrastructură de calitate, școli și spitale moderne, proiecte care să creeze locuri de muncă durabile, un mediu mai curat și o administrație digitalizată.

Pentru a obține fonduri europene în vederea implementării unei măsuri la nivel local, este necesar ca această măsură să fie inclusă în strategia de dezvoltare a comunei și să fie în concordanță cu prevederile și prioritățile trasate de documentele strategice la nivel european și național.

În acest context, elaborarea și implementarea unei strategii care să stabilească direcțiile de dezvoltare ale comunității locale pe termen mediu sau lung devin imperios necesare. În condițiile existenței unei strategii de dezvoltare locală, liderii comunității și comunitatea în ansamblul ei se vor concentra asupra obiectivelor stabilite și a acțiunilor ce trebuie întreprinse pentru atingerea acestor obiective, prin coordonarea și orientarea eficientă a resurselor de care dispun.

Prin implementarea programelor elaborate, strategia de dezvoltare urmărește schimbarea în plan social, o mai bună valorificare a potențialului comunității, precum și orientarea activităților de dezvoltare în concordanță cu procesele înregistrate pe plan local.

Pentru implementarea cu succes a proiectelor de dezvoltare comunitară este absolut necesar parteneriatul între actorii de pe plan local: administrația publică locală, comunitatea locală, firme private, reprezentanții societății civile.

Având în vedere toate aceste considerente, prezenta strategie de dezvoltare își propune să răspundă nevoii comunei Berevoești de a avea la dispoziție un instrument de lucru la nivel local, prin care se stabilesc viziunea de dezvoltare, obiectivul general și obiectivele specifice de atins la finalul perioadei de programare, propunând domenii de intervenție, direcții de acțiune prioritare și măsuri necesare pentru îndeplinirea obiectivelor. Documentul încearcă să prezinte o imagine cât mai obiectivă a situației actuale, identificând acele arii sau domenii care pot oferi comunității un avantaj competitiv real în următorii 7 ani.

Strategia de dezvoltare locală a comunei Berevoești este structurată pe 5 capitole:

- **Capitolul I** – Contextul strategic general, care cuprinde prezentarea succintă a principalelor strategii la nivel european, național și regional, precum și programele și sursele de finanțare pentru perioada 2021-2027;
- **Capitolul II** – Analiza diagnostic a comunei, în cadrul căreia sunt expuse aspecte privind așezarea geografică, istoricul, cadrul natural, structura demografică, infrastructura de transport și tehnico-edilitară, factorii și problemele de mediu, capitalul uman, infrastructura socială, educație și sănătate, infrastructura de agrement, capacitatea administrativă și mediul asociativ;
- **Capitolul III** – Analiza SWOT, care prezintă concomitent caracteristicile interne și influențele mediului extern, ținând cont atât de factorii pozitivi, cât și de cei negativi;
- **Capitolul IV** – Strategia de dezvoltare locală, care stabilește: viziunea de dezvoltare, obiectivul general și obiectivele specifice, domeniile de intervenție, prioritățile, măsurile de întreprins, planul local de acțiune, precum și portofoliul de proiecte prioritare în perioada 2021-2027;
- **Capitolul V** – Implementarea, monitorizarea și evaluarea strategiei de dezvoltare locală, precum și raportarea cu privire la gradul de implementare a strategiei de dezvoltare locală.





CAPITOLUL I

CADRUL STRATEGIC EUROPEAN ȘI NAȚIONAL



Conceptul de **dezvoltare durabilă** desemnează totalitatea formelor și metodelor de dezvoltare socio-economică care se axează în primul rând pe asigurarea unui echilibru între aspectele sociale, economice și ecologice și elementele capitalului natural.

România are nevoie de o schimbare a paradigmei prezente de dezvoltare pentru a face față provocărilor secolului XXI. Trăim o perioadă marcată de procesul de globalizare, de accentuare a inegalităților și de agravare a problemelor de mediu. Dezvoltarea durabilă este soluția.

Dezvoltarea durabilă reprezintă, în contextul românesc, dorința realizării unui echilibru, o sinteză între aspirațiile cetățeanului născut liber, societatea de care depinde și prin care se definește și contextul care permite realizarea de sine. Acest echilibru pornește de la om, actor central care caută un echilibru individual și condiții favorabile pentru a se realiza. Condițiile favorabile sunt influențate de societatea care trebuie să îl susțină și să îl motiveze și de mediul prin care se regăsește și își poate găsi echilibrul. Rolul statului în contextul dezvoltării durabile este să ajute la realizarea acestui echilibru, nu doar pentru cetățenii de acum, dar și pentru generațiile viitoare.

1. Direcții strategice la nivel european

1.1. Politica de coeziune 2021-2027

În cadrul următorului buget pe termen lung al UE pentru 2021-2027, Comisia Europeană propune modernizarea politicii de coeziune, principala politică de investiții a UE și una dintre cele mai tangibile expresii ale solidarității.

Cele 5 priorități investiționale mijlocite optim de UE sunt următoarele:

- ✚ Europă mai inteligentă, prin inovare, digitalizare, transformare economică și sprijinirea întreprinderilor mici și mijlocii;
- ✚ Europă mai verde, fără emisii de carbon, punerea în aplicare a Acordului de la Paris și investiții în tranziția energetică, energia din surse regenerabile și combaterea schimbărilor climatice;
- ✚ Europă conectată, cu rețele strategice de transport și digitale;
- ✚ Europă mai socială, pentru realizarea pilonului european al drepturilor sociale și sprijinirea calității locurilor de muncă, a învățământului, a competențelor, a incluziunii sociale și a accesului egal la sistemul de sănătate;
- ✚ Europă mai apropiată de cetățenii săi, prin sprijinirea strategiilor de dezvoltare conduse la nivel local și a dezvoltării urbane durabile în UE.



Figura nr. 1 – Priorități de investiții 2021-2027

Politica de coeziune continuă investițiile în toate regiunile, pe baza a 3 categorii (mai puțin dezvoltate, în tranziție, mai dezvoltate). Metoda de alocare a fondurilor se bazează încă, în mare măsură, pe PIB-ul pe cap de locuitor. Se introduc noi criterii (șomajul în rândul tinerilor, nivel scăzut de educație, schimbări climatice și primirea și integrarea migranților), pentru a reflecta mai bine realitatea de pe teren. Regiunile ultraperiferice vor beneficia în continuare de sprijin special de la UE. Politica de coeziune continuă să sprijine strategiile de dezvoltare conduse la nivel local și să autonomizeze gestionarea fondurilor de către autoritățile locale.

Prioritățile naționale de investiții pentru finanțarea din Fondurile Europene post-2020:

OP 1 - O Europă mai inteligentă

- **Cercetare și inovare**

Obiectiv specific:

- Dezvoltarea capacităților de cercetare și inovare și adoptarea tehnologiilor avansate

▪ Digitalizare

Obiectiv specific:

- Fructificarea avantajelor digitalizării, în beneficiul cetățenilor, al companiilor și al guvernelor

▪ Competitivitate

Obiectiv specific:

- Impulsionarea creșterii și competitivității IMM-urilor

▪ Specializare inteligentă, tranziție industrială și antreprenariat

Obiectiv specific:

- Dezvoltarea competențelor pentru specializare inteligentă, tranziție industrială și antreprenariat

OP 2 - O Europă mai verde

▪ Energie

Obiective specifice:

- Promovarea eficienței energetice și reducerea emisiilor de gaze cu efect de seră
- Promovarea energiei din surse regenerabile
- Dezvoltarea de sisteme inteligente de energie, rețele și stocare în afara TEN-E

▪ Schimbări climatice, riscuri, apă

Obiective specifice:

- Promovarea adaptării la schimbările climatice, a prevenirii riscurilor și a rezilienței în urma dezastrelor
- Promovarea gestionării sustenabile a apei

▪ Economia circulară

Obiectiv specific:

- Promovarea tranziției către o economie circulară

▪ **Biodiversitate**

Obiectiv specific:

- Îmbunătățirea protecției naturii și a biodiversității, a infrastructurii verzi în special în mediul urban și reducerea poluării

▪ **Aer**

Obiectiv specific:

- Îmbunătățirea protecției naturii și a biodiversității, a infrastructurii verzi în special în mediul urban și reducerea poluării

▪ **Situri contaminate**

Obiectiv specific:

- Îmbunătățirea protecției naturii și a biodiversității, a infrastructurii verzi în special în mediul urban și reducerea poluării

▪ **Mobilitate urbană**

Obiectiv specific:

- Mobilitate națională, regională și locală sustenabilă, rezilientă în fața schimbărilor climatice, inteligentă și intermodală, inclusiv îmbunătățirea accesului la TEN-T și a mobilității transfrontaliere

OP 3 - O Europă mai conectată

▪ **Conectivitate**

Obiective specifice:

- Dezvoltarea unei rețele TEN-T durabilă, rezilientă în fața schimbărilor climatice, inteligentă, sigură și intermodală
- Dezvoltarea unei mobilități naționale, regionale și locale durabile, reziliente în fața schimbărilor climatice, inteligente și intermodale, inclusiv îmbunătățirea accesului la TEN-T și a mobilității transfrontaliere

▪ **Broadband**

Obiectiv specific:

- Îmbunătățirea conectivității digitale

OP 4 - O Europă mai socială

▪ Ocupare

Obiective specifice:

- Îmbunătățirea **accesului pe piața muncii pentru toate persoanele aflate în căutarea unui loc de muncă**, în special pentru tineri, șomeri de lungă durată și grupurile dezavantajate pe piața muncii, persoane inactive, prin promovarea angajării pe cont propriu și a economiei sociale
- **Modernizarea instituțiilor și a serviciilor pieței muncii** pentru a evalua și anticipa necesarul de competențe și a asigura asistența personalizată și în timp real, urmărind asigurarea medierii/plăsării (matching), tranziției și a mobilității forței de muncă
- Promovarea **participării echilibrate după gen pe piața muncii** și a asigurării echilibrului dintre viața profesională și cea privată
- Promovarea **adaptării la schimbare a lucrătorilor, întreprinderilor și antreprenorilor**, a îmbătrânirii active și în condiții bune de sănătate, precum și a unui mediu de lucru sănătos și adaptat care să reducă riscurile la adresa sănătății

▪ Educație

Obiective specifice:

- Îmbunătățirea **calității, eficacității și a relevanței sistemului de educație și formare pentru piața muncii**, pentru a sprijini dobândirea de competențe cheie, inclusiv a competențelor digitale
- Promovarea **accesului egal la educație și formare de calitate și favorabile incluziunii**, completarea studiilor și a absolvirii acestora, în special pentru grupurile defavorizate, începând de la educația și îngrijirea copiilor preșcolari, continuând cu educația și formarea generală și profesională și până la învățământul terțiar
- Promovarea **învățării pe tot parcursul vieții**, în special a unor oportunități flexibile de perfecționare și reconversie profesională pentru toți, luând în considerare competențele digitale

▪ Incluziune socială

Obiective specifice:

- Promovarea **integrării socio-economice a resortisanților țărilor terțe** și a comunităților marginalizate, cum ar fi romii

- Îmbunătățirea accesului egal și în timp util la servicii de calitate, durabile și accesibile; modernizarea sistemelor de protecție socială, inclusiv promovarea accesului la protecția socială; îmbunătățirea **accesibilității**, a **eficacității** și a rezilienței **sistemelor de asistență medicală și a serviciilor de îngrijire de lungă durată**
- Promovarea integrării sociale a persoanelor aflate în risc de sărăcie sau excluziune socială, inclusiv a persoanelor cele mai defavorizate și a copiilor
- Reducerea deprivării materiale prin furnizarea de alimente și/sau asistență materială de bază persoanelor celor mai defavorizate, inclusiv prin măsuri de acompaniere

▪ **Sănătate**

Obiective specifice:

- Îmbunătățirea accesului egal și în timp util la servicii de calitate, durabile și accesibile; modernizarea sistemelor de protecție socială, inclusiv promovarea accesului la protecția socială; îmbunătățirea **accesibilității**, a **eficacității** și a rezilienței **sistemelor de asistență medicală și a serviciilor de îngrijire de lungă durată**

OP 5 - O Europă mai aproape de cetățenii săi

▪ **Turism, patrimoniu, cultură, securitate urbană**

Obiectiv specific:

- Promovarea dezvoltării integrate în domeniul social, economic și al mediului, a patrimoniului cultural și a securității în zonele urbane

▪ **Dezvoltare teritorială integrată**

Obiectiv specific:

- Promovarea dezvoltării integrate în domeniul social, economic și al mediului la nivel local, a patrimoniului cultural și a securității, inclusiv în zonele rurale și de coastă și inclusiv prin dezvoltarea locală plasată sub responsabilitatea comunității

2. Direcții strategice la nivel național

2.1. Strategia Națională pentru Dezvoltarea Durabilă a României 2030

România, în calitate de stat membru al Organizației Națiunilor Unite (ONU) și Uniunii Europene (UE), și-a exprimat adeziunea la cele 17 Obiective de Dezvoltare Durabilă (ODD) ale **Agendei 2030**, adoptată prin Rezoluția Adunării Generale a ONU A/RES/70/1, în cadrul Summit-ului ONU pentru Dezvoltare Durabilă din septembrie 2015.

Concluziile Consiliului UE, adoptate în data de 20 iunie 2017, „*Un viitor durabil al Europei: răspunsul UE la Agenda 2030 pentru Dezvoltare Durabilă*” reprezintă documentul politic asumat de statele membre ale UE privind implementarea Agendei 2030 pentru Dezvoltare Durabilă.

Prin Hotărârea Guvernului nr. 877/2018 a fost adoptată Strategia Națională pentru Dezvoltarea Durabilă a României 2030.

Prin această strategie, România își stabilește cadrul național pentru susținerea Agendei 2030 și implementarea setului de 17 ODD. Strategia susține dezvoltarea României pe trei piloni principali, respectiv economic, social și de mediu. Strategia este orientată către cetățean și se concentrează pe inovație, optimism, reziliență și încrederea că statul servește nevoile fiecărui cetățean, într-un mod echitabil, eficient și într-un mediu curat, în mod echilibrat și integrat.

Strategia reprezintă modalitatea de conectare practică, de articulare a României la parteneriatele naționale, regionale, europene și globale specifice. Totodată, ca efect al participării voluntare a României la raportările periodice cu privire la stadiul implementării Agendei 2030, Strategia contribuie la creșterea credibilității, eficacității și impactului politicilor implementate.



OBIECTIVUL 1: FĂRĂ SĂRĂCIE

Eradicarea sărăciei în toate formele sale și în orice context

Ținte 2030:

- Eradicarea sărăciei extreme pentru toți cetățenii
- Reducerea cu cel puțin jumătate a numărului de cetățeni care trăiesc în sărăcie relativă
- Consolidarea sistemului național unitar al serviciilor de intervenție de urgență, reabilitare ulterioară și compensare a pierderilor în caz de calamități naturale, accidente industriale sau evenimente climatice extreme



OBIECTIVUL 2: FOAMETE ZERO

Eradicarea foamei, asigurarea securității alimentare, îmbunătățirea nutriției și promovarea unei agriculturi sustenabile

Ținte 2030:

- Eradicarea malnutriției și menținerea ratei obezității sub 10%, similar cu nivelul înregistrat în anul 2014
- Finalizarea cadastrului agricol
- Dublarea ponderii agriculturii în PIB-ul României, față de anul 2018
- Menținerea și extinderea diversității genetice a semințelor, a plantelor cultivate și a animalelor de fermă și domestice și a speciilor sălbatice înrudite
- Creșterea gradului de valorificare a producției agricole autohtone
- Creșterea ponderii agriculturii ecologice în totalul producției agricole
- Menținerea și rentabilizarea unor ocupații și metode tradiționale de valorificare a plantelor medicinale și fructelor de pădure în zona montană
- Menținerea tradițiilor locale prin creșterea numărului de produse cu caracteristici specifice în ceea ce privește originea geografică



OBIECTIVUL 3: SĂNĂTATE ȘI BUNĂSTARE

Asigurarea unei vieți sănătoase și promovarea bunăstării tuturor, la orice vârstă

Ținte 2030:

- Asigurarea accesului universal la servicii de informare, educare și consiliere pentru promovarea prevenției și adoptarea unui stil de viață fără riscuri
- Digitalizarea completă a sistemului de sănătate și, implicit eliminarea documentelor și registrelor tipărite pe suport de hârtie, pentru a eficientiza și a facilita intervențiile medicale, pentru a asigura populației accesul rapid la servicii medicale de calitate, la tratamente și medicamente și pentru monitorizarea eficientă a nevoilor
- Reducerea prevalenței mortalității materne și infantile, a incidenței cancerului la sân sau de col uterin și a sarcinilor la adolescente, având ca obiectiv prioritar grupurile vulnerabile și defavorizate

- Reducerea mortalității materne și mortalității neonatale, astfel încât să se situeze sub media UE
- Creșterea acoperirii vaccinale până la nivelul minim recomandat de OMS pentru fiecare vaccin, prin dezvoltarea unei platforme comune de colaborare între autorități, medici, pacienți, organizații internaționale cu experiență în acest domeniu, reprezentanți ai companiilor în domeniu, precum și alți factori interesați
- Promovarea conștientizării bolilor psihice, reducerea stigmatului și crearea unui mediu în care cetățenii afectați se simt acceptați și unde pot cere ajutor
- Stoparea îmbolnăvirii de tuberculoză și combaterea hepatitei și a altor boli transmisibile
- Reducerea cu o treime a mortalității premature cauzate de bolile netransmisibile prin prevenire și tratament și prin promovarea sănătății și bunăstării mintale
- Reducerea mortalității cauzate de boli cronice
- Reducerea consumului de substanțe nocive



OBIECTIVUL 4: EDUCAȚIE DE CALITATE

Garantarea unei educații de calitate și promovarea oportunităților de învățare de-a lungul vieții pentru toți

Ținte 2030:

- Reducerea ratei de părăsire timpurie a sistemului educațional
- Învățământ axat pe competențe și centrat pe nevoile elevului, căruia să îi fie oferită o mai mare libertate în definirea priorităților de studiu, prin măsuri precum creșterea ponderii de materii opționale
- Asigurarea faptului că toți elevii dobândesc cunoștințele și competențele necesare pentru promovarea dezvoltării durabile, inclusiv prin educația pentru dezvoltare durabilă și stiluri de viață durabile, drepturile omului, egalitatea de gen, promovarea unei culturi a păcii și non-violenței, aprecierea diversității culturale și a contribuției culturii la dezvoltarea durabilă
- Accentuarea rolului, în procesul educațional, al educației civice, a principiilor și noțiunilor despre o societate durabilă pașnică și incluzivă, egalitate de gen, despre valorile democrației și pluralismului, despre valorile multiculturalismului, prevenția discriminării și înțelegerea percepției „celuilalt”, despre importanța eradicării violenței cu accent pe fenomenul de violență în școli

- Modernizarea sistemului de învățământ prin adaptarea metodologiilor de predare-învățare la folosirea tehnologiilor informaționale și creșterea calității actului educațional
- Organizarea învățământului profesional și tehnic în campusuri special amenajate și dotate; pregătirea personalului didactic bine calificat; elaborarea de curriculum potrivit cerințelor de pe piața muncii prin dezvoltarea de parteneriate, inclusiv cu mediul de afaceri
- Extinderea generalizată a facilităților pentru formarea și perfecționarea continuă pe tot parcursul vieții, sporirea considerabilă a participării la sistemele formale și nonformale de cunoaștere în vederea apropierii României de media performanțelor din statele membre ale UE
- Extinderea rețelei de centre comunitare de învățare permanentă de către autoritățile locale; continuarea cointeresării companiilor în sprijinirea înrolării angajaților în asemenea programe
- Creșterea substanțială a numărului de tineri și adulți care dețin competențe relevante, inclusiv competențe profesionale, care să faciliteze angajarea, crearea de locuri de muncă decente și antreprenoriatul
- Creșterea nivelului de educație financiară a cetățenilor
- Extinderea în educația formală universitară a dezvoltării durabile ca principii și specializare și accentuarea rolului cercetării interdisciplinare în dezvoltarea unei societăți durabile



OBIECTIVUL 5: EGALITATE DE GEN

Realizarea egalității de gen și întărirea rolului femeilor și al fetelor în societate

Ținte 2030:

- Continuarea reducerii disparității salariale dintre sexe
- Eliminarea tuturor formelor de violență împotriva femeilor și fetelor, în sferele publice și private, inclusiv a traficului, exploatării sexuale și a altor tipuri de exploatare
- Asigurarea participării depline și eficiente a femeilor și a egalității de șanse la ocuparea posturilor de conducere la toate nivelurile de luare a deciziilor în viața politică, economică și publică



OBIECTIVUL 6: APĂ CURATĂ ȘI SANITAȚIE

Asigurarea disponibilității și gestionării durabile a apei și sanitație pentru toți

Ținte 2030:

- Creșterea substanțială a eficienței folosirii apei în activitățile industriale, comerciale și agricole; extinderea reutilizării raționale a apelor tratate și reciclate în perspectiva atingerii obiectivelor economiei circulare
- Creșterea substanțială a eficienței de utilizare a apei în toate sectoarele și asigurarea unui proces durabil de captare și furnizare a apei potabile, pentru a face față deficitului de apă
- Conectarea gospodăriilor populației din orașe, comune și sate compacte la rețeaua de apă potabilă și canalizare în proporție de cel puțin 90%
- Creșterea accesului la apă potabilă pentru grupurile vulnerabile și marginalizate
- Îmbunătățirea calității apei prin reducerea poluării, eliminarea depozitării deșeurilor și reducerea la minimum a produselor chimice și materialelor periculoase, reducând proporția apelor uzate netratate și sporind substanțial reciclarea și reutilizarea sigură
- Realizarea accesului la condiții sanitare și de igienă adecvate și echitabile pentru toți, acordând o atenție specială celor în situații vulnerabile



OBIECTIVUL 7: ENERGIE CURATĂ ȘI LA PREȚURI ACCESIBILE

Asigurarea accesului tuturor la energie la prețuri accesibile, într-un mod sigur, durabil și modern

Ținte 2030:

- Extinderea rețelelor de transport și distribuție pentru energie electrică și gaze naturale în vederea asigurării accesului consumatorilor casnici, industriali și comerciali la surse sigure de energie la prețuri acceptabile
- Asigurarea securității cibernetice a platformelor de monitorizare a rețelelor de producție, transport și distribuție a energiei electrice și gazelor naturale
- Decuplarea creșterii economice de procesul de epuizare a resurselor și de degradare a mediului prin sporirea considerabilă a eficienței energetice (cu minimum 27% comparativ

cu scenariul de status-quo) și folosirea extinsă a schemei EU ETS în condiții de piață previzibile și stabile

- Creșterea ponderii surselor de energie regenerabilă și a combustibililor cu conținut scăzut de carbon în sectorul transporturilor (autovehicule electrice), inclusiv combustibili alternativi
- Asigurarea unui cadru de reglementare stabil și transparent în domeniul eficienței energetice în vederea atragerii investițiilor
- Susținerea strategică a ponderii energiei electrice în totalul consumului casnic, industrial și în transporturi prin stabilirea unor norme de performanță pentru instalații și aparatură



OBIECTIVUL 8: MUNCĂ DECENTĂ ȘI CREȘTERE ECONOMICĂ

Promovarea unei creșteri economice susținute, deschisă tuturor și durabilă, a ocupării depline și productive a forței de muncă și asigurarea de locuri de muncă decente pentru toți

Ținte 2030:

- Păstrarea în continuare a unui ritm al creșterii PIB superior față de media UE pentru a susține efortul de reducere a decalajelor în comparație cu țările europene avansate, paralel cu aplicarea principiilor dezvoltării durabile și îmbunătățirea constantă a nivelului de trai al populației
- Promovarea unor politici orientate spre dezvoltare care susțin activitățile productive, crearea locurilor de muncă decente, antreprenoriatul prin start-up, creativitatea și inovația, și care încurajează formalizarea și creșterea întreprinderilor micro, mici și mijlocii, inclusiv prin acces la servicii financiare
- Atingerea unor niveluri mai ridicate ale productivității prin diversificare, modernizarea tehnologică și inovație, inclusiv prin accent pe sectoarele cu valoare adăugată sporită și utilizarea intensivă a forței de muncă
- Realizarea unui turism competitiv pe termen lung, dezvoltarea agroturismului, ecoturismului, turismului rural, balnear și cultural și îmbunătățirea imaginii României ca destinație turistică
- Consolidarea capacității instituțiilor financiare interne pentru a încuraja și a extinde accesul la servicii bancare, de asigurări și servicii financiare pentru toți



OBIECTIVUL 9: INDUSTRIE, INOVAȚIE ȘI INFRASTRUCTURĂ

Construirea unor infrastructuri reziliente, promovarea industrializării durabile și încurajarea inovației

Ținte 2030:

- Modernizarea și dezvoltarea infrastructurii calitative, fiabile, durabile și puternice, inclusiv infrastructura regională și transfrontalieră, pentru a sprijini dezvoltarea economică și bunăstarea oamenilor, cu accent pe accesul larg și echitabil pentru toți
- Îmbunătățirea siguranței rutiere
- Reabilitarea industriilor pentru a deveni durabile, cu eficiență sporită în utilizarea resurselor și adoptare sporită a tehnologiilor și proceselor industriale curate și ecologice, toate țările luând măsuri în conformitate cu capacitățile respective ale acestora
- Stimularea cu precădere a economiei digitale și investițiilor industriale care se situează în zona mai profitabilă a lanțului valoric, care fructifică și rezultatele eforturilor naționale de cercetare-dezvoltare-inovare și care se adresează unor piețe stabile și în creștere
- Întărirea cercetării științifice, modernizarea capacităților tehnologice ale sectoarelor industriale; încurajarea inovațiilor și creșterea semnificativă a numărului de angajați în cercetare și dezvoltare și sporirea cheltuielilor publice și private pentru cercetare și dezvoltare
- Promovarea industrializării incluzive și durabile și sporirea ratei de ocupare
- Creșterea accesului întreprinderilor mici industriale și de altă natură la servicii financiare, inclusiv la credite accesibile și integrarea acestora în lanțuri valorice și piețe externe



OBIECTIVUL 10: INEGALITĂȚI REDUSE

Reducerea inegalităților în interiorul țărilor și între țări

Ținte 2030:

- Adoptarea politicilor, în special fiscale, salariale și de protecție socială, în scopul reducerii progresive a inegalităților, respectiv a proporției grupurilor dezavantajate
- Apropierea României de nivelul mediei UE, corespunzător anului 2030, din punctul de vedere al indicatorilor dezvoltării durabile

- Reducerea discriminării prin acordarea de sprijin organizațiilor neguvernamentale care activează în domeniul drepturilor omului



OBIECTIVUL 11: ORĂȘE ȘI COMUNITĂȚI DURABILE

Dezvoltarea orașelor și a așezărilor umane pentru ca ele să fie deschise tuturor, sigure, reziliente și durabile

Ținte 2030:

- Asigurarea accesului la condiții de locuire adecvate pentru toți cetățenii
- Reducerea semnificativă a pierderilor economice provocate de inundații și alunecările de teren, îmbunătățirea răspunsului colectiv și întărirea capacității de adaptare și revenire la nivel funcțional în cel mai scurt timp după producerea evenimentului, reducerea impactului inundațiilor sau a poluărilor generate de inundații și ale alunecărilor de teren asupra ecosistemelor, inclusiv prin îmbunătățirea constantă a cadrului legislativ
- Asigurarea accesului la sisteme de transport sigure, la prețuri echitabile, accesibile și durabile pentru toți, în special prin extinderea rețelelor de transport public, acordând o atenție deosebită nevoilor celor aflați în situații vulnerabile, femei, copii, persoane cu dizabilități și în etate
- Elaborarea și punerea în aplicare a unui program general de planificare spațială și amenajare a teritoriului în corelare cu strategiile sectoriale la nivel național prin aplicarea conceptului de dezvoltare spațială policentrică și echilibrată, care să susțină coeziunea teritorială
- Educarea și responsabilizarea populației pentru situații de risc seismic
- Reducerea efectelor pe care poluarea atmosferică le are asupra sănătății umane și a mediului prin acordarea unei atenții deosebite calității aerului
- Reducerea substanțială a numărului deceselor și bolilor provocate de produsele chimice periculoase de poluare și de contaminarea aerului, apei și a solului
- Consolidarea eforturilor de protecție și salvagardare a patrimoniului cultural și natural, a elementelor de peisaj din mediul urban și rural
- Implementarea prevederilor legale referitoare la producția, transportul, depozitarea, utilizarea și eliminarea produselor chimice, inclusiv a celor farmaceutice, care pot prezenta pericole pentru sănătatea oamenilor și animalelor și pentru integritatea mediului



OBIECTIVUL 12: CONSUM ȘI PRODUCȚIE RESPONSABILE

Asigurarea unor modele de consum și producție durabile

Ținte 2030:

- Trecerea etapizată la un nou model de dezvoltare bazat pe utilizarea rațională și responsabilă a resurselor cu introducerea unor elemente ale economiei circulare, elaborarea unei foi de parcurs
- Înjumătățirea pe cap de locuitor a risipei de alimente la nivel de vânzare cu amănuntul și de consum și reducerea pierderilor de alimente de-a lungul lanțurilor de producție și de aprovizionare, inclusiv a pierderilor post-recoltare
- Reciclarea în proporție de 55% a deșeurilor municipale până în 2025 și 60% până în 2030
- Reciclarea în proporție de 65% a deșeurilor de ambalaje până în 2025 (materiale plastice 50%; lemn 25%; metale feroase 70%, aluminiu 50%, sticlă 70%, hârtie și carton 75%) și 70% până în 2030 (materiale plastice 55%; lemn 30%; metale feroase 80%, aluminiu 60%, sticlă 75%, hârtie și carton 85%)
- Colectarea separată a deșeurilor menajere periculoase până în 2022, a deșeurilor biologice până în 2023 și a materialelor textile până în 2025
- Stabilirea de scheme obligatorii de răspundere extinsă a producătorilor pentru toate ambalajele până în 2024
- Implementarea practicilor durabile de achiziții publice verzi, în conformitate cu prioritățile naționale și politicile europene



OBIECTIVUL 13: ACȚIUNE ÎN DOMENIUL SCHIMBĂRILOR CLIMATICE

Luarea unor măsuri urgente de combatere a schimbărilor climatice și a impactului lor

Ținte 2030:

- Consolidarea rezilienței și capacității de adaptare a României la riscurile legate de climă și dezastre naturale
- Îmbunătățirea capacității de reacție rapidă la fenomene meteorologice extreme intempestive de mare intensitate

- Îmbunătățirea educației, sensibilizării și capacității umane și instituționale privind atenuarea schimbărilor climatice, adaptarea, reducerea impactului și alerta timpurie
- Intensificarea eforturilor României pentru a realiza tranziția la o economie „verde”, cu emisii reduse de dioxid de carbon, rezilientă la schimbările climatice și pentru integrarea măsurilor de adaptare la schimbările climatice în sectoarele vulnerabile economice, sociale și de mediu, în conformitate cu politicile UE



OBIECTIVUL 14: VIAȚĂ ACVATICĂ

Conservarea și utilizarea durabilă a oceanelor, mărilor și a resurselor marine pentru o dezvoltare durabilă

Ținte 2030:

- Prevenirea și reducerea semnificativă a poluării marine de toate tipurile, în special de la activitățile terestre, inclusiv poluarea cu deșeuri marine și poluarea cu nutrienți
- Minimizarea și gestionarea impactului acidificării mediului apelor marine, inclusiv prin cooperare științifică sporită la toate nivelurile
- Dezvoltarea responsabilă și sustenabilă a activităților de pescuit la speciile sălbatice și de acvacultură cu respectarea cotelor și metodelor stabilite prin lege și menținerea, în limite rezonabile, a viabilității îndeletnicirilor tradiționale în acest domeniu, inclusiv a pescuitului sportiv și de agrement
- Atragerea celorlalte state riverane Mării Negre în actul de management durabil a resurselor acvatice vii



OBIECTIVUL 15: VIAȚĂ TERESTRĂ

Protejarea, restaurarea și promovarea utilizării durabile a ecosistemelor terestre, gestionarea durabilă a pădurilor, combaterea deșertificării, stoparea și repararea degradării solului și stoparea pierderilor de biodiversitate

Ținte 2030:

- Dezvoltarea infrastructurii verzi și folosirea serviciilor oferite de ecosistemele naturale (în special în luncile Dunării, afluenților acesteia și în Deltă) prin gestionarea integrată a bazinelor hidrografice și zonelor umede

- Conservarea și protejarea zonelor umede, între care se află și Rezervația Biosferei Delta Dunării, zonă umedă unicat în Europa, ca parte a patrimoniului natural european și mondial
- Asigurarea conservării ecosistemelor montane, inclusiv a biodiversității acestora, în scopul de a spori capacitatea acestora de a oferi beneficii esențiale pentru dezvoltare durabilă
- Susținerea instituțiilor și infrastructurilor de cercetare-dezvoltare de interes național și european pentru studierea, gestionarea, protejarea și conservarea diversității patrimoniului natural
- Gestionarea durabilă a pădurilor, eliminarea tăierilor ilegale de arbori, dezvoltarea sistemului informatic integrat pentru monitorizarea exploatării și transportului masei lemnoase, inclusiv la punctele de frontieră, asigurarea împăduririi și reîmpăduririi terenurilor din fondul forestier și a celor degradate sau supuse deșertificării, desfășurarea plantării programate a perdelelor forestiere pentru protecția culturilor agricole și a elementelor de infrastructură în scopul limitării impactului schimbărilor climatice
- Tranziția către o economie circulară prin abordări complementare ce implică metode tradiționale și tehnologii de ultimă generație pentru restabilirea/refacerea capitalului natural și reducerea dependenței de fertilizatorii sintetici și de pesticide, pentru combaterea degradării solului
- Combaterea deșertificării, restaurarea terenurilor și solurilor degradate, inclusiv a terenurilor afectate de deșertificare, secetă și inundații



OBIECTIVUL 16: PACE, JUSTIȚIE ȘI INSTITUȚII EFICIENTE

Promovarea unor societăți pașnice și incluzive pentru o dezvoltare durabilă, a accesului la justiție pentru toți și crearea unor instituții eficiente, responsabile și incluzive la toate nivelurile

Ținte 2030:

- Administrarea justiției în condiții de imparțialitate și celeritate, în conformitate cu legile și procedurile stabilite, cu respectarea principiului prezumției de nevinovăție
- Asigurarea și susținerea dialogului cu minoritățile naționale în vederea îmbunătățirii actului decizional, prin acces egal pentru toți cetățenii de a-și respecta și valorifica cultura, tradițiile, limba maternă și de a participa la viața economică, socială și politică și pentru combaterea prejudecăților, a prejudecăților și a discriminărilor în toate formele sale și promovarea dialogului interetnic, valorilor comune, diversității culturale și lingvistice

- Reducerea semnificativă a tuturor formelor de violență și ratelor de deces conexe
- Stoparea abuzului, exploatării, traficului și a tuturor formelor de violență și torturii copiilor
- Reducerea semnificativă a fluxurilor ilicite financiare și de armament, consolidarea recuperării și returnării bunurilor furate și combaterea tuturor formelor de crimă organizată
- Asigurarea procesului decizional receptiv, incluziv, participativ și reprezentativ la toate nivelurile
- Dezvoltarea instituțiilor eficiente, responsabile și transparente la toate nivelurile
- Profesionalizarea și perfecționarea activității tuturor instituțiilor administrației publice centrale și locale, mai ales a compartimentelor care intră în contact direct cu cetățenii, pentru prestarea unor servicii prompte și civilizate; extinderea și generalizarea serviciilor pe internet (on-line).



OBIECTIVUL 17: PARTENERIATE PENTRU REALIZAREA OBIECTIVELOR

Consolidarea mijloacelor de implementare și revitalizarea parteneriatului global pentru dezvoltare durabilă

Ținte 2030:

- Majorarea progresivă a cuantumului asistenței oficiale de dezvoltare acordate de România în cadrul programelor ODA, în funcție de capacitatea de susținere a economiei naționale, având ca obiectiv-țintă atingerea cifrei de 0,33% din venitul național brut la nivelul anului 2030
- Sporirea și diversificarea ajutorului oficial pentru dezvoltare pe măsura creșterii potențialului economic al României și încurajarea agenților economici români să investească, pe baze competitive, în economia țărilor mai puțin dezvoltate
- Aderarea României la Zona Euro, la spațiul Schengen și la Organizația pentru Dezvoltare și Cooperare Economică
- Susținerea angajamentelor internaționale și implicarea proactivă pe plan european și internațional

2.2. Planul Național de Redresare și Reziliență

Planul Național de Redresare și Reziliență (PNRR) este documentul strategic al României care stabilește domeniile și prioritățile de investiții, precum și reformele elaborate pentru fiecare domeniu de investiții, în concordanță cu Recomandările Specifice de Țară (RST), precum și cu

Regulamentele Comisiei Europene, a căror finanțare este asigurată din Facilitatea de Redresare și Reziliență (FRR), care are drept obiectiv general ameliorarea stării economice a României, consolidarea capacității de reziliență în perioade de criză pandemică și asigurarea unei creșteri economice pe termen lung.

Obiectivul general al PNRR este de a stabili prioritățile naționale de investiții și direcțiile principale de reformă ale României în acord cu RST și Regulamentele Specifice ale Comisiei Europene pentru a asigura ameliorarea stării economice a României și a consolida capacitatea de reziliență la nivel național în perioade de criză pandemică.

Din obiectivul general al PNRR decurg o serie de **obiective specifice** care privesc:

- ✚ **Reformele orizontale** elaborate la nivelul sectoarelor de activitate ale economiei naționale, administrației publice și societății civile în ansamblul său, au drept scop consolidarea statului de drept, sustenabilitatea finanțelor publice, stabilitatea financiară, politicile sociale și piața muncii, consolidarea capacității de implementare a proiectelor și absorbția fondurilor externe nerambursabile, precum și digitalizarea și transparentizarea procedurilor de atribuire a contractelor de achiziție publică;
- ✚ **Reformele sectoriale** elaborate pentru fiecare domeniu de investiții propus spre finanțare în cadrul Planului de Redresare și Reziliență (PNRR), care au în vedere fie sustenabilitatea finanțării proiectelor de investiții pe termen lung, fie modernizarea serviciilor publice și îmbunătățirea calității vieții populației, fie elaborarea unor pachete de măsuri care să permită creșterea capacității de implementare a proiectelor de investiții;
- ✚ **Investițiile în infrastructură** urmăresc dezvoltarea infrastructurii specifice în domenii considerate strategice pentru România precum transporturi, schimbări climatice, energie și energie regenerabilă, mediu, eficiență energetică, modernizarea serviciilor publice locale, sănătate și educație pentru a moderniza serviciile publice prestate în interesul populației, fie pentru a îmbunătăți calitatea serviciilor publice prestate sau standardele de locuit ale populației, dar și pentru a îmbunătăți conectivitatea localităților urbane la rețelele de transport transeuropene sau pentru a crește capacitatea de reziliență a localităților urbane;
- ✚ **Investițiile în digitalizare și tranziție verde** au drept scop alinierea la obiectivele stabilite de Uniunea Europeană și cuprinse în European Green Deal, precum și dezvoltarea marilor servicii publice din domeniul educației și sănătății în mediul on-line, dar și creșterea capacității de reziliență a României în perioade de criză pandemică. De asemenea, sunt prevăzute investiții în infrastructură care conțin elemente de inteligență artificială, precum: sistemele informatice de gestiune pentru infrastructura de transport, sistemele de gestiune ale infrastructurii specifice pentru schimbări climatice, rețele inteligente destinate transportului sau distribuției de combustibil de tranziție etc.;

- ✚ **Investițiile în competitivitatea mediului de afaceri și accesul la cercetare și inovare** sunt destinate consolidării competitivității economice pe piața europeană a IMM-urilor, creșterea valorii adăugate, îmbunătățirii calității produselor și serviciilor obținute, re tehnologizării, robotizării și automatizării proceselor industriale, digitalizării activității IMM-urilor, dar și dezvoltării activităților de cercetare, inovare și specializare inteligentă de către Institutele Naționale de Cercetare Dezvoltare și IMM-uri, care au drept scop final introducerea pe piață de produse și servicii competitive în acord cu cerințele de calitate și preț ale consumatorilor;
- ✚ **Investițiile în creșterea capacității de reziliență a României** sunt destinate creșterii capacității de reziliență a României prin două modalități: creșterea capacității de reziliență în perioade de criză pandemică, în special prin realizarea unor depozite regionale de echipamente medicale și medicamente destinate sistemului de sănătate publică, precum și creșterii capacității de reziliență în perioade de crize alimentare prin realizarea de depozite destinate stocării de cereale, alimente și altor asemenea bunuri de consum destinate crizelor alimentare, precum și a unor puncte smart-acces pentru depozitele de alimente și medicamente pentru situații de urgență.

Structura pe piloni a PNRR

Componenta de investiții a PNRR a fost elaborată pe baza a trei piloni și o serie de obiective specifice prezentate în tabelul de mai jos, cu sumele calculate în prețuri curente:

Tabelul nr. 1 - Componenta de investiții a PNRR

Denumire pilon	Obiectiv propus	Buget estimat	Procent
Tranziție verde și schimbări climatice	Investiții în infrastructură pentru a ameliora starea economiei naționale, a crește accesibilitatea populației și a localităților urbane la rețeaua de transport TEN-T Core & Comprehensive. Investiții în infrastructură care respectă cerințele privind tranziția verde și digitalizarea și cresc reziliența la schimbările climatice. Investiții în eficiența energetică pentru a reduce pierderile de energie dar și pentru a îmbunătăți standardele de locuit ale populației;	21,424 mld. euro	64,83%

Servicii publice, dezvoltare urbană și valorificarea patrimoniului	<p>Îmbunătățirea calității serviciilor publice prestate mai ales la nivelul marilor servicii publice din domeniul sănătății și educației precum și a calității serviciilor publice prestate la nivel local având drept scop final accesibilitatea populației la marile servicii publice. Îmbunătățirea standardelor de locuit ale populației și creșterea calității vieții populației. Valorificarea patrimoniului cultural și natural al localităților urbane pentru a asigura îmbunătățirea serviciilor prestate populației inclusiv cu scopul de a asigura ameliorarea stării economice la nivel local prin dezvoltarea de servicii inovative.</p>	6,500 mld. euro	19,69%
Competitivitate economică, digitalizare și reziliență	<p>Creșterea competitivității mediului de afaceri prin acces la rețehnologizare, automatizări industriale, digitalizare și prin îmbunătățirea calității produselor și serviciilor obținute de acestea. Creșterea aportului activităților de transfer tehnologic la obținerea de produse și servicii inovative competitive pe piață, digitalizarea activităților pentru marile servicii publice din domeniul sănătății și educației. Creșterea capacității de reziliență a României în domeniul securității cibernetice, sănătății și a crizelor alimentare.</p>	5,085 mld euro	15,40%
Total general (prețuri curente)		33,009 mld euro	100%

Bugetul alocat României din CFM al UE

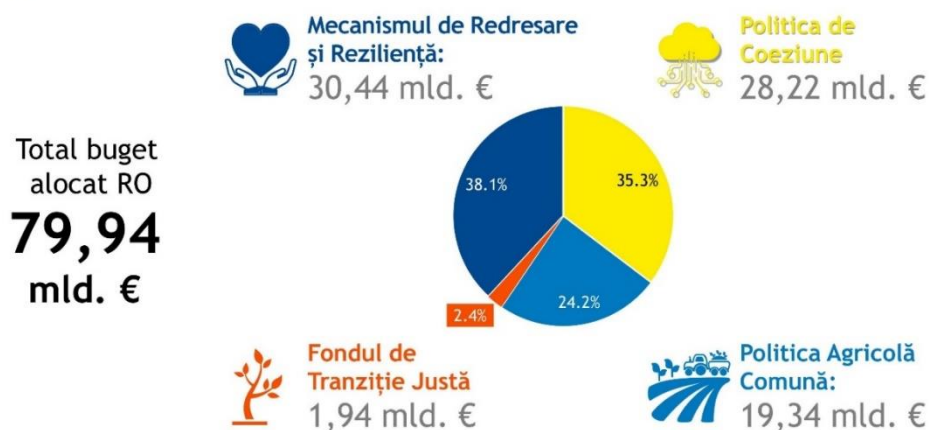


Figura nr. 2 – Bugetul alocat României

Pilonul 1 își propune să asigure dezvoltarea infrastructurii, tranziția către economia verde și investiții specifice în infrastructura de mediu, energie, schimbări climatice.

Tabelul nr. 2 - Situația domeniilor de investiții și bugetelor estimate pentru PILON I

Denumire pilon	Domeniu de investiții	Obiectiv propus	Buget estimat (mld euro)	Procent
Tranziție verde și schimbări climatice	Transport durabil	Asigurarea conectivității regiunilor, localităților urbane la rețeaua de transport TEN-T Core/Comprehensive, atragerea de investitori, realizarea rețelei de transport TEN-T Core și Comprehensive.	9,274	43,33%
	Schimbări climatice	Creșterea capacității de reziliență a României la schimbările climatice	6,500	30,37%

	<p>pentru combaterea riscului de secetă, riscului de eroziune a solului, riscului de înmlăștinire dar și de protecție împotriva fenomenelor meteo rare. Diminuarea efectelor schimbărilor climatice în domeniul schimbărilor climatice în toate sectoarele economiei, cu accent pe decarbonizare.</p>		
Mediu	<p>Asigurarea accesului populației la serviciile publice de alimentare cu apă și canalizare, ecologizarea unor situri poluate, depozite/platforme industriale. Diminuarea efectelor schimbărilor climatice în domeniul mediului prin reducerea poluării și reconstrucția biodiversității.</p>	2,300	10,74%
Energie și tranziție verde	<p>Exploatarea resurselor de energie regenerabilă ale României pentru producerea și obținerea de energie, realizarea de infrastructuri specifice destinate energiei electrice și transportului/distribuției de combustibil de tranziție. Diminuarea efectelor</p>	1,550	7,24%

	schimbărilor climatice în domeniul energiei prin sprijinirea și utilizarea tehnologiilor verzi.		
Eficiență energetică și termică	Diminuarea pierderilor de energie termică și asigurarea unui confort termic destinat populației precum și realizarea rețelei de producere/transport și distribuție a energiei termice. Diminuarea efectelor schimbărilor climatice în domeniul eficienței energetice și termice prin sprijinirea inovării și folosirea tehnologiilor verzi în sectorul de eficiență energetică și termică.	1,800	8,41%
Total general (prețuri curente)		21,424	100%

Pilonul 2 își propune să asigure modernizarea serviciilor publice la nivel local, valorificarea patrimoniului, precum și creșterea accesului populației la marile servicii publice.

Tabelul nr. 3 - Situația domeniilor de investiții și bugetelor estimate pentru PILON II

Denumire pilon	Domeniu de investiții	Obiectiv propus	Buget estimat (mld euro)	Procent
Servicii publice, dezvoltare urbană și valorificarea	Mobilitate și regenerare urbană, valorificarea	Îmbunătățirea calității vieții și a serviciilor prestate populației, îmbunătățirea condițiilor de locuit prin	3,600	55,38%

patrimoniului	patrimoniului	implementarea proiectelor de mobilitate urbană, regenerare urbană și de valorificare a patrimoniului cultural și local. De asemenea, este prevăzută valorificarea patrimoniului de interes național pentru a crește impactul generat de prestarea serviciilor asupra potențialului de creștere economică a României.		
	Sănătate	Creșterea accesibilității populației la serviciile publice de sănătate, îmbunătățirea accesului la serviciile de sănătate specifice pacientului critic, asigurarea accesului populației, precum și creșterea calității serviciului public de sănătate pentru afecțiunile oncologice și cardiovasculare.	1,850	28,46%
	Educație	Corelarea competențelor profesionale dobândite de elevi în timpul procesului educațional cu cerințe existente pe piața muncii prin dezvoltarea de campusuri școlare destinate învățământului tehnic în sistem dual, înființarea Centrelor de educație	1,050	16,15%

inovativă și specializare inteligentă, precum și a Centrelor pentru dezvoltarea competențelor profesionale ale studenților.		
Total general (prețuri curente)	6,500	100%

Pilonul 3 își propune să asigure dezvoltarea mediului de afaceri, activitățile de transfer tehnologic, digitalizarea marilor servicii publice, precum și creșterea capacității de reziliență a României.

Tabelul nr. 4 - Situația domeniilor de investiții și bugetelor estimate pentru PILON III

Denumire pilon	Domeniu de investiții	Obiectiv propus	Buget estimat (mld euro)	Procent
Competitivitate economică, digitalizare și reziliență	Mediul de afaceri/ Ecosisteme antreprenoriale	Îmbunătățirea competitivității economice a IMM-urilor prin acces la re tehnologizare, automatizări industriale, digitalizare, activități de transfer tehnologic pentru îmbunătățirea calității produselor și serviciilor obținute, inclusiv pentru creșterea capacității de reziliență în perioade de crize pandemice.	3,800	74,73%
	Cercetare și inovare	Creșterea aportului activităților de transfer tehnologic rezultate din activitatea de cercetare-dezvoltare la obținerea de	0,275	5,41%

		produse și servicii inovative.		
Digitalizare		Digitalizarea marilor servicii publice din domeniul de sănătate și educație, digitalizarea activității de stabilire, colectare și executare silită a creanțelor bugetare precum și digitalizarea activității din domeniul justiției pentru consolidarea statului de drept. Consolidarea activității de securitate cibernetică.	0,700	13,77%
Reziliență în situații de criză	în	Consolidarea capacității de reziliență cibernetică, medicală și alimentară prin realizarea de depozite regionale destinate echipamentelor medicale și medicamentelor, depozite de alimente și alte bunuri de consum, precum și alte facilități specifice.	0,310	2,36%
Total general (prețuri curente)			5,085	100%

Planul Național de Redresare și Reziliență (PNRR) trebuie să contribuie la 4 obiective majore stabilite de Comisia Europeană și anume:

- ❖ Contribuția la coeziunea socială, economică și teritorială;
- ❖ Consolidarea rezilienței economice și sociale;
- ❖ Reducerea impactului economic și social al crizei;
- ❖ Susținerea tranziției digitale și verzi.

Structura bugetului PNRR pe piloni

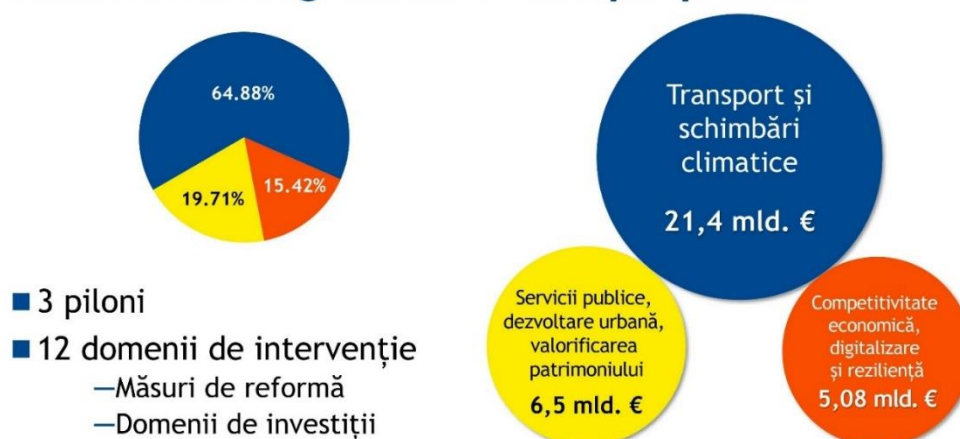


Figura nr. 3 – Structura bugetului PNRR pe piloni

3. Programe și surse de finanțare 2021-2027

3.1. Programe operaționale

Ministerul Fondurilor Europene enumeră 8 programe de fonduri europene, prin care se vor finanța proiecte de investiții, inclusiv pentru anreprenori, în România, în perioada de programare 2021-2027.

7 programe vor fi gestionate de MFE ca autoritate de management:

- ✚ Programul Operațional Creștere Inteligentă, Digitalizare și Instrumente Financiare;
- ✚ Programul Operațional Dezvoltare Durabilă;
- ✚ Programul Operațional Educație și Ocupare;
- ✚ Programul Operațional Incluziune și Demnitate Socială;
- ✚ Programul Operațional Sănătate;
- ✚ Programul Operațional Asistență Tehnică;
- ✚ Programul Operațional Tranziție Justă.

Programul Operațional Regional va fi împărțit în 8 POR-uri mai mici, fiecare gestionat de Agențiile de Dezvoltare Regională, ca autorități de management, de la nivel regional.

Programul Operațional Regional Sud Muntenia 2021-2027

Județul Argeș este parte a Regiunii de Dezvoltare Sud Muntenia, motiv pentru care vom evidenția în continuare viziunea, obiectivele și principalele direcții de dezvoltare regională, urmând ca acestea să fie luate în considerare la elaborarea strategiei de dezvoltare locală a comunei Berevoești.

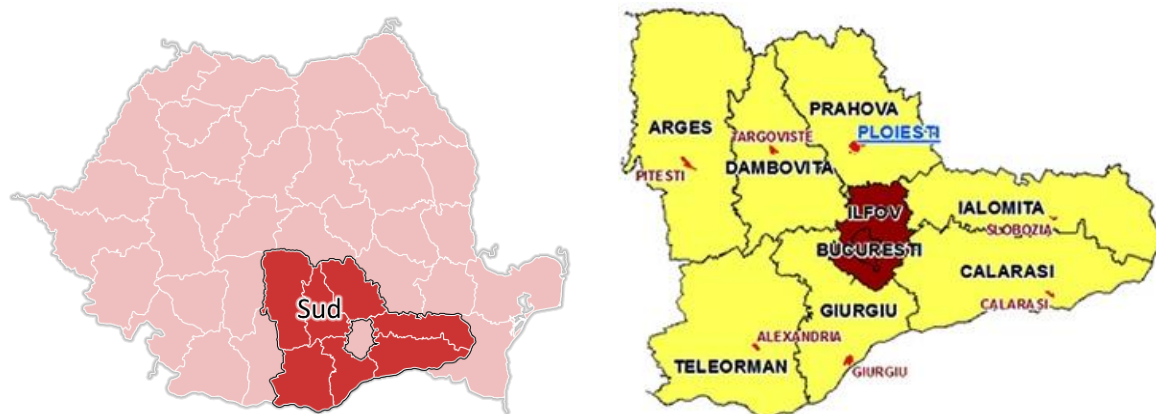


Figura nr. 4 – Regiunea Sud Muntenia

POR Sud Muntenia 2021–2027

POR Sud Muntenia 2021–2027 și-a stabilit drept obiectiv general stimularea creșterii economice inteligente, durabile și echilibrate a Regiunii Sud Muntenia, care să conducă la îmbunătățirea calității vieții comunităților locale prin sprijinirea capacității de inovare și digitalizare a administrației publice locale și economiei regionale, dezvoltarea sustenabilă a infrastructurii și a serviciilor și valorificarea potențialului cultural și turistic al regiunii.

Obiective strategice sectoriale

Pornind de la specificul regional, de la lecțiile învățate în perioada 2014–2020 și documentele programatice regionale (PDR și RIS3), investițiile pentru dezvoltarea regională sustenabilă vor fi realizate prin urmărirea unui număr de șapte obiective strategice, fiecare dintre ele răspunzând unei provocări de dezvoltare.

Obiectivul strategic 1 - Stimularea dezvoltării inteligente și durabile a regiunii, bazată pe inovare, digitalizare și dezvoltarea ecosistemului antreprenorial

Regiunea Sud Muntenia are o capacitate limitată de cercetare și inovare a economiei regionale. Sud Muntenia se încadrează în categoria regiunilor cu performanțe modeste de inovare. În acest sens, deși este a doua regiune la nivel național (după București-Ilfov), care contribuie la nivelul cheltuielilor de CD, performanțele înregistrate sunt scăzute, cu un indice regional al inovării la nivel european de 18,4 și ocupând locul 237 în clasamentul regiunilor inovatoare din Europa.

Sprijinul regional pentru CD este sub media națională (0,4% din PIB în 2018, cu o polarizare mare în județul Argeș, ce generează 89% din cheltuielile de CD). În ceea ce privește infrastructura de cercetare regională, aceasta este foarte slab dezvoltată, fiind localizată în principal în sectorul public (universități și institute de cercetare) și deținând o pondere de 3% din totalul infrastructurii la nivel național și o pondere de 4% în totalul ponderii de echipamente la nivel național, ceea ce plasează regiunea pe locul 7 la nivel național (SNCISI 2021-2027).

În regiune, numărul entităților de transfer tehnologic acreditate s-a redus în perioada 2014-2018, iar gama de servicii furnizate de acestea este limitată. Cu toate acestea se estimează o creștere a numărului acestora dat fiind că în perioada 2014–2020, POR axa 1 a sprijinit dezvoltarea acestor entități și a serviciilor furnizate de acestea. La nivel de regiune, s-a înregistrat în perioada 2012-2016 o scădere cu 75% a firmelor inovatoare.

Analiza economică realizată în cadrul RIS3 a validat șase sectoare relevante pentru Sud Muntenia: Construcția de mașini, componente și echipamente de producție, Agricultură și industria alimentară, Bioeconomia (dezvoltarea economiei circulare), Turismul și identitatea culturală, Localități inteligente și Industria și cercetarea de înaltă tehnologie.

Motor de creștere economică, digitalizarea rămâne o provocare importantă și la nivelul regiunii, ținând cont de faptul că, în ceea ce privește integrarea tehnologiei digitale de către întreprinderi, România se situează pe locul 27 în rândul țărilor UE, cu mult sub media UE. Deși s-a înregistrat o ușoară îmbunătățire a IMM-urilor ce fac vânzări online, de la 8% în 2018 la 11% în 2019, România rămâne cu mult sub media UE de 18%. În plus, nivelul competențelor digitale este scăzut în regiune, doar 49% din populație utilizând internetul zilnic.

Competitivitatea regiunii este influențată de puternicele disparități intrajudețene cu privire la concentrarea teritorială a întreprinderilor și gradul diferit de diversificare al activității economice. În 2018, în Sud Muntenia, existau 63.262 de întreprinderi active, poziționând regiunea pe locul 4 la nivel național. Structura economiei regionale este formată în mare măsură (89%) din microîntreprinderi și mai toate tipurile de firme întâmpină probleme legate de supraviețuirea pe piață în primii 5 ani de la înființare. Structurile de sprijinire a antreprenoriatului sunt slab dezvoltate, pe teritoriul regiunii existând un singur incubator de afaceri, ce oferă o gamă limitată de servicii. În schimb în regiune există cel mai mare număr de parcuri industriale, un avantaj care trebuie fructificat în acest context. În regiune activează 9 cluster, ce sunt active în automotive,

industria agroalimentară, mobilă, textile, electronică și ITC. De-a lungul lanțului valoric, firmele din clustere se concentrează pe veriga de producție și servicii, cu intensități mici pe zona de CD și proiectare.

Pentru soluționarea strategică a acestor provocări, axa prioritară 1 își va concentra intervențiile în sprijinirea transferului tehnologic în beneficiul IMM-urilor și dezvoltarea capacității de inovare a economiei regionale prin proiecte de inovare, investiții în infrastructură, dezvoltarea capacității și competențelor de cercetare și inovare, în domeniile de specializare inteligentă validate la nivel regional, inclusiv participarea în structuri și rețele de inovare.

Actiunile din cadrul axei 1 se vor îndrepta și către investiții pentru susținerea adoptării tehnologiilor și instrumentelor digitale de către IMM-uri. În plus, prin sprijinul acordat dezvoltării Hub-urilor de Inovare Digitală în regiune, se va putea dezvolta corespunzător și gama de servicii necesare adoptării digitalizării de către firmele din regiune.

Investițiile din cadrul acestei axe vor viza și impulsionarea creșterii IMM-urilor; se vor concentra pe investiții în active corporale și necorporale pentru microîntreprinderi și IMM-uri, inclusiv pentru economie circulară și internaționalizare, dat fiind că bioeconomia și tranziția către o economie circulară reprezintă unul din sectoarele de specializare inteligentă a regiunii Sud Muntenia. În plus, vor sprijini dezvoltarea structurilor de sprijinire a afacerilor și a gamei de servicii furnizate, precum și dezvoltarea clusterelor și a rețelelor de afaceri. Totodată se va acorda atenție și sprijinirii dezvoltării competențelor actorilor implicați în procesul de descoperire antreprenorială.

Se vor finanța cu prioritate proiectele identificate în atelierele de descoperire antreprenorială și avizate de Consorțiul Regional de Inovare, prin apeluri competitive.

Obiectivul strategic 2 - Creșterea eficienței administrației publice ca urmare a digitalizării serviciilor publice

Regiunea Sud Muntenia înregistrează progrese reduse în adoptarea digitalizării de către administrația publică.

Raportul de Țară al Comisiei Europene privind Indicele Economiei și Societății Digitale 2019 evidențiază faptul că în ceea ce privește gradul de competitivitate digitală, România se situează pe locul 27 din cele 28 de state membre UE. În ceea ce privește serviciile publice digitale, situația s-a înrăutățit, România ajungând pe ultimul loc în clasamentul UE. Cu toate acestea, în ceea ce privește anumiți indicatori, țara performează satisfăcător. Există un nivel ridicat de interacțiune online între autoritățile publice și cetățeni, întrucât România se situează pe locul șapte în ceea ce privește utilizatorii de e-guvernare, care reprezintă 82% dintre utilizatorii de internet, față de media UE de 64 %. Necesitatea implementării unor platforme de interacțiune online între autorități și cetățeni a fost accentuată și de criza COVID 19, iar autoritățile trebuie să construiască pe progresul înregistrat deja în această perioadă.

În Sud Muntenia, nivelul de dezvoltare al serviciilor publice digitale oferite de orașe este unul încă redus, deși din cele 48 orașe, 75% sunt înrolate în platforma ghișeul.ro și permit plata anumitor taxe și impozite locale. În afară de acest serviciu, doar reședințele de județ și câteva orașe precum Sinaia și Mioveni oferă o varietate mai mare de servicii publice digitale. Interacțiunea online cu cetățenii este posibilă atât pe site-urile primăriilor de orașe, dar și a unui număr de 44 de comune prin intermediul aplicației Regista.ro, însă trebuie menționat că procesele de lucru din cadrul administrației publice locale sunt parțial sau deloc digitalizate.

Prin intermediul axei prioritare 2, operațiunile se vor concentra pe intervenții de tip smart-city (siguranță publică, servicii și utilități publice, monitorizare energie, mediu, rețele de trafic și transport public, îmbunătățirea siguranței și securității pentru transportul public, iluminat public, sisteme GIS, etc.) aplicabile în zone funcționale urbane. În acest fel, se răspunde și recomandării de țară formulate în documentul Recomandarea Consiliului privind Programul Național de Reformă al României pentru 2020, anume direcționarea investițiilor către infrastructura de servicii digitale.

Obiectivul strategic 3 – Stimularea tranziției regiunii către o economie cu emisii zero prin creșterea eficienței energetice, îmbunătățirea protecției mediului și creșterea mobilității urbane

Regiunea Sud Muntenia se confruntă cu creșterea poluării zonelor urbane din cauza consumurilor de energie mari în clădiri, a sistemelor de transport poluante ce determină o mobilitate limitată, precum și numărul mare de areale urbane degradate.

În contextul expansiunii urbane, fondul locativ la nivel regional era la sfârșitul anului 2018 în creștere cu 1,78%, față de sfârșitul anului 2011. Peste 95% dintre locuințele din mediul urban sunt amplasate în condominii construite în perioada 1960-1990. Multe dintre aceste clădiri au fațadele nereabilitate și sunt construite din materiale ineficiente energetic. Este necesară deci realizarea de investiții în aceste clădiri, în vederea îmbunătățirii eficienței energetice, inclusiv activități de consolidare în funcție de riscurile identificate și măsuri pentru utilizarea unor surse alternative de energie.

Totodată, consumul de energie pentru spațiile ocupate de administrația publică, clădirile educaționale și cele comerciale reprezintă aproximativ 75% din consumul nerezidențial de energie. Pentru 2021 – 2027 sunt vizate măsuri de creștere a eficienței energetice în clădirile rezidențiale și clădirile publice, de consolidare în funcție de riscurile identificate și utilizarea surselor alternative de energie.

Foarte multe orașe din regiune se confruntă cu o serie de probleme, cu privire la existența unor spații urbane degradate, terenuri/suprafețe degradate, vacante sau neutilizate, care afectează mediul urban și implicit, calitatea vieții populației. O problemă importantă la nivelul regiunii o reprezintă și suprafața redusă a spațiilor verzi amenajate pe cap de locuitor în mediul urban (19,61mp/loc),

suprafață ce este mult sub nivelul standardelor impuse de UE (26mp/loc) și a normei Organizației Mondiale a Sănătății (50mp/loc).

Spațiile urbane degradate din orașe ocupă o suprafață de 616.007 mp, municipiul Moreni fiind cel mai afectat (302.477 mp/loc). Totodată, în cadrul orașelor există și o suprafață de 375.467 mp terenuri virane/neutilizate/abandonate. Fenomenul afectează în special orașele Topoloveni (160.000 mp) și Fieni (99.008 mp).

În ceea ce privește întinderea spațiilor verzi, în 7 din cele 48 de orașe ale regiunii (orașele Ștefănești, Costești, Fierbinți-Târg, Țândărei, Comarnic, Budești și Bolintin Vale) suprafața spațiilor verzi înregistrează valori foarte scăzute, sub 5 mp/loc. Valoarea cea mai critică se înregistrează în orașul Bolintin Vale din județul Giurgiu cu numai 0,72 mp/loc.

În acest sens, măsurile de regenerare urbană din cadrul acestei axe se referă la promovarea investițiilor în infrastructura verde în zonele urbane, reabilitarea spațiilor urbane degradate, reconversia funcțională a terenurilor virane/neutilizate/degradate și extinderea și modernizarea spațiilor verzi.

Analiza Planurilor de Mobilitate Urbană Durabilă și a PDR ilustrează faptul că mobilitatea și conectivitatea urbană este limitată, iar sistemele de transport public sunt încă generatoare de emisii de gaze cu efect de seră. Astfel, problemele comune evidențiate de majoritatea orașelor din regiune sunt lipsa benzilor dedicate, a semaforizării cu prioritate și amenajarea deficitară a stațiilor de autobuz, o infrastructură foarte slab dezvoltată pentru mijloacele de transport ecologic, o conectivitate scăzută sau chiar inexistentă. Transportul public din regiune se confruntă cu scăderea flotei destinate transportului de persoane și cu un număr mic de mijloace de transport public ecologic (rețele de tramvaie și troleibuze funcționează doar în orașul Ploiești).

În acest context, este nevoie de investiții pentru promovarea mobilității, dotarea cu mijloace de transport ecologice și stimularea inter-modalității diverselor sisteme de transport public, transportul durabil fiind unul dintre domeniile către care României îi este sugerat să direcționeze investițiile, conform recomandărilor din documentul Recomandarea Consiliului privind Programul Național de Reformă al României pentru 2020.

Obiectiv strategic 4 – Creșterea gradului de accesibilitate a zonelor rurale și urbane la rețeaua TEN-T prin investiții în infrastructura rutieră de drumuri județene

Regiunea are o conectivitate rutieră scăzută la rețeaua TEN-T.

Raportul de Țară 2020 evidențiază faptul că infrastructura de transport rutier a României este slab dezvoltată și subdimensionată, rețeaua TEN-T nefiind finalizată și lipsind conexiunea transcarpatică și nereușind să facă față cerințelor unei economii în plină dezvoltare.

La nivel regional, analiza socio-economică a PDR 2021–2027 arată faptul că starea tehnică a rețelei de drumuri publice este în general nesatisfăcătoare, doar 41% de km din totalul rețelei de

drumuri fiind modernizați. De asemenea, din totalul lungimii de drumuri județene și comunale, 25% sunt modernizate și 40% sunt acoperite cu îmbrăcămînți ușoare. În ceea ce privește densitatea drumurilor ca indicator de măsurare a accesibilității zonelor, județele din sudul regiunii au o accesibilitate mai redusă, acest fapt contribuind la disparitățile de dezvoltare interregionale.

În ceea ce privește siguranța rutieră, în 2017 pe drumurile regiunii s-a înregistrat un număr mare de decese din cauza accidentelor rutiere care clasează regiunea pe locul 2 la nivel național, lipsa infrastructurii adecvate fiind una dintre cauzele principale ale acestui fenomen îngrijorător. Analiza socio-economică a PDR 2021–2027 a identificat existența unor zone compacte din interiorul regiunii care nu au conectivitate directă sau indirectă cu rețeaua TEN-T.

În perioadele anterioare de programare, autoritățile județene au făcut investiții pentru reabilitarea sau modernizarea drumurilor județene din fonduri proprii, fonduri naționale prin programe guvernamentale (PNDL 1 și PNDL 2), respectiv fonduri europene (POR 2007–2013, prin care s-au reabilitat 327 de km respectiv prin POR 2014-2020, prin care se vor moderniza peste 462 de km).

Investițiile propuse vor viza dezvoltarea conectivității la rețeaua de bază CORE TEN-T prin investiții în infrastructura rutieră de transport județean și soluții pentru creșterea siguranței, decongestionarea și fluidizarea traficului, care vor crea avantaje pentru creșterea economică, a gradului de mobilitate a mărfurilor și persoanelor și vor ajuta la reducerea disparităților intraregionale.

Obiectiv strategic 5 – Creșterea accesului la servicii de calitate și favorabile incluziunii în educație, formare și învățarea pe tot parcursul vieții prin dezvoltarea infrastructurii educaționale.

Chiar și pe fondul unei scăderi demografice, infrastructura educațională din regiune este subdimensionată și degradată, afectând accesul la educație și incluziune socială.

În România, accesul la educație se menține inegal, Rapoartele CE relevând faptul că investițiile în educație sunt de 2,8 % din PIB, față de media UE de 4,6%, situând țara pe ultimul loc la acest capitol.

În Sud Muntenia, în perioada 2011–2018, numărul unităților școlare a scăzut cu 40, ceea ce a impus relocarea elevilor. Un număr mare de școli din mediul rural al județelor mai puțin dezvoltate ale regiunii (sudul regiunii) necesită lucrări de reabilitare și dotare cu echipamente didactice, IT și materiale specifice pentru documentare, mai ales în contextul închiderii școlilor din cauza crizei provocate de COVID 19. Sistemul educațional regional se confruntă cu fenomenul de supraaglomerare (în proporție de peste 60% în județele Argeș și Giurgiu) și între 20-40% în Prahova și Teleorman.

În 2018, rata abandonului școlar în regiune, pe forme de învățământ, a fost: 1,6% - învățământ primar, 1,7% - învățământ gimnazial, 2,3% - liceal, profesional și de ucenici și 5,8% postliceal și de maiștri. Cele mai afectate de acest fenomen sunt localitățile din mediul rural din județele Argeș (19), Giurgiu (14) și Dâmbovița (11).

În ceea ce privește educația timpurie, în 2018, doar 16% din copii cu vârsta sub 3 ani, erau înscriși la creșă, aproximativ jumătate din media UE. Rata de participare în rândul copiilor cu vârste cuprinse între 4 ani și vârsta de școlarizare obligatorie a fost de 89,2 % în 2018, sub media UE (95,4 %).

IPT se confruntă cu provocări diverse. Numărul elevilor înscriși în IPT a crescut constant din 2012, însă ratele de abandon sunt în continuare ridicate. În 2018, în județul Ialomița s-a înregistrat cea mai ridicată rată de abandon din țară - 18,3%, alături de Prahova (12,6%) și Dâmbovița (12%).

Cu privire la accesibilizarea clădirilor pentru elevii cu dizabilități, la nivel național, aproximativ 30% dintre clădirile școlare sunt prevăzute cu rampă de acces și doar 15% au grupuri sanitare pentru persoane cu dizabilități. În regiune, cea mai gravă situație se regăsește în județul Argeș unde aproape 60% din unitățile de învățământ nu au rampă de acces.

Ponderea absolvenților de studii superioare este de 9,9%, situând regiunea în 2017 pe ultimul loc la nivel național, cu mult sub media națională (26,3%) și media UE (40,7%). Populația cu educație superioară este concentrată în județele din nordul regiunii – Argeș și Prahova unde activează majoritatea universităților din regiunea Sud Muntenia.

În perioadele anterioare, prin POR au fost reabilite 185 unități școlare, din care 20 de creșe și grădinițe, 124 de școli primare și gimnaziale, 34 de licee și 2 universități, de care beneficiază un număr de peste 75.000 de elevi și studenți.

Obiectiv strategic 6 – Creșterea atractivității regiunii prin investiții în infrastructura de turism și patrimoniu cultural

Potențialul turistic diversificat și patrimoniul cultural valoros al regiunii este insuficient valorificat.

Conform Strategiei Naționale a României pentru Dezvoltarea Turismului 2019-2030, regiunea deține avantaje competitive pe următoarele tipuri de turism și destinații: Sporturi de iarnă și schi, Sănătate și wellness (balnear), Cultură și istorie.

Turismul de sporturi de iarnă și schi se practică în zona montană a regiunii (Valea Prahovei, al doilea mare centru turistic de interes al României, după capitala țării), cea mai cunoscută și vizitată destinație de turism montan și de weekend din România datorită apropierii de București și drept urmare a domeniilor schiabile de la Sinaia, Bușteni și Azuga.

Turismul balnear se practică în județele Dâmbovița (stațiunea Pucioasa), Ialomița (stațiunea Amara) și Prahova (stațiunea și salina Slănic Prahova). Acest tip de turism nu beneficiază de mari

investiții în infrastructură și de o cerere foarte mare pe piața turistică. Master Planul Național de Turism Balnear evidențiază faptul ca infrastructura urbană din numeroase stațiuni balneare este într-o stare de degradare avansată. Există încă anumite zone ce dețin izvoare termale și minerale din regiune ce rămân neexploatate și insuficient valorificate. Este evidentă deci necesitatea realizării de investiții semnificative pentru a se face tranziția acestui tip de turism la turismul de tip wellness și spa, generator de venituri importante la nivel internațional.

În ceea ce privește patrimoniul cultural, conform Strategiei Naționale pentru Cultură și Patrimoniu 2016-2022, acesta este amenințat de efectele combinate ale schimbărilor climatice, ale altor schimbări de mediu, ale intervenției umane, precum și de riscuri legate de securitate. Pe teritoriul regiunii există numeroase obiective construite, parte a patrimoniului național, lăcașuri de cult și muzee și colecții publice. Potrivit Studiului de Impact asupra Situației Monumentelor Istorice, în regiune există un număr de 807 monumente istorice de tip A, din care 311 monumente istorice sunt situate în mediul urban și 496 în rural. Cu toate acestea, în ultimii ani, un număr mic de obiective de patrimoniu din regiune au beneficiat de investiții semnificative pentru restaurarea și valorificarea în scop turistic.

În ceea ce privește patrimoniul natural, în regiunea Sud Muntenia există un număr de 72 arii protejate de interes național (Parcul Național Piatra Craiului, Parcul Natural Bucegi, Parcul Natural Comana, Rezervația Manafu, Rezervația Teșila, Pădurea Troianu, Rezervația Naturală Cama Dinu Păsărica, lacul Suhaia, APSA Iezer Argeș etc.), ceea ce reprezintă un important potențial de valorificare a acestor zone.

Regiunea mai dispune și de un patrimoniu semnificativ de centre de agrement și baze turistice (tabere școlare) a căror capacitate a scăzut mult în ultimii ani, în principal din cauza investițiilor scăzute în infrastructură și a degradării. Astfel, în regiune există un număr de 14 tabere pentru elevi și preșcolari, care sunt localizate atât în mediul urban, cât și în mediul rural al regiunii.

În contextul actual, chiar dacă la nivel județean nu există strategii dedicate dezvoltării turismului (cu excepția județului Dâmbovița), se intenționează finanțarea proiectelor care implică punerea în valoare a patrimoniului cultural valoros și a potențialului turistic. Un exemplu de proiect cu impact mare este dezvoltarea infrastructurii de turism în zona Padina-Peștera, inițiativă complementară dezvoltării turistice de pe Valea Prahovei.

În perioada 2007–2013 au fost reabilitate 9 infrastructuri turistice, ce au fost vizitate de peste 120.000 de turiști, iar în 2014–2020 au fost depuse 12 proiecte. Totdată, în perioada 2007–2013 au fost reabilitate 13 obiective de patrimoniu, iar în perioada 2014–2020 au fost depuse 50 de proiecte.

Obiectiv strategic 7 – Dezvoltarea capacității administrative a AMPOR

Capacitatea administrativă relativ scăzută a ADR SM, în contextul în care va deveni autoritate de management. Personalul ADR/AM POR SM are o experiență bogată, mulți dintre angajați lucrând în domeniul fondurilor europene din perioada de dinaintea aderării României la UE. Mediul privat poate deveni mai atractiv pentru aceste persoane, dacă se oferă o salarizare mai competitivă și condiții de lucru mai bune. Și sectorul public poate atrage resursa umană a ADR, urmare a modificărilor apărute în domeniul salarizării funcționarilor publici. Astfel, dacă nu sunt alocate suficiente fonduri pentru buna desfășurare și gestionarea programului, există riscul pierderii personalului cu experiență și al imposibilității de atragere de personal suplimentar înalt calificat.

Asistența tehnică va finanța cheltuielile de funcționare ale ADR, dar și cheltuieli legate de profesionalizarea personalului, procedurarea activității, îmbunătățirea relației cu beneficiarii etc.

3.2. Politica Agricolă Comună post-2020

Principalele elemente ale PAC

- Simplificarea și modernizarea politicii;
- Reechilibrarea responsabilităților între COM și statele membre;
- Sprijin mai bine orientat, bazat pe rezultate și pe performanță;
- Distribuirea mai echitabilă a plăților directe;
- Creșterea așteptărilor în materie de mediu și climă.

Bugetul PAC 2021-2027

Propunerea Comisiei pentru cadrul financiar multiannual (CFM) aferent perioadei 2021-2027 include 365 de miliarde EUR pentru PAC (în prețuri curente). Acest quantum corespunde unei proporții medii de 28,5% din bugetul general al UE pentru perioada 2021-2027.

Pentru România este propusă suma de 20,5 miliarde EUR din care:

- 13,5 miliarde este destinată plăților directe
- 363 mil EUR alocate către măsurile de sprijinire a pieței (FEGA)
- 6,7 miliarde EUR alocate pentru dezvoltarea rurală (FEADR).

Tipuri de intervenții sprijinite din FEAGA:

1) Plățile directe (ca și în actualul exercițiu bugetar vor fi decuplate și cuplate).

Plățile directe decuplate:

- sprijinul de bază pentru venit în scopul sustenabilității (BISS);

- sprijinul redistributiv complementar pentru venit în scopul sustenabilității (PR);
- sprijinul complementar pentru venit pentru tinerii fermieri;
- schemele pentru climă și mediu(ecoscheme)

Plata directă cuplată:

- sprijinul cuplat pentru venit;
- 2) Intervenții sectoriale (sectorul fructelor și legumelor, sectorul apiculturii, sectorul vitivinicol).

Obiective PAC



Conservarea Peisajelor si a Biodiversității



Îngrijirea mediului



Ațiuni de combatere a schimbărilor climatice



Restabilirea echilibrului de putere în cadrul lanțului alimentar



Sporirea competitivității



Asigurarea unui venit echitabil



Protejarea calității alimentelor și a sănătății



Zone rurale dinamice



Sprijinirea reînnoirii generaționale

Planurile strategice pot cuprinde următoarele tipuri de intervenții în ceea ce privește FEADR:

- angajamente în materie de mediu și climă și alte angajamente;
- plăți pentru constrângeri natural sau alte constrângeri specifice anumitor zone;
- plăți pentru dezavantaje specifice anumitor zone, generate de anumite cerințe obligatorii;
- investiții;
- instalarea tinerilor fermieri și întreprinderi rurale noi înființate;
- instrumente de gestionare a riscurilor;
- cooperare;
- schimb de cunoștințe și informare.

3.3. Programe și surse de finanțare 2021-2027

Finanțarea proiectelor care pot contribui la dezvoltarea economică a localității poate avea drept sursă bugetul propriu, fondurile nerambursabile guvernamentale și/sau europene sau fondurile rambursabile (din categoria creditelor).

La aceste surse de finanțare se adaugă posibilitatea dezvoltării parteneriatelor de tip public-privat, care s-au dovedit a fi soluția potrivită pentru rezolvarea anumitor probleme comunitare în multe dintre statele europene dezvoltate.

Fiecare dintre aceste posibile modalități de susținere a proiectelor locale prezintă avantaje și dezavantaje. Alegerea unei surse de finanțare optime necesită o bună cunoaștere a legislației naționale în vigoare, a programelor de finanțare disponibile și, mai ales, a nevoilor/problemelor cu care se confruntă comunitatea locală.

3.3.1. Bugetul local

Actul normativ prin care este reglementată constituirea **bugetului la nivel local** este Ordonanța de urgență a Guvernului nr. 57/2019 privind Codul administrativ, cu modificările și completările ulterioare. Astfel, conform art. 129 alin. (4), consiliul local aprobă, la propunerea primarului, bugetul unității administrativ-teritoriale, virările de credite, modul de utilizare a rezervei bugetare și contul de încheiere a exercițiului bugetar.

Potrivit legii, Consiliul local poate aproba finanțarea unor investiții de interes local din bugetul propriu și poate dispune alocarea sumelor necesare pentru cofinanțarea proiectelor provenite din alte fonduri. Atribuțiile consiliului local presupun și aprobarea documentației tehnico-economice pentru lucrările de investiții de interes local, a strategiei de dezvoltare economică, socială și de mediu pentru localitate, precum și asigurarea unui mediu favorabil înființării și/sau dezvoltării

afacerilor, inclusiv prin valorificarea patrimoniului existent, precum și prin realizarea de noi investiții care să contribuie la îndeplinirea programelor de dezvoltare economică regională și locală. Totodată, Consiliul local asigură realizarea lucrărilor și ia măsurile necesare implementării și conformării cu prevederile angajamentelor asumate de România în calitate de stat membru al Uniunii Europene în domeniul protecției mediului și gospodăririi apelor pentru serviciile furnizate cetățenilor.

O pondere importantă în veniturile proprii ale bugetelor locale o reprezintă cotele defalcate din impozitul pe venit.

3.3.2. Bugetul județean

O altă sursă de finanțare la nivel local este reprezentată de bugetul județean, din care pot fi repartizate fonduri pentru echilibrarea bugetelor locale, conform art. 33 alin. (3) din Legea nr. 273/2006 privind finanțele publice locale, cu modificările și completările ulterioare.

3.3.3. Programele guvernamentale

Transferurile consolidabile de la **bugetul de stat** către bugetele locale se acordă pentru investiții finanțate din împrumuturi externe, la a căror realizare contribuie și Guvernul, potrivit legii, și se aprobă anual, în poziție globală, prin legea bugetului de stat. Din bugetul de stat, prin bugetele unor ordonatori principali de credite ai acestuia (ministerele și agențiile), precum și din alte bugete, se pot acorda transferuri către bugetele locale pentru finanțarea unor programe de dezvoltare sau sociale de interes național, județean ori local.

Spre exemplu:

- Ministerul Muncii și Protecției Sociale oferă finanțări pentru acordarea de facilități persoanelor cu handicap, acordarea ajutorului pentru încălzirea locuinței, programe pentru ocuparea temporară a forței de muncă etc.;
- Ministerul Dezvoltării, Lucrărilor Publice și Administrației finanțează programe de reabilitare a rețelei rutiere, acțiuni privind reducerea riscului seismic al construcțiilor existente cu destinație de locuință, reabilitarea termică a clădirilor de locuit etc.;
- Ministerul Mediului, Apelor și Pădurilor oferă finanțări pentru programe multianuale prioritare de mediu și gospodărire a apelor;
- Ministerul Sănătății finanțează investițiile pentru modernizarea unităților medicale;
- Ministerul Culturii acordă fonduri pentru finalizarea lucrărilor de construcție a așezămintelor culturale.

Programul Național de Dezvoltare Locală, coordonat de Ministerul Lucrărilor Publice, Dezvoltării și Administrației, stabilește cadrul legal pentru implementarea unor proiecte de importanță națională, care susțin dezvoltarea regională prin realizarea unor lucrări de infrastructură rutieră, tehnico-edilitară și socio-educativă.

Obiectivele de investiții care pot fi finanțate în cadrul programului trebuie să vizeze lucrări de **realizare / extindere / reabilitare / modernizare**, respectiv dotare, pentru unul dintre următoarele domenii specifice:

- sisteme de alimentare cu apă și stații de tratare a apei;
- sisteme de canalizare și stații de epurare a apelor uzate;
- unități de învățământ preuniversitar, respectiv: grădinițe, școli generale primare și gimnaziale, licee, grupuri școlare, colegii naționale, școli profesionale, școli postliceale, unități de învățământ special de stat;
- unități sanitare;
- drumuri publice clasificate și încadrate, în conformitate cu prevederile legale în vigoare, ca drumuri județene, drumuri de interes local, drumuri comunale și/sau drumuri publice din interiorul localităților;
- poduri, podețe sau punți pietonale;
- obiective culturale de interes local, respectiv biblioteci, muzee, centre culturale multifuncționale, teatre;
- platforme de gunoi;
- piețe publice, comerciale, târguri, oboare;
- modernizarea bazelor sportive;
- sediile instituțiilor publice ale autorităților administrației publice locale, precum și a instituțiilor publice din subordinea acestora;
- infrastructura turistică dezvoltată de autoritățile publice locale ca instrument de punere în valoare a potențialului turistic local, pentru obiectivele de investiții aflate în proprietatea publică sau privată a unităților administrativ-teritoriale sau în administrarea acestora.

Subprograme și beneficiari eligibili

- **Subprogramul „Modernizarea satului românesc”:** beneficiarii eligibili sunt unitățile administrativ-teritoriale reprezentate de autoritățile administrației publice locale ale comunelor, precum și unitățile administrativ-teritoriale membre ale asociațiilor de dezvoltare intercomunitară, constituite în condițiile legii, pentru investițiile realizate prin asociațiile de dezvoltare intercomunitară, reprezentate de autoritățile administrației publice locale ale comunelor;

- **Subprogramul „Regenerarea urbană a municipiilor și orașelor”:** beneficiarii eligibili sunt unitățile administrativ-teritoriale reprezentate de autoritățile administrației publice locale ale municipiilor și orașelor, inclusiv pentru satele componente ale acestora, precum și unitățile administrativ-teritoriale membre ale asociațiilor de dezvoltare intercomunitară, constituite în condițiile legii, pentru investițiile realizate prin asociațiile de dezvoltare intercomunitară, reprezentate de autoritățile administrației publice locale ale municipiilor, inclusiv ale subdiviziunilor administrativ-teritoriale ale acestora, ale orașelor, inclusiv pentru satele componente ale acestora;
- **Subprogramul „Infrastructură la nivel județean”:** beneficiarii eligibili sunt unitățile administrativ-teritoriale reprezentate de autoritățile administrației publice locale județene, precum și unitățile administrativ-teritoriale membre ale asociațiilor de dezvoltare intercomunitară, constituite în condițiile legii, pentru investițiile realizate prin asociațiile de dezvoltare intercomunitară, reprezentate de autoritățile administrației publice locale județene.

Programul se finanțează din transferuri de la bugetul de stat, în limita fondurilor aprobate anual în bugetul Ministerului Lucrărilor Publice, Dezvoltării și Administrației, din fonduri aprobate anual cu această destinație în bugetele locale ale unităților administrativ-teritoriale beneficiare și din alte surse legal constituite.

În limita fondurilor aprobate anual prin legea bugetului de stat, în baza analizei interne de specialitate a propunerilor de finanțare ale autorităților locale, se aprobă prin ordin al ministrului lucrărilor publice, dezvoltării și administrației lista finală cu obiectivele de investiții care se finanțează, listă care se publică pe site-ul Ministerului Lucrărilor Publice, Dezvoltării și Administrației.

3.3.4. Programele europene de finanțare nerambursabilă

Fondurile structurale și de investiții europene (ESI)

Fondurile ESI sunt instrumente financiare prin care Uniunea Europeană acționează pentru realizarea obiectivelor Politicii de Coeziune prin implementarea Programelor Operaționale, pentru eliminarea disparităților economice și sociale între regiuni, în scopul realizării coeziunii economice și sociale.

Instrumentele structurale ale Uniunii Europene au rolul de a stimula creșterea economică a statelor membre ale Uniunii și de a conduce la reducerea disparităților dintre regiuni. Ele nu acționează însă singure, necesitând asigurarea unei contribuții din partea statelor membre implicate. Ele sunt co-finanțate, în principal, din resursele publice ale statului membru, însă în multe domenii este necesară și contribuția financiară privată, aceasta fiind încurajată în cele mai multe cazuri.

Fondurile Structurale și de Investiții Europene (fondurile ESI) sunt:

- Fondul european de dezvoltare regională (FEDR)
- Fondul social european (FSE)
- Fondul de coeziune (FC)
- Fondul european agricol pentru dezvoltare rurală (FEADR)
- Fondul european pentru pescuit și afaceri maritime (FEPAM)

Fondul European de Dezvoltare Regională (FEDR) urmărește consolidarea coeziunii economice și sociale în cadrul Uniunii Europene prin corectarea dezechilibrelor existente între regiunile acesteia.

FEDR își concentrează investițiile asupra mai multor domenii prioritare cheie. Această abordare este cunoscută sub denumirea de „concentrare tematică”:

- Inovare și cercetare;
- Agenda digitală;
- Sprijin pentru întreprinderile mici și mijlocii (IMM-uri);
- Economie cu emisii reduse de carbon.

Fondul Social European (FSE) este principalul instrument prin care Europa susține crearea de locuri de muncă, ajută oamenii să obțină locuri de muncă mai bune și asigură oportunități profesionale mai echitabile pentru toți cetățenii UE. Fondul funcționează prin investiții în capitalul uman al Europei – angajații, tinerii și toți cei aflați în căutarea unui loc de muncă. Astfel, finanțarea FSE îmbunătățește perspectivele de angajare pentru milioane de europeni, în special pentru cei cărora le este dificil să își găsească de lucru.

FSE finanțează următoarele priorități:

- adaptabilitatea angajaților, prin formarea de competențe noi, și a întreprinderilor, prin adoptarea unor metode noi de lucru;
- sporirea accesului la locuri de muncă: ajutând tinerii în tranziția de la școală pe piața muncii sau asigurându-le formare profesională celor aflați în căutarea unui loc de muncă, pentru a le îmbunătăți perspectivele de angajare;
- formarea vocațională și învățarea pe tot parcursul vieții în vederea dobândirii de noi competențe;
- sprijinirea persoanelor din grupurile defavorizate pentru obținerea unui loc de muncă.

Fondul de Coeziune (FC) ajută statele membre cu un produs național brut (PNB) pe cap de locuitor de mai puțin de 90% din media comunitară să-și reducă diferențele dintre nivelurile de dezvoltare economică și socială și să-și stabilizeze economiile. Acesta susține acțiuni în cadrul obiectivului „Convergență” și se află sub incidența aceluiași reguli de programare, de gestionare și de control ca în cazul FSE și FEDR.

Fondul de Coeziune finanțează acțiuni care fac parte din următoarele domenii:

- rețele transeuropene de transport, în special proiectele prioritare de interes european definite de Uniunea Europeană;
- mediu.

În acest context, Fondul de Coeziune poate interveni, de asemenea, în proiecte din domeniul energiei sau al transporturilor, atâta vreme ce acestea prezintă avantaje clare pentru mediu: eficacitate energetică, utilizarea de surse de energie regenerabile, dezvoltarea transportului feroviar, sprijinirea intermodalității, consolidarea transporturilor publice etc.

Fondul European Agricol pentru Dezvoltare Rurală (FEADR) reprezintă o sursă de finanțare din partea UE, utilizată de statele membre pentru a realiza o gamă largă de obiective ale politicii de dezvoltare rurale, cum ar fi: îmbunătățirea competitivității întreprinderilor agricole, forestiere și agroalimentare; susținerea protecției mediului natural; susținerea economiilor rurale; asigurarea calității vieții în zonele rurale.

Fondul European de Garantare Agricolă (FEGA) este un fond creat de Uniunea Europeană în vederea dezvoltării agriculturii statelor membre ale acesteia, prin gestiune partajată între Uniune și statele membre.

Începând cu 1 ianuarie 2007, Agenția de Plăți și Intervenție pentru Agricultură (APIA) derulează fondurile europene pentru implementarea măsurilor de sprijin finanțate din Fondul European pentru Garantare în Agricultură (FEGA).

FEGA finanțează următoarele cheltuieli în contextul gestionării comune între statele membre și Comunitate, în conformitate cu dreptul Uniunii:

- măsurile de reglementare sau sprijinire a piețelor agricole;
- plățile directe către agricultori în contextul politicii agricole comune;
- contribuția financiară a Uniunii la măsurile de informare și promovare a produselor agricole pe piața internă a Uniunii și în țările terțe, întreprinse de statele membre pe baza unor programe selectate de Comisia Europeană;
- contribuția financiară a Uniunii la programul de încurajare a consumului de fructe și legume în școli, menționat în art. 23 din R. (UE) nr. 1308/2013 și la măsurile privind bolile animalelor și pierderea încrederii consumatorilor, astfel cum sunt menționate în art. 155 din R (UE) nr. 1308/2013.

FEGA finanțează următoarele cheltuieli în mod direct și în conformitate cu dreptul Uniunii:

- promovarea produselor agricole, efectuate fie direct de către Comisie, fie prin intermediul unor organizații internaționale;
- măsuri luate în conformitate cu legislația comunitară pentru a asigura conservarea, caracterizarea, colectarea și utilizarea resurselor genetice în agricultură;

- crearea și întreținerea sistemelor informatice de contabilitate pentru agricultură;
- sistemele de investigare agricolă, inclusiv investigațiile privind structura exploatațiilor agricole.

Fondul european pentru pescuit și afaceri maritime (FEPAM) este fondul UE destinat politicilor europene în domeniul pescuitului și al afacerilor maritime. Acesta este unul dintre cele cinci fonduri structurale și de investiții europene (fondurile ESI), care se completează reciproc și își propun să creeze condițiile necesare redresării economice a UE, generând creștere și locuri de muncă.

Fondul

- sprijină operatorii în tranziția către un pescuit durabil
- ajută comunitățile din zonele de coastă să își diversifice economiile
- finanțează proiecte care creează noi locuri de muncă și îmbunătățesc calitatea vieții în regiunile de coastă ale Europei
- facilitează accesul la finanțare.

Mod de funcționare

Fondul este utilizat pentru a cofinanța proiecte, completând resursele din bugetul național.

- Fiecărui stat membru i se alocă o parte din bugetul FEPAM, în funcție de importanța industriei pescuitului din țara respectivă.
- Ulterior, autoritățile naționale întocmesc un program operațional în care precizează cum intenționează să cheltuiască banii alocați.
- După ce Comisia aprobă programul, autoritățile naționale decid ce proiecte vor fi finanțate.
- Autoritățile naționale și Comisia răspund împreună de implementarea programului.

Conform **Acordului de parteneriat pentru perioada de programare 2021-2027**, programele și fondurile aferente obiectivelor de politică sunt următoarele:

Tabelul nr. 5 – Obiectivele politicii, programe și fonduri 2021-2027

Obiectiv	Program	Fond
Obiectivul de Politică 1 - O Europă mai inteligentă și mai competitivă, prin promovarea unei transformări economice inovatoare și inteligente	Programul Operațional Creștere Inteligentă, Digitalizare și Instrumente Financiare (POCIDIF)	FEDR
	Programul Operațional Sănătate (POS)	FEDR
	Programele operaționale regionale (POR)	FEDR
Obiectivul de Politică 2 - O Europă mai ecologică, cu	Programul Operațional Dezvoltare Durabilă (PODD)	FEDR FC

emisii scăzute de carbon, în tranziție spre o economie fără emisii și rezilientă, prin promovarea tranziției către o energie nepoluantă și justă, a investițiilor verzi și albastre, a economiei circulare, a reducerii impactului asupra schimbărilor climatice și a adaptării la schimbările climatice și a prevenirii și gestionării riscurilor	Programul Operațional Transport (POT)	FEDR FC
	Programele operaționale regionale (POR)	FEDR
	Program Acvacultură și Pescuit (PAP)	FEPAM
Obiectivul de Politică 3 - O Europă mai conectată prin dezvoltarea mobilității și a conectivității TIC regionale	Programul Operațional Transport (POT)	FEDR FC
	Programele operaționale regionale (POR)	FEDR
Obiectivul de Politică 4 – O Europă mai socială și mai incluzivă prin implementarea Pilonului european al drepturilor sociale	Programul Operațional Educație și Ocupare (POEO)	FSE
	Programul Operațional Incluziune și Demnitate Socială (POIDS)	FSE FEDR
	Programul Operațional Sănătate (POS)	FSE FEDR
	Programele operaționale regionale (POR)	FEDR
Obiectivul de Politică 5 – O Europă mai aproape de cetățeni prin promovarea dezvoltării durabile și integrate a tuturor tipurilor de teritorii și a inițiativelor locale	Programele operaționale regionale (POR)	FEDR
	Programul Operațional Incluziune și Demnitate Socială (POIDS)	FEDR
	Program Acvacultură și Pescuit (PAP)	FEPAM

3.3.5. Programele de cooperare teritorială

România poate participa la trei tipuri de programe de cooperare teritorială:

- **Cooperare teritorială transfrontalieră** - presupune cooperarea regiunilor din România cu regiuni din statele vecine. Programele de cooperare transfrontalieră finanțează proiecte de accesibilitate transport și tehnologia informației, mediu și prevenirea riscurilor, dezvoltare economică și socială, precum și acțiuni „people to people”;
- **Cooperare teritorială transnațională** - presupune cooperarea cu regiunile dintr-un anumit spațiu geografic. Cooperarea transnațională finanțează dezvoltarea de rețele care să ducă la dezvoltare teritorială integrată în domenii precum inovația, mediul și accesibilitatea și dezvoltarea urbană;

- **Cooperare teritorială interregională** - presupune colaborarea cu regiuni din orice stat membru al Uniunii Europene, prin intermediul unor proiecte gestionate și administrate în comun de partenerii din statele participante. Se promovează cooperarea între autoritățile publice (locale sau regionale), precum și între cercetătorii UE, pe probleme de interes comun prin transferul de experiență și bune practici între regiuni și prin constituirea de rețele între orașele UE.

Ca regulă generală, rata de cofinanțare pentru programele finanțate din Fondul European de Dezvoltare Regională (FEDR) este 85% din fonduri comunitare și 15% din fonduri naționale, iar pentru programele finanțate din Instrumentul European de Vecinătate și Parteneriat (ENPI) este 90% din fonduri comunitare și 10% din fonduri naționale.

Beneficiarii eligibili: autorități publice centrale, autorități publice locale, organizații de drept public, organisme de drept privat, organizații internaționale. Beneficiarii privați pot participa ca parteneri în proiecte sau în calitate de subcontractori.

3.3.6. Granturile SEE / Granturi norvegiene

Prin Acordul pentru Spațiul Economic European (SEE), trei dintre țările AELS (Asociația Europeană a Liberului Schimb) - Norvegia, Islanda și Liechtenstein, fac parte din piața internă europeană și contribuie la dezvoltarea socială și economică prin intermediul granturilor SEE și norvegiene, de care beneficiază 15 state membre din estul, centrul și sudul Uniunii Europene. Obiectivele majore ale Mecanismului Financiar SEE și Mecanismului Financiar Norvegian sunt reducerea disparităților sociale și economice în Spațiul Economic European, respectiv întărirea relațiilor bilaterale dintre statele donatoare și cele beneficiare.

Granturile SEE și cele norvegiene au fost instituite în 2004, după ce Uniunea Europeană a primit zece noi state membre. Granturile reprezintă un acord între statele Spațiului Economic European (SEE – Norvegia, Islanda, Liechtenstein) și Uniunea Europeană, în baza căruia statele SEE au acces pe piața unică europeană.

Fondul Bilateral Național este un instrument menit să faciliteze contactul și cooperarea între entități din România și cele din statele donatoare (Islanda, Principatul Liechtenstein și Norvegia), dimensiunea bilaterală fiind obligatorie în orice inițiativă. Cooperarea bilaterală cu Consiliul Europei este, de asemenea, posibilă.

3.3.7. Parteneriatele de tip public-privat

Parteneriatele de tip public-privat sunt o soluție general recomandată și promovată pentru rezolvarea problemelor sau eficientizarea serviciilor publice. Apariția Ordonanței de urgență a Guvernului nr. 39/2018, cu modificările și completările ulterioare, care reglementează parteneriatul public-privat este privită drept o oportunitate reală de a implementa proiectele propuse.

La nivelul administrațiilor publice există posibilitatea dezvoltării parteneriatelor de tip public-privat în diverse domenii. În urma adoptării actului normativ care reglementează parteneriatul public-privat s-ar putea externaliza o serie de servicii și activități publice, partenerii locali putând fi atât mediul de afaceri, cât și sectorul non-profit.

3.3.8. Creditarea

Din punct de vedere procedural, creditarea este o modalitate relativ simplă de obținere a finanțării pentru proiectele de investiții.

Băncile locale sunt instituții financiare care au în portofoliu programe de finanțare/creditare pentru proiectele care implică fonduri europene. Se pot acorda astfel credite de investiții atât pentru prefinanțarea fondurilor nerambursabile, cât și pentru cofinanțarea cheltuielilor eligibile și neeligibile din cadrul unui proiect, urmând o serie de reglementări interne. Costurile aferente creditelor sunt mari și implică și un anumit grad de risc vis-à-vis de posibilitatea de rambursare a datoriilor, mai ales într-o situație de incertitudine cum este cea generată de criza financiară. În plus, un grad ridicat de îndatorare poate reprezenta o blocare a posibilităților de investiții pe termen scurt și mediu, cu atât mai mult cu cât o organizație cu datorii mari devine neeligibilă atât pentru accesarea altor credite, cât și pentru atragerea de fonduri nerambursabile.

Guvernul României stabilește anual limitele pentru finanțările rambursabile care pot fi contractate de administrațiile locale, pentru încadrarea în nivelul deficitului bugetului general consolidat.

Pentru proiectele de mare amploare se pot accesa și programe de finanțare internaționale ce au ca surse instituții financiare internaționale: BERD (Banca Europeană pentru Reconstrucție și Dezvoltare), BEI (Banca Europeană de Investiții), FMI (Fondul Monetar Internațional) și Banca Mondială.





CAPITOLUL II

ANALIZA DIAGNOSTIC A COMUNEI

1. Așezare geografică

Comuna Berevoești este situată în zona central-nordică a județului Argeș, la 15 km de orașul Câmpulung Muscel și 52 km de municipiul Pitești.

Satele componente ale comunei sunt: Berevoești – reședința comunei, Gămăcești, Brăția și Oțelu.

Comuna Berevoești se învecinează cu:

- comunele Nucșoara și Aninoasa, în partea de nord-vest;
- comuna Albești de Muscel, în partea de nord-est;
- comuna Aninoasa, în partea de sud-vest;
- comuna Godeni, în partea de sud-est;
- comuna Bughea de Jos, în partea de est.

Din punct de vedere geografic, comuna Berevoești este situată în Depresiunea Getică, la bordura Carpaților Meridionali, în zona intercolinară a celor șapte mușcele, aflate între râurile Dâmbovița și Argeș.

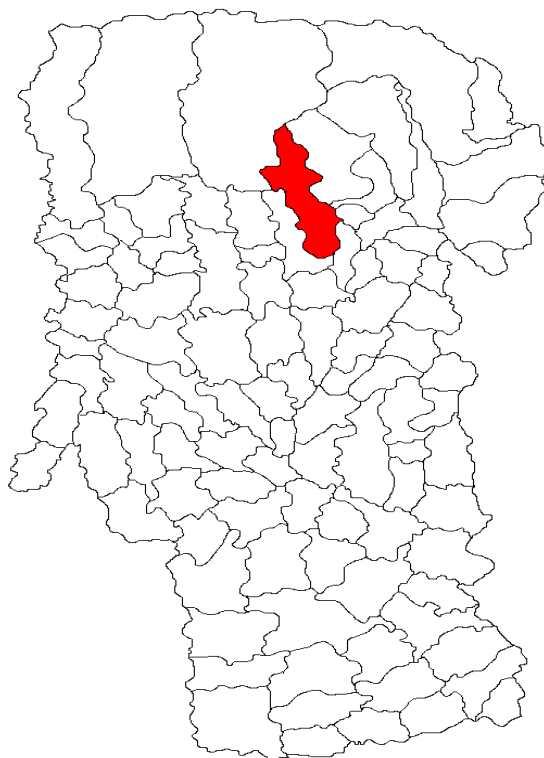


Figura nr. 5 – Localizare Comuna Berevoești

Mușcelele reprezintă astăzi, în urma unor îndelungate transformări, masive deluroase, despărțite prin mici depresiuni în care se găsesc sate vechi, cu întinse livezi de pomi fructiferi, cu fânețe și mici ogoare ca Bughea, Godeni, Domnești ș.a.

Într-unul din aceste culoare se află satele comunei Berevoești, situate, în principal, pe valea râului Brăția, dominată la est și vest de dealurile care o separă de văile Bughea și Slănic.

2. Scurt istoric

Nicolae Stoicescu susține că satul Berevoești este “amintit de la 1506”.

Însemnări despre Berevoești apar în hrisoave date de către domnitorii din secolele al XIV-lea – al XIX-lea. Satul este întâlnit în documente sub denumirea de *Berevoiești-Pământeni* numai spre finele secolului al XVIII-lea și începutul celui de al XIX-lea, până atunci figurând cu numele de Berivoiești sau Berevoești, după cum se arată detaliat în continuare.

Un hrisov, care poate fi considerat chiar documentul de atestare al satului, datează din 25 iunie 1506 și prin el, Radu Voievod (Radu cel Mare, 1495-1508) „domn a toată țara Ungro-Vlahiei” soluționează disputa dintre doi boieri privind stăpânirea unei moșii din Berevoești și a unui stat de țigani din altă parte, hotărând ca „Dragomir Mățul fiind urmașul lui Dragomir să-și ia acel sat de țigani, iar Oprea să-și ia partea lui Dragomir Mățul din Berevoești, partea lui de țigani, pe Râul Mare, pe Năvrap, pe Râșori la muntele Berevoeștilor”.

La Nicolae Teodorescu-Drugă din Berevoești, descendent din Popa Dragomir, care este șezător pe „delnița bisericii” am găsit și documentul moșiei în original, pe pergament, cu text slav, însoțit de traducere de la 1753, făcută de Lupu Dascăluș slovenesc de la Școala Domnească de la Sfântul Gheorghe din București.

Documentul ne spune că „delnița bisericii” a fost dată de Dima și ceilalți moșneni ai satului să fie a bisericii și că popa o stăpânea din moși-strămoși „din descăletoarea Țării”. Nu e vorba de o delniță numai din sat, ci din „câmp și din pădure și din munte”.

Și mai spune hrisovul :.....„Apoi când au fost cumpărat Jupâneasa Chiajna Vorniceasca satul Berivoești, iar boierii din sat din Berivoești care au fost vândut atuncea moșiile la sat la Berivoești Jupânesei Chiajnii Dvornicesii, jupâneasa Cernicii Dvornici, ei s-au fost sculat de au fost vândut și pre această delniță care se chiamă delnița bisericii Jupânesii Chiajnii Dvornicesii, încă din zilele Radului Voievod Serban (1602-1611)”.

„Iar când a fost în zilele Domniei Mele (Domnia lui Radu Mihnea, 1601-1602,1611-1623), iar Șerban feciorul (popii Dragomir) nu s-au suferit pentru această delniță ca să i-o lase (Chiajnei), ci, au mers la Jupâneasa Chiajna Dvorniceaca, de i s-au rugat cu mare rugăminte, pentru această moșie, ce s-au zis mai sus, ca să o răscumpere.....”

Radu Mihnea mărturisește că Jupâneasa „s-a milostivit”, a luat banii”, ca să fie Șerban „iar în pace și slobod de rumânie de acum înainte el și feciorii lui și nepoții lui....”

De asemenea, Domnul Țării afirmă în acest hrisov de întărire a „iertării” și „răscumpărării” că „am văzut Domnia mea și cartea Jupânesei Chiajnii făcută de la mâna ei de iertăciune”.

Se vede bine că nu este așa cum spuneau alți autori de studii, citați anterior, că așezarea ar fi pomenită întâia oară într-un document din 1427, când în Țara Românească domnea Dan al II-lea (1422-1431).

Este menționat la 13 august 1437, când voievodul Vlad Dracul (1436-42, 1443-47) a dăruit „boierilor domniei mele Voinea și Radul și Dragomir și Albul și Vâlcsan și Vlaicu” mai multe sate, printre care și „Aninoasa de Sus”, scutindu-le de „vama oilor”, de vama porcilor, de vama stupilor, de cositul fânului, de podvoade și cărături și de toate, adică slujbele mari și mici”, ceea ce denotă faptul că încă de atunci existau înaintașii familiilor din Berevoești, Radu, Dragomir, Nan, Albu și urmașii lor: Voinea, Vâlcsan și Vlaicu.

Un alt document privitor la Berevoești este datat în 1526 și atestă stăpânirea unei treimi din sat „de peste tot hotarul și din pomete și din șilistea Copăcenilorși pe Râul mare <Bratia> și Năvrup și pe Râușor și la muntele Berevoieștilor de către jupan Vlaicu clucer și frații săi”.

Din hrisovul datat 1532, dat de Vlad-Voievod, aflăm că acesta întărește jupânului Vlaicu Clucer, fraților lui, Mihnea Stolnicul și Badea și nepotul lui, Pătru, fiul lui popa Neagoe, stăpânire peste mai multe moșii, iar din „Berevoești.....a treia parte de peste tot hotarulși pe râul Bratiei și pe râul Năvrupului.....partea lui Bărcan toată, pentru că le sunt bătrâne și drepte ocine.....cumpărate de la tătăl lor jupân Pătru Postelnicul de la Bărcan din Berevoești și de la Cotescu Dvornicul pentru 70 florini ungurești încă din zilele lui Vlad Vodă Călugăru”(1482-1495).

La data de 1 septembrie 1532, voievodul Vlad Înecatul (1530-1532) întărește boierului Albu și copiilor sai, Stan, Vlaicu, Neagoe, Zoica și Neacșa „în Răugeni a patra parte”. Precizăm că Răugeni se află între zona Orașului Minier - Berevoești și Aninoasa, pârâul Răugeni (unde începe localitatea Aninoasa).

Tot la Târgoviște, dar pe 29 decembrie 1532, Vlad-Voievod, fiul lui Radu Voievod, semnează un document, hrisov, prin care jupan Vlaicul Cluceru, cu frații săi, jupan Mihnea Stolnic și Badea și alții din neam, au tot satul Năpârteni, a treia parte din Berevoiești, pe râul Bratia, râul Năvrup, râul Râușor, o treime din muntele Berivoiești, care au fost cumpărate de părintele lor jupan Pătru Postelnic, de la Bărcan, din Berivoiești și de la Cotescul Vornic, din vremea lui Vlad Voievod Călugăru.

„Și să le fie în Berivoești și în Drăgăneștii de la Slănic a treia parte”.

Toponimul Drăgana de astăzi credem că are legătură cu „Drăgăneștii de la Slănic”, adică de lângă Slănic, acesta definind partea de răsărit a satului Slănic, hotar cu Berevoieștii Ungureni.

Deși mențiunea nu se referă direct la satul Slănic, dar având în vedere că toponimul Drăgana desemnează o zonă departe de Slănicul de Jos, credem că nu greșim dacă socotim data de 29 decembrie 1532, ca prima atestare documentară a satului.

La 22 ianuarie 1572 satul este menționat din nou, într-un document emis voievodului Alexandru al II-lea (1568-1577), cu ocazia stabilirii hotarelor satului Năpârteni (astăzi înglobat în satul Berevoiești Ungureni).

Un hrisov din 1572 vorbește despre proprietățile boierilor din Piscani în Berevoiești și precizează că acestea fuseseră dobândite de la Bărcan chiar mai înainte, în zilele lui Mircea cel Bătrân (1386-1418).

Așadar, putem să considerăm, fără teama de a ne abate de la adevărul istoric, ca dată de atestare a Berevoieștiului, anul 1409, rezultat din aceste documente, confirmând faptul că satul exista atunci și că una din familiile locuitoare, cea a lui Bărcan, Cotescu, și-a înstrăinat pământul. Ținând seama de prezența factorului întâmplare în înregistrarea fenomenelor și mai ales, în identificarea

hrisoavelor de acest gen, se poate susține că în Berevoești a existat, începând cu cea de-a doua jumătate a secolului al XV-lea, o colectivitate umană restrânsă, întocmai ca în satele vecine: Aninoasa, Cotești și Godeni, atestate din anii 1437, 1452 și 1461.

Apoi este menționat la 19 aprilie 1577, alături de Aninoasa, când domnitorul Alexandru al II-lea întărește ocini în sate „lui Mogoș și lui Manea și lui Mihăila și lui Stepan”. La 2 martie 1627 Ene Paharnic, tatăl lui Tudoran, cumpără o delniță „în sat de în Răugeni” de la Dima din Berevoești.

De asemenea, satul mai este menționat la 20 august 1631: „Neagoe ot Răogeni din Berevoești” este martor la efectuarea unei tranzacții, la 29 aprilie 1641, când Neagoe din Răugeni (Berevoesti) vinde o „livada pe Valea Peperig, cu pădure” și la 11 martie 1642, când s-a ales moșia Aninoasa și Rugeni a jupânesei Chera, mama lui Tudoran, viitorul ctitor al mănăstirii Aninoasa.

În hrisovul din 12 ianuarie 1572, semnat de Alexandru Voievod, fiul lui Mircea Voievod (1545-54, 58-59), întărește hrisoavele precedente, precizând că Bărcan din Berevoești își vânduse proprietatea în vremea lui Laiotă Basarab (1474-1476), că Vlaicu logofăt, fratele său Mihnea și fiii lor sunt moștenitori legali ai proprietății moștenită de tatăl lor, Vlaicu Logofăt cel bătrân.

Viața comunei Berevoești nu a fost scutită, ca de altfel cea a tuturor satelor țării, de ororile celor două conflagrații mondiale. În anii 1917-1918 nemții adresau primarului berevoeștean Gheorghe Costescu, printr-un ofițer stabilit la Ungureni, diverse cereri, pentru întocmirea unor situații sau executarea unor dispoziții, cum ar fi: „Comunele să facă de urgență un tabel cu numele și prenumele proprietarilor de păsări. Fiecare proprietar va preda ouăle la Banca Populară cu 18 bani/ou”.

Cel de al Doilea Război Mondial a venit și el cu greutate și multă sărăcie. Nici berevoeștenii nu au fost scutiți de acestea. La școală funcționa cantina școlară cu o masă pentru copiii familiilor nevoiașe, unora li se servea pâine cu miere, nuci sau magiun și mămliguță cu lapte.

După îndepărtarea pericolelor, satele s-au revigorat treptat, continuându-și viața obișnuită, modernizându-se și sporindu-și activitatea. Au fost asfaltate și drumurile, au fost refăcute casele, au deschis magazine și s-a industrializat comuna.

Dar bucuria și pacea pe care le purtau în suflet berevoeștenii cei de demult, de pe vremea lemnelor stivuite și a iernilor petrecute la gura sobei încălzită de acestea nu o vom regăsi, din păcate, niciodată, decât în rememorările lor.

3. Suprafața comunei

Suprafața teritoriului administrativ al comunei este de **10.023 ha**, din care **9.562 ha teren extravilan** reprezentând **95%** din totalul suprafeței, și **461 ha teren intravilan**.

Tabelul nr. 6 – Categoriile de folosință ale terenului

Categoriile de folosință teren	Suprafață (ha)
▪ Terenuri arabile	136
▪ Pășuni	914
▪ Fânețe	644
▪ Livezi	210
Total terenuri agricole	1.904
▪ Păduri	7.715
▪ Terenuri cu ape și stuf	34
▪ Căi de comunicație	60
▪ Terenuri ocupate cu construcții și curți	80
▪ Terenuri degradate și neproductive	230
Total terenuri neagricole	8.119
Total general	10.023

4. Cadrul natural

4.1. Relieful

Relieful comunei este dispus în trepte constituite de zona montană, culmea subcarpatică a dealurilor înalte, depresiunea intracolinară și zona deluroasă de tranziție, având o desfășurare de altitudini între 1.750 m (Muntele Jupâneasa și Șețu) și 425 m (lunca Măneștilor).

Perimetrul menționat se suprapune pe formațiuni geologice diferite, observabile în relief și structura rețelei hidrografice.

Astfel, de la nord la sud, se poate urmări contactul dintre formațiunile dure, respectiv, rocile cristaline metamorfice ale munților și cele sedimentare mai puțin dure, ceea ce explică și scăderea altitudinilor de la nord la sud, însoțită de accentuarea fragmentării vastului bazin hidrografic al râului Bratia și afluenților săi.

O examinare detaliată a reliefului și structurii geologice a teritoriului comunei arată că dealurile din partea sudică sunt formate din marne și argile stratificate, care produc alunecări frecvente ale solului.

Aceste straturi alternează cu cele de lignit sau de nisipuri cu apă. Înclinate pe direcțiile nord-est și sud-vest, ele au favorizat acțiunea agenților de degradare și transport a rocilor din care este alcătuită scoarța terestră, conducând, în final, la formarea reliefului actual.

Se poate observa că majoritatea versanților din comuna Berevoești, purtând denumirile de Voimiru, Bătaia, Hobăi, Plopu, Groapa, Huica, Fata Campului, Fața Frumoasă, Malul Viei, Erja, Drăgana ș.a. sunt rezultatul unor asemenea procese de modelare aflate în diferite stadii de evoluție.

La producerea lor a contribuit și omul care, prin defrișare, arături pe pante și suprapășunat, a accelerat desfășurarea proceselor naturale.

S-au resimțit, în mod special, efectele exploatării cărbunelui din subsol și părăsirii abatajelor, care au determinat surpări de mine creând puternice dezechilibre de versant marcate prin alunecări de teren.

Suprafața mare a acestor forme de relief a impus adoptarea unor măsuri eficiente de prevenire și combatere a degradării terenurilor, precum și de stăvilire a alunecărilor, prin efectuarea unor lucrări de terasare și corectare a torenților, urmate de plantații, în special, de pomi fructiferi.

Dealurile din nordul comunei, printre care Baba, Aișoara, Bânda, Plopișel, Dealul Crucii ș.a. sunt constituite din conglomerate și gresii care se fărâmițează ușor, materialele rezultate fiind antrenate la vale sub acțiunea agenților meteorologici, mai ales pe pantele despădurite.

În multe locuri, ca de exemplu, de-a lungul râului Bratia, Văii Satului și Văii lui Băjescu, conglomeratele și gresiile alcătuiesc un relief impunător, ferestruit pe alocuri.



Foto nr. 1 – Cadru natural – Râul Bratia, Berevoești¹

¹ Sursa foto nr. 1, 2: <https://www.facebook.com/ConacSfantaElena>

Depresiunea Bratiei apare ca un sector larg pe râul omonim, cu altitudini de circa 650 m, mărginită de versante moderat-puternic înclinate.

S-a format prin eroziune diferențiată și se dezvoltă mai mult pe partea stânga a râului.

Masivul Ciocanu și Dealurile Bândeii domină la vest depresiunea Câmpulungului cu înălțimi de peste 880 m.

Lunca Bratiei este îngustă, doar sectorul din aval este bine evidențiat, atingând uneori 200-300 m.

Îndiguirile efectuate, începând cu anul 1932, cu ocazia construirii căii ferate forestiere, ca și lucrările de amenajare complexă a râului Bratia pe tronsonul Aninoasa-Berevoești, realizate în ultimii ani, au redus la minimum posibilitățile de inundare.

Dealurile de la nord de Valea Satului sunt puternic fragmentate de procesul de eroziune torențială și de deplasările de teren, prezentând culmi ascuțite care se rotunjesc și lărgesc la sud, odată cu reducerea pantelor.

Extremitatea de nord face parte din masivul Iezer, prin muntele Șețu, unde altitudinea se apropie de 2000 m.

Se diferențiază următoarele unități geomorfologice principale:

- culmi secundare care pleacă din extremitatea vestică a masivului Iezer-Păpușa;
- dealurile subcarpatice înalte ale Plătichii (Mușcelele Râușorului), între valea Bratiei și Râul Doamnei;
- depresiunea de eroziune diferențiată și de confluență a râului Bratia;
- masivul Ciocanu și Dealurile Bândeii;
- lunca Bratiei și a văilor secundare.

Dealurile subcarpatice ale Plătichii închid la vest depresiunea Câmpulungului și au altitudini ce trec de 800 m (Huica), alcătuite din formațiuni geologice mai dure care au rezistat eroziunii - conglomerate burdigaliene.

Altitudinea coboară de la 1800-1900 m în sectorul nordic al bazinului râului Bratia, la 700-800 m în dealurile subcarpatice și la 600-700 m în lunca Bratiei și pe văile mai importante.

Energia de relief depășește pe alocuri 400-500 m în partea nordică și 200-250 m în sudul teritoriului.

În concordanță cu forma bazinului hidrografic al Bratiei, orientările predominante ale versantelor sunt est și vest.

Declivitatea este foarte variată, de la 5-20% până la peste 30%, în cadrul aceluiași versant alternând sectoare cu înclinare mai domoală și porțiuni care au aspect de abrupt.

4.2. Clima

Poziția geografică, alături de caracteristicile de ansamblu specifice teritoriului comunei Berevoești, fac ca aceasta să beneficieze de o climă temperat-continentală, diferențiată în zonele de deal și de munte, ale cărei date principale, conform înregistrărilor făcute de stația meteorologică Câmpulung Mușcel și de posturile meteorologice Domnești, Berevoești-Ungureni, Bratia, Râușor și Oțelu sunt: temperatura medie multianuală este de 8-9°C în zona deluroasă și 5° în zona montană. În anii călduroși, ea poate ajunge la 10,1°C, iar în cei reci, la 7,3°C.

Cea mai caldă lună este iulie, cu media de 18,4°C, luna cea mai rece este ianuarie, cu -2,8 °C.

Temperaturi mai mari de 5°C sunt înregistrate începând cu luna aprilie, iar valorile de cel puțin 10°C, din a doua decadă a lunii aprilie până în prima decadă a lui octombrie. Temperaturile extreme absolute au fost de 36,5°C și -31°C, de unde rezultă amplitudinea termică de 67,5°C.

Precipitațiile medii dintr-un an însumează 750 mm, depășind 800 mm în dealurile înalte ale Bândeii. Cea mai mare medie anuală a fost de 1137 mm. Valoarea cea mai coborâtă a fost de 519 mm.

Precipitațiile cu caracter totențial se pot produce în sezonul cald, iar cantitatea de apă căzută în 24 de ore ajunge la 140 mm.

Umiditatea relativă a aerului este de 73% (valoarea medie într-un an).

Vânturile dominante sunt cele din direcția nord și uneori nord-est, care aduc ploi torențiale vara și primăvara, vânturile din sud-est și sud-vest generează uscăciune.

Calmul atmosferic se instalează pe 26,8% din durata anului.

Zona colinară a comunei are o climă cu caractere intermediare, favorabilă creșterii plantelor de pajiște și pomilor fructiferi, ultimii supuși însă, uneori, accidentelor climatice generate de brumele și înghețurile târzii.

În apropiere de munte topoclimatul este sever, pomii fructiferi nemaiprezentând siguranța rodirii anuale.

4.3. Rețeaua hidrografică

În comuna Berevoești există o rețea hidrografică de mare densitate, formată din văi permanente aparținând bazinului râului Bratia, cu afluenții săi principali - Brătioara, în zona montană, Râușorul și Năvrăpul în Berevoești.

Bratia își are izvoarele pe versantul sudic al munților Iezer, între culmile Papău, Obârșia, Cernatu și Colții Caprei, unde există o mică căldare glaciară, la altitudinea de 2100 m.

Brătioara își adună apele din depresiunea aflată între Plaiul Voievoda și muntele Portăreasa, la altitudinea de circa 1550 m.

Râușorul curge dintre munții Șețu, Năpârteanu și Jupâneasa, de la altitudinea de 1700 m, iar Năpârteanul își are obârșia în zona dealurilor înalte, între Perșunaru, Ulmu, Piscul Popii și Piscul Lung.

Lungimea totală a râului Bratia este de peste 60 km, iar debitul mediu anual reprezintă circa 260 m³ pe secundă, variind în funcție de precipitații (ploi, ninsori), între 45 și 26%. Numeroasele sale izvoare, începând de la origine, cu Cernatul, Valea Caprei, Clincea, etc., la care se adaugă, pe parcurs, Valea Largă, Măcelaru, pârâul Zarzăru, Brătioara, ș.a. fac ca valea Bratiei să se adâncească treptat, pe versanții săi producându-se frecvent alunecarea lentă a solului îmbibat cu apă, mai ales pe pante cu înclinări mari.



Foto nr. 2 – Râul Bratia

În mod similar, fenomenul este prezent și pe Râușor, unde, în zona montană întâlnim asemenea izvoare și afluenți ca: Menghea, izvoarele Vulpoiu și Iepurele, Napârteanu, Coșa, Rogoaza, văile Largă, Cărpănoasa și Strâmba, Aluniș, Bradului și Semnei.

Toate acestea având de-o parte și de alta straturi de pământ slab consolidate, alunecă ușor la vale, mai ales în timpul topirii lente a zăpezilor, producând ceea ce oamenii de specialitate numesc *solifluxiuni*.

Ca rezultat al transportului de către râurile Bratia și Râușor a materialelor rezultate din alunecări și eroziuni ale solului, în zona de confluență s-a format în decursul timpului o luncă cu lățimea de circa 600 m, puternic colmatată de pietriș, bolovăniș și nisip.

Pe aceasta s-au construit gospodăriile cu case, grădini, dezvoltându-se așezarea Gura Năvrăpului – o prelungire în fapt, spre sud-vest, a satului Bratia, unde, până prin anii 1950-1960, existau numai 2-3 case ale familiilor cu numele de Pascu.

Înainte de a intra în zona de confluență, Bratia mai primește, pe partea stângă, următoarele văi și pâraie bogate în apă, mai ales pe timp de precipitații abundente: Gregoiul, Alunișul și Valea Beliei.

Râșorul, la rândul lui, își îmbogațește debitul pe timp de ploaie cu următorii afluenți de pe partea dreaptă: Cojocarul, Purcoiu și Vădișoru.

Urmărind cursul râului Bratia, pe porțiunea sa cea mai importantă pentru Berevoești, adică de la Râșor în jos, până la ieșirea din comună, vom întâlni, pe partea dreaptă, pâraiele și văile Streminoasa, Podișoare, văile lui Vlad, Cătii și Drăgana.

Pe stânga, principalele văi întâlnite sunt: Runcului, Lacului, Morii, Ciungetului, Albului, Bisericii, Valea Satului și pârâul Bătăii.

Un loc aparte, în peisajul berevoeștean, îl ocupă Valea Satului, locul unde și-au așezat gospodăriile moșii întemeietori ai satului Berevoești, de al cărui nume e legată existența conacului Chiajnei din 1600, a schitului Bânda din 1700, a casei memoriale Mihai Tican Rumano, a unor fragmente de cruci și pietre de mormânt din sec. al XV-lea – al XVI-lea, încastrate în cimitirul bisericii de aici.

În Valea Satului, care are o lungime de aproape 3 km, se varsă peste 20 de pâraie, începând de la originea sa, la râpa Ciocanului, până la vărsarea în Bratia.

Apa freatică se află la adâncimi variate, în corelare cu relieful. În zona dealurilor subcarpatice, adâncimea depășește 10 m, fiind cantonată în roci cu permeabilitate bună. Pe versantele cu alunecări apar pânze suspendate care debușează sub forma piștirilor sau glimeelor.

Pe văile secundare și în lunca Bratiei, apa freatică se găsește la adâncimi de 2-4 m, influențând solurile prin procese de gleizare.

4.4. Vegetația

Disponerea reliefului pe trepte hipsometrice și etajarea corespunzătoare a tipurilor principale de soluri din cuprinsul comunei Berevoești, expoziția sudică a acesteia determină, în funcție de variația temperaturii cu altitudinea, o evidentă zonalitate pe verticală a vegetației.

Astfel, se disting mai multe zone bioclimatice, care se mulează pe treptele principale de relief.

În nordul comunei Berevoești este pus în evidență etajul alpin inferior. Vegetația specifică etajului subalpin o constituie tufărișurile târâtoare, remarcându-se mai ales tufărișurile de jneapăn (*Pinus montana*).

Acestea se întâlnesc mai ales pe versantii nordici umbriți, cu umiditate ridicată și altitudine în jur de 1700 m. Între tufele de jnepeni se întâlnește o vegetație însoțitoare de ienupăr pitic (*Juniperus sibirica*) și afin (*Vaccinium myrtillus*).

Zona pădurilor montane urmează un brâu mai larg, care încinge masivele muntoase la periferia pajiștilor alpine.

Etajul pădurilor de molid ocupă regiunea montană de la teritoriul etajului subalpin, fiind delimitată în partea inferioară de etajul fâgetelor amestecate.

În compoziția floristică a molidișurilor, în afara molidului (*Picea excelsa*) intră o serie de arbuști ca afinul.

Etajul pădurilor de foioase ocupă întreaga regiune montană situată la altitudini mai coborâte, precum și cea mai mare parte a dealurilor subcarpatice.

În cadrul acestor păduri se întâlnesc numeroase specii însoțitoare, dintre care cele mai reprezentative sunt: ulmul (*Frasinus excelsior*) și plopul de munte (*Plopus tremura*).

Al doilea etaj este subetajul pădurilor de fag montane, ultima unitate zonală forestieră a munților cu extensiune mai redusă pe versantul nordic și mai mare pe versantul sudic.

Datorită condițiilor favorabile de climă și sol, pădurile de fag sunt printre cele mai frumoase și viguroase din țară.

În zona de munte, vegetația acestor păduri este dominată aproape exclusiv de fag, fapt pentru care ele se numesc „făgete pur montane”.

Ca exemplare rare de alte specii de arbori și arbuști se întâlnesc: carpenul (*Carpinus betulus*), paltinul de munte (*Acer pseudoplatanus*), mesteacănul (*Betula verrucosa*), alunul (*Corylus avelana*), etc.

Frecvent, în regiunile muntoase se întâlnește fenomenul de inversiune a vegetației cauzat de inversiunile termice care duc la situarea molidișului pe versanții văilor (Valea Satului, Valea lui Vlad, Valea Striminoasei) la înălțimi mai mici, în timp ce făgetele urcă la înălțimi mai mari pe creste și culmi.

În sudul dealurilor înalte subcarpatice se desfășoară domeniul de interferență a făgetelor și gorunetelor.

Vegetația aceasta este întreruptă pe mari suprafețe de prezența pajiștilor secundare și a terenurilor agricole, ceea ce arată că vegetația inițială a fost mult modificată de om.

Lunca are o vegetație specifică din arini și sălcii. Ca plante ierboase, în luncă se întâlnesc asociații de *Agrostis tenuis* și *Trifolium pratense*. În luncă s-au identificat și asociații de firuță (*Poa pratensis*).

4.5.Fauna

Fauza zonei este bogată și heterogenă, cuprinzând elemente faunistice europene, siberiene, tibetane, mongole și mediteraneene. Dintre mamifere menționăm: capra neagră, care populează crestele și căldările glaciare, iar iarna coboară la altitudini mai joase în cautare de hrană și adăpost; vulpea, ursul, râsul, jderul de copac, viezurele, lupul, iepurele, mai rar dihorul comun, nevăstuica,

ariciul, pisica sălbatică, căprioara, cerbul carpatin, mistrețul, șoarecele scurmător, șoarecele gulerat, veverița, pârșul.

Dintre reptile, menționăm: vipera comună, șarpele de casă, șopârla de munte, șopârla cenușie, șarpele orb-năpârca.

Dintre speciile de amfibieni, remarcăm: tritonul de munte, tritonul carpatic, Salamandra, broasca râioasă brună, broasca roșie de munte, broasca mică de lac, buhaiul de baltă cu burta galbenă.

Dintre insecte, se întâlnesc numeroase specii de fluturi diurni și nocturni, de gândaci și cicade, precum croitorul alpin și gândacul de scoarță al molidului.

Pot fi întâlnite și gasteropode, unele specii fiind considerate relice glaciare.

Fauna acvatică aparține zonei păstrăvului, unde se întâlnesc: păstrăvul, zglavoaca, boișteanul, chiscarul și molanul, la care se adaugă unele specii din aval, precum moioaga, lipanul, etc.

Ornitofauna este reprezentată prin stârc cenușiu, rața mare, șoricar comun, uliu, porumbar, vânturel roșu, cocoș de munte, prundăraș de munte, porumbel gulerat, cuc, huhurez mare, ciuf de pădure, pupăză, ghionoaie verde, ciocănitoare pestriță mare, ciocănitoare cu spatele alb, ciocârlie de pădure, codobatura de munte.

5. Mediul înconjurător

5.1. Factorii de mediu

Calitatea aerului

La nivelul teritoriului comunei Berevoești, datorită suprafeței mari de 7715 ha de pădure, calitatea aerului este bună.

Calitatea apei

În comuna Berevoești, există riscul de poluare a râului Bratia, prin depozitare în albie și pe malurile râului a gunoiului menajer neorganizat. Pentru împiedicarea poluării albiei râului și a malurilor acestuia, se igienizează lunar cu beneficiarii Legii nr. 416/2001, malurile râului.

În ceea ce privește calitatea apei potabile, în comună există 3 stații de clorinare a apei, automatizate, cu dozare de hipoclorit de sodiu. Calitatea apei este monitorizată de SC TIC MARCON SRL și DSP Argeș.

Calitatea solului

Variația înălțimilor reliefului și complexitatea petrografică a teritoriului comunei Berevoești imprimă în învelișul acestuia, o mare diversitate, aici regăsindu-se majoritatea grupelor de soluri din

țară, începând cu cele montane specifice pajiștilor alpine, pâna la solurile brune de pădure și cele slab dezvoltate de luncă.

Solurile brune de pădure ocupă circa 145 ha și se întâlnesc în partea de nord a comunei, pe cumpene înguste și pe versanții din Baba, Bătaia și Erja, fiind acoperite cu fânețe, livezi de pruni și pășune.

Solurile brun-gălbui de pădure, care ocupă circa 660 ha din zona agricolă și forestieră, se află în nordul depresiunii intracolinare și au drept zone reprezentative coastele Bânzii și ale Schitului, care prezintă o fertilitate naturală foarte scăzută.

Solurile negre de fâneață ocupă circa 350 ha în zona depresionară, pe versanți și în vâlcelele depresionare cu drenaj extern imperfect.

Textura foarte fină a acestora și regimul de precipitații deficitar le face puțin pretabile agriculturii, chiar și pentru plante cu cerințe moderate în ceea ce privește căldura și umiditatea.

Solurile formate pe substrat calcaros de marnă și argilă ocupă circa 10% din zona agricolă și se întâlnesc pe versanți cu drenaj exterior bun ca: Malul Viei, Drăgana și Huica.

Ele au o fertilitate mijlocie determinată de prezența azotului, dar amendată de absența fosforului și a potasiului în stare asimilabilă. Pe aceste suprafețe, se cultivă cu succes livezi de pruni și măr, în asociație cu fânețe, care frânează alunecările de teren și eroziunile cauzate de ape.

Solurile în cauză, numite pseudorendzine, pot fi recunoscute și după prezența asociațiilor de iarbă bărboasă pe timp de secetă.

Solurile formate pe fragmente de roci dezagregate și alterate, denumite coluvodeluviale, au o textură grosieră, sunt recomandate pentru pașuni și fânețe, regăsindu-se în Voimiru, Bătaia, Bânda.

Aluviunile sunt bogate în humus și material scheletic și se regăsesc, în principal, în zona limitrofă râului Bratia, fiind folosite pentru cultura porumbului și pomilor fructiferi.

Solurile formate pe combinații de aluviuni și fragmente de roci dezagregate, denumite aluvocoluviale, conțin humus, carbonați, potasiu și fosfor și reprezintă cea mai ridicată fertilitate.

Bogata paletă de soluri existentă pe teritoriul comunei oferă posibilitatea realizării unui sortiment variat de culturi agricole, pomi fructiferi, constituind principala bază de existență a populației, din cele mai vechi timpuri.

Nivelul de zgomot și vibrații

Alături de poluarea atmosferică și managementul deșeurilor, poluarea sonoră este una dintre marile probleme cu care se confruntă omenirea la ora actuală. Din acest motiv, monitorizarea și evaluarea zgomotului constituie un obiectiv prioritar, urmate de adoptarea măsurilor care se impun

în scopul prevenirii și reducerii efectelor dăunătoare ale zgomotului asupra populației, acolo unde valorile nivelului de zgomot depășesc maximele admise.

Principalele surse de zgomot sunt:

- traficul auto;
- obiectivele economice;
- comportamentul inadecvat al oamenilor.

La nivelul comunei Berevoești nu există surse de zgomot care să pună în pericol sau disconfort viața oamenilor.

Gestionarea deșeurilor

Protejarea mediului în care trăim reprezintă o preocupare majoră a omenirii, deoarece are efecte importante asupra vieții. Resursele naturale sunt limitate și nu se regenerează foarte repede, în timp ce cantitatea de deșeuri crește ajungând să ocupe suprafețe mari de teren. Aproape jumătate din deșeurile pe care le aruncăm pot fi reutilizate. Mediul este din ce în ce mai poluat, prin reciclarea deșeurilor încercând să salvăm mediul și pământul.

Comuna Berevoești face parte din Asociația de Dezvoltare Intercomunitară SERVSAL, constituită în scopul înființării, organizării, reglementării, exploatarei, monitorizării și gestionării în comun a serviciului de salubritate a localităților pe raza de competență a unităților administrativ-teritoriale membre, precum și realizarea în comun a unor proiecte de investiții publice de interes zonal sau regional destinate înființării, modernizării și/sau dezvoltării, după caz, a sistemelor de utilități publice aferente serviciului de salubritate, pe baza strategiei de dezvoltare a acestuia.

Serviciile de salubritate sunt asigurate la nivelul comunei Berevoești de SC FINANCIAR URBAN SRL, prestator de servicii de salubritate stradală, colectare și transport deșeuri, exploatare și gestionare instalații de tratare a deșeurilor.

Deșeurile din comună sunt colectate de operator în zilele de luni și marți. În anul 2020 au fost colectate 585 tone de deșeuri.

5.2.Factorii de risc

Alunecările de teren

Localitatea a fost și este afectată de exploatarea cărbunelui în cei peste 100 de ani, în punctele Bataia, Voimiru, Ungureni-ulița Gănești (Nastasia-Moise), Dealul Crucii, Fata Campului, Groapa și Oțelu.

Aceste alunecări de teren au afectat și afectează un număr de peste 90 de gospodării, cu aproximativ 300 de persoane, pe o suprafață de 66 ha.

Fenomenele și efectele generate se manifestă în imposibilitatea de a folosi suprafețele agricole la capacitatea reală.

Cutremurele

Din punct de vedere seismologic, teritoriul comunei Berevoești se încadrează în zona D, $k_s=0,16$, iar perioada de colt $T_e=1.0\text{sec}$ (P100/92).

Incendiile

Având în vedere faptul că pe teritoriul comunei Berevoești sunt 7.715 ha suprafață împădurită, există posibilitatea ca în perioada de secetă (vara) să se producă incendii.

Risc de producere a incendiilor poate apărea și în zona cu construcții aglomerate de pe Valea Satului (circa 85 locuitori/km²) și în satul Gămăcești, în comunitatea de rudari.

Inundațiile

În perioadele cu precipitații abundente (primăvara și vara), pe porțiunea Pod Râușor - Pod Ungureni, râul Bratia poate să depășească cotele de atenție, să iasă din matcă, să inunde și să erodeze malurile, suprafețele agricole private, izlazul.

Seceta

În anotimpul călduros, poate apărea pericolul lipsei de apă, care duce la compromiterea culturilor agricole și a unei părți din livezile cu pomi fructiferi.

Avalanșele

Există riscul producerii de avalanșe pe suprafețele împădurite și pe văile și versanții acestora.



6. Demografie

6.1. Populația comunei Berevoești

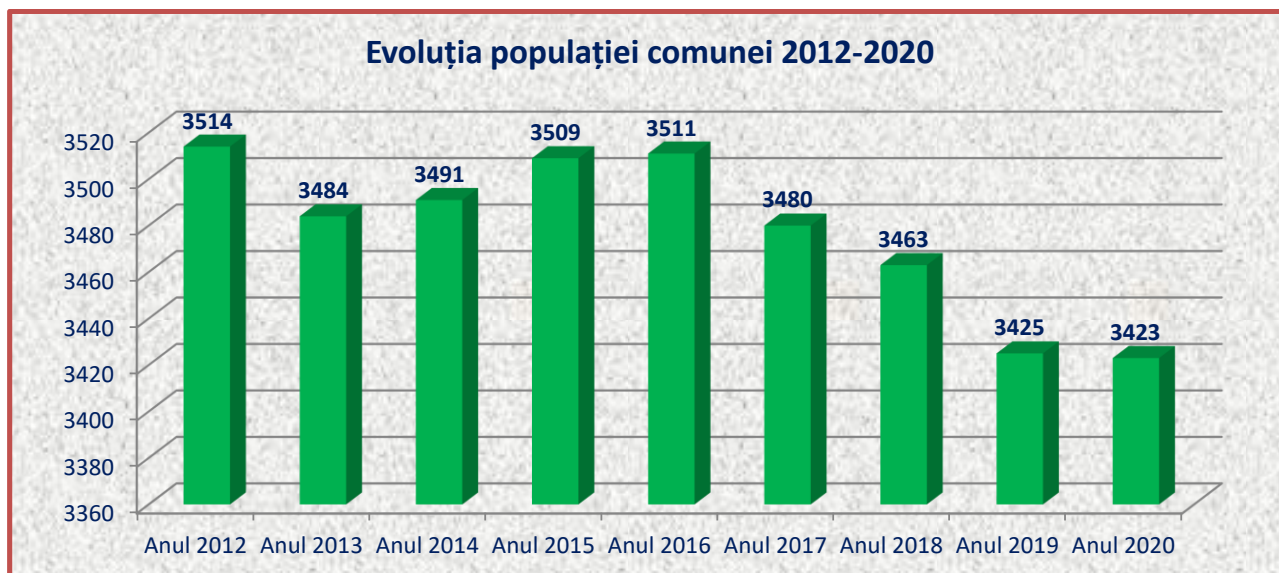
Conform datelor furnizate de ultimul recensământ² al populației României din anul 2011, populația comunei Berevoești era de **3.372 locuitori**, din care 1669 de sex masculin și 1703 de sex feminin.

Analizând evoluția populației în perioada 2012 – 2020, constatăm că numărul locuitorilor comunei se înscrie pe un trend descendent.

Tabelul nr. 7 – Populația comunei Berevoești în perioada 2012-2020

An	2012	2013	2014	2015	2016	2017	2018	2019	2020
Populație	3514	3484	3491	3509	3511	3480	3463	3425	3423

Graficul nr. 1 – Populația comunei Berevoești în perioada 2012-2020



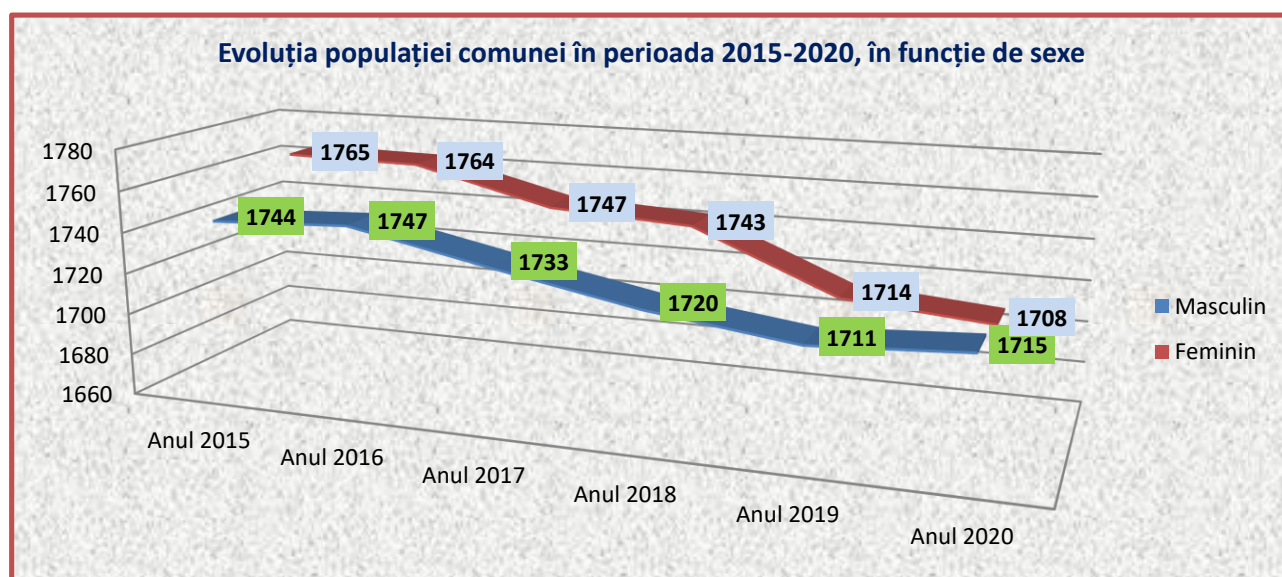
Comparând datele privind repartitia pe sexe a populației la nivelul comunei Berevoești, observăm un procent mai mare pentru populația de sex feminin în perioada 2015-2018, pentru ca în anii 2019 și 2020, numărul persoanelor de sex masculin să fie relativ egal cu cel de sex feminin.

²Datele privind populația comunei Berevoești prezentate în cuprinsul Strategiei de dezvoltare locală 2021-2027, sunt preluate de pe website statistici.insse.ro și <http://www.recensamantromania.ro/>

Tabelul nr. 8 – Repartizarea pe sexe a populației comunei în perioada 2015 – 2020

An	2015	2016	2017	2018	2019	2020
Masculin	1744	1747	1733	1720	1711	1715
Feminin	1765	1764	1747	1743	1714	1708

Graficul nr. 2 - Reprezentarea grafică a populației comunei, pe sexe, în perioada 2015 – 2020

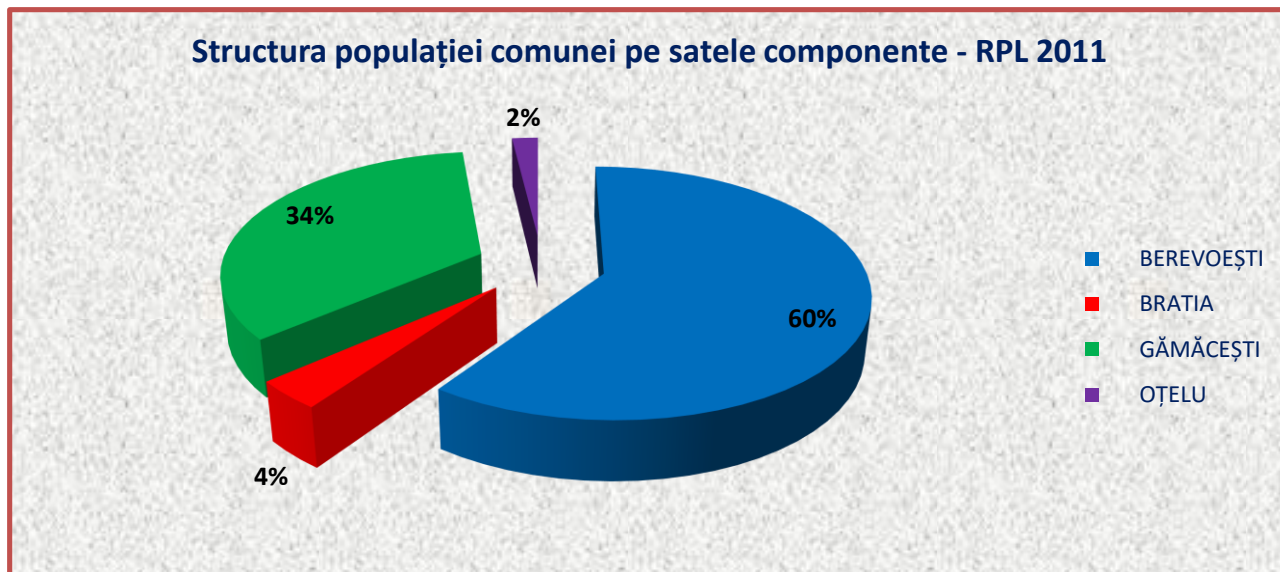


Conform recensământului efectuat în 2011, repartitia populației pe satele componente ale comunei Berevoești era următoarea:

Tabelul nr. 9 – Repartitia populației pe satele componente, anul 2011

Nr. crt.	Sate componente	Număr locuitori
1.	Berevoești	2018
2.	Bratia	125
3.	Gămăcești	1165
4.	Oțelu	64
	Total	3372

Graficul nr. 3 – Repartiția populației pe satele componente, anul 2011



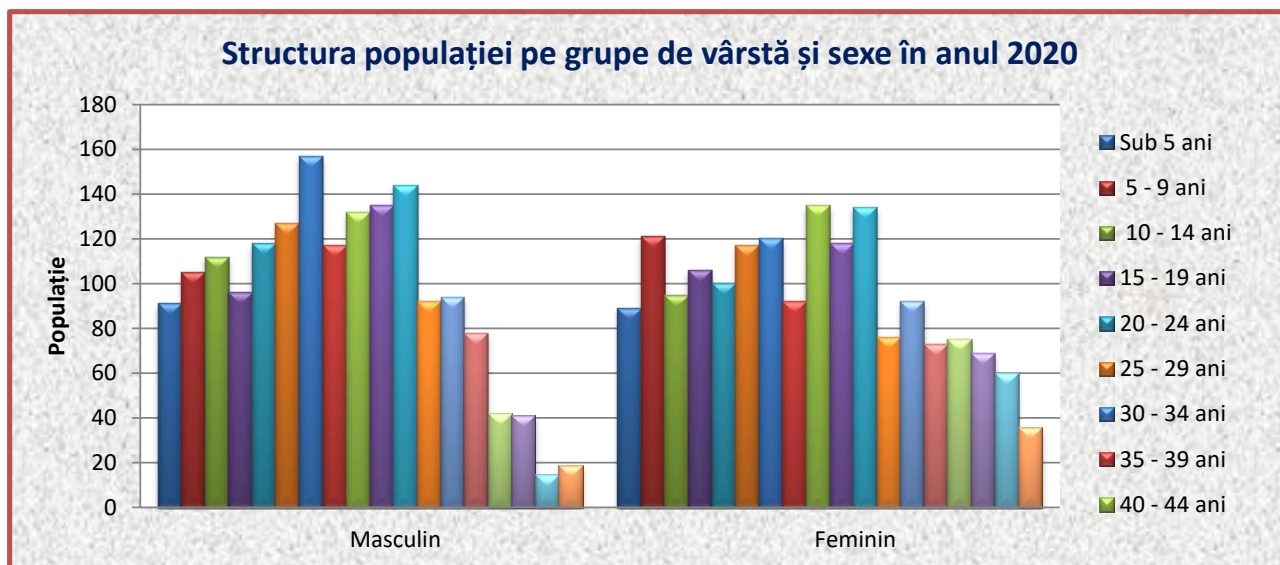
În ceea ce privește structura populației pe grupe de vârstă și sexe la nivelul comunei Berevoești, conform *Tempo online*, datele aferente anului 2020 înregistrate la acest moment indică următoarea situație:

Tabelul nr. 10 – Structura populației pe vârste și sexe, anul 2020

Grupa de vârstă	Sub 5 ani	5-9 ani	10-14 ani	15-19 ani	20-24 ani	25-29 ani	30-34 ani	35-39 ani	40-44 ani
Masculin	91	105	112	96	118	127	157	117	132
Feminin	89	121	95	106	100	117	120	92	135
Total	180	226	207	202	218	244	277	209	267

Grupa de vârstă	45-49 ani	50-54 ani	55-59 ani	60-64 ani	65-69 ani	70-74 ani	75-79 ani	80-84 ani	Peste 85 ani
Masculin	135	144	92	94	78	42	41	15	19
Feminin	118	134	76	92	73	75	69	60	36
Total	253	278	168	186	151	117	110	75	55

Graficul nr. 4 – Structura populației pe grupe de vârstă și sexe în anul 2020



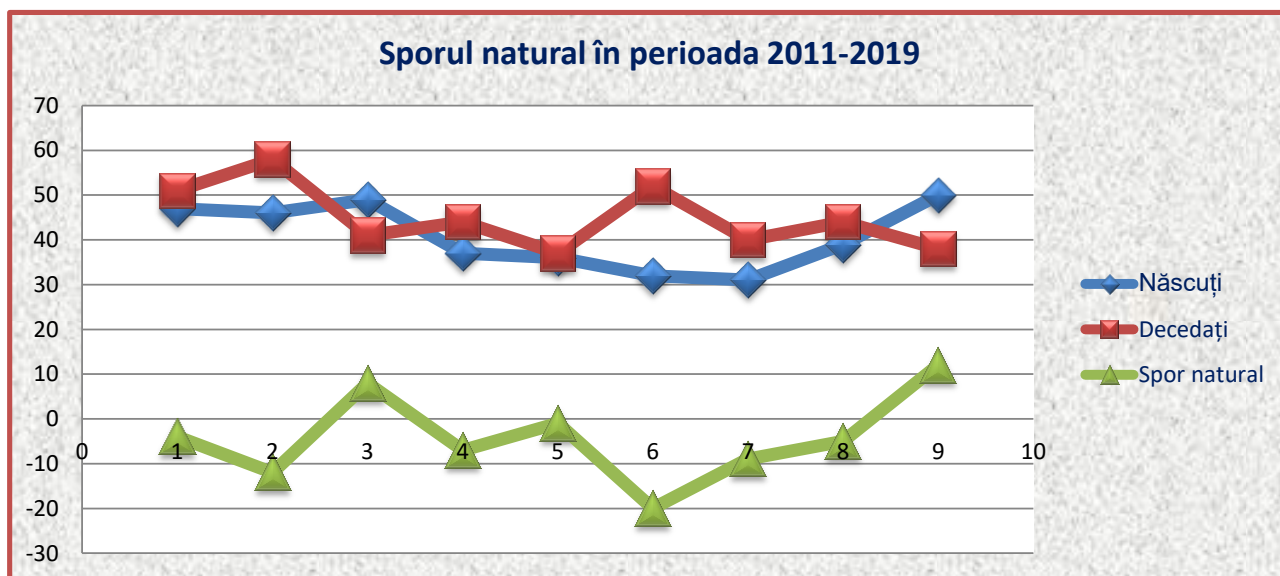
În continuare prezentăm situația privind mișcarea naturală a populației comunei Berevoești în perioada 2011-2019.

Tabelul nr. 11 – Mișcarea naturală a populației comunei Berevoești

Categorie	2011	2012	2013	2014	2015	2016	2017	2018	2019
Născuți vii	47	46	49	37	36	32	31	39	50
Decedați	51	58	41	44	37	52	40	44	38
Spor natural	-4	-12	8	-7	-1	-20	-9	-5	12

În situația prezentată s-a evidențiat **sporul natural**, un indicator demografic dependent de natalitate și mortalitate, care se calculează pe baza diferenței dintre rata de natalitate și rata de mortalitate generală într-o anumită perioadă de timp, sau diferența dintre numărul născuților vii și cel al deceselor în rândul unei populații determinate într-o perioadă de timp. După cum se poate observa, la nivelul comunei Berevoești sporul natural este negativ.

Graficul nr. 5 – Sporul natural la nivelul comunei Berevoești

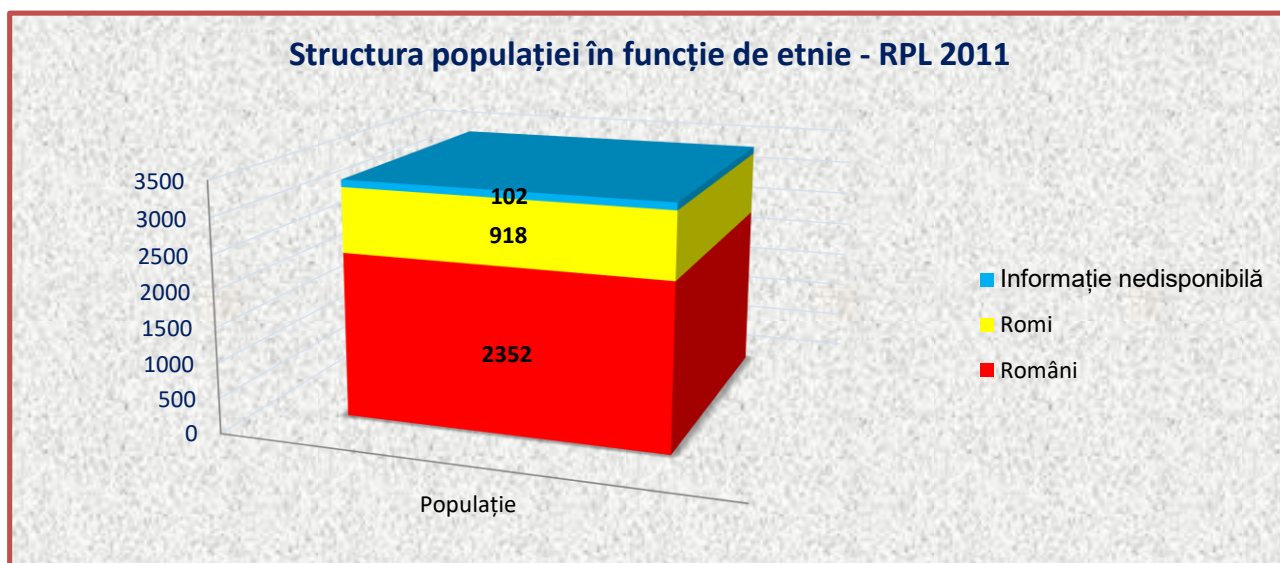


Din punct de vedere **etnic**, majoritatea locuitorilor este reprezentată de români (69,75%), cu o minoritate de romi (27,22%). Pentru 2,97% din populație, apartenența etnică nu este cunoscută.

Tabelul nr. 12 – Structura populației în funcție de etnie

Etnie	Număr locuitori
Români	2352
Romi	918
Informație nedisponibilă	100

Graficul nr. 6 – Structura populației în funcție de etnie

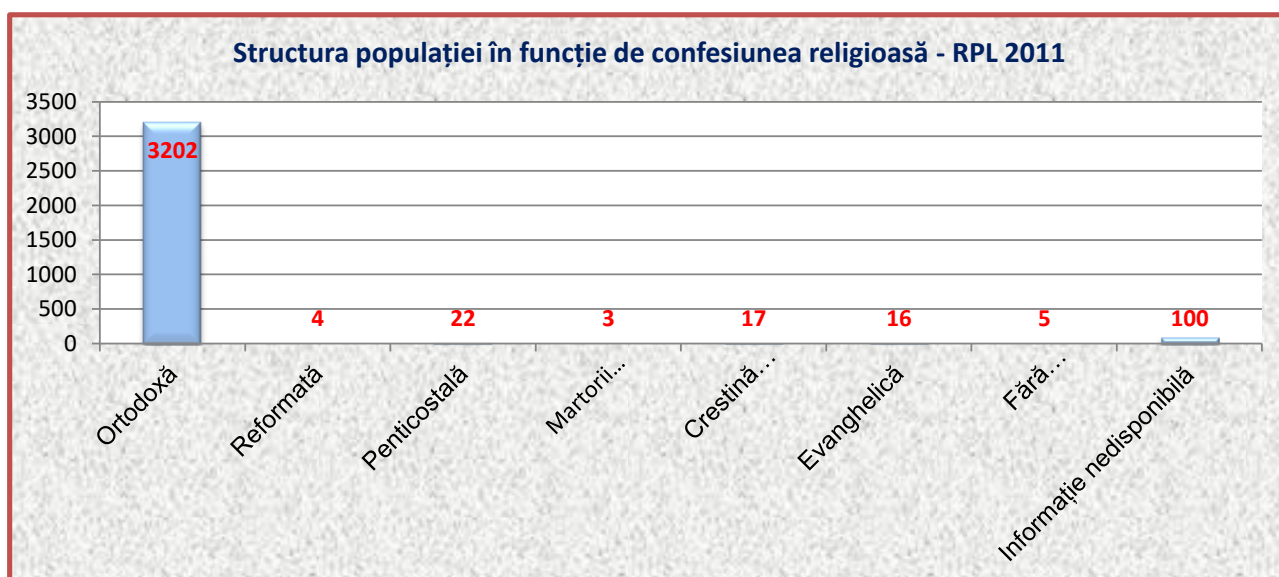


În ceea ce privește confesiunea religioasă, conform datelor oficiale, populația comunei este majoritar ortodoxă (94,96%). Pentru 2,97% din populație nu este cunoscută apartenența confesională.

Tabelul nr. 13 – Structura populației în funcție de confesiunea religioasă

Confesiunea religioasă	Număr locuitori
Ortodoxă	3202
Reformată	4
Penticostală	22
Martorii lui Iehova	3
Creștină după Evanghelie	17
Evanghelică	16
Fără religie	5
Informație nedisponibilă	100

Graficul nr. 7 – Structura populației în funcție de confesiunea religioasă



6.2.Evoluția populației. Procesul de migrare

La recensământul din anul 2011, în comuna Berevoești, **populația stabilă număra 3.284 locuitori**, din care 1.616 de sex masculin și 1.668 de sex feminin. Tot atunci s-a înregistrat un număr de **1.218 gospodării** ale populației, numărul mediu de persoane pe o gospodărie a populației fiind de **2,70**. Totodată, s-au înregistrat **1.725 clădiri cu locuințe**.

Din tabelul de mai jos rezultă situația locuințelor existente și suprafața locuibilă pentru comuna Berevoești în perioada 2015-2019.

Tabelul nr. 14 – Situația locuințelor existente și suprafața locuibilă

	2015	2016	2017	2018	2019
Locuințe existente	1.795	1.795	1.795	1.794	1.797
Suprafața locuibilă – m²	60.960	60.960	60.988	60.915	61.234

Conform datelor furnizate prin intermediul *Tempo Online*, numărul plecărilor cu domiciliul este mai mare decât numărul stabilirilor cu domiciliul în comuna Berevoești. O imagine a procesului de migrare în perioada 2015-2019 la nivelul comunei Berevoești o putem desprinde urmărind datele prezentate în tabelul de mai jos:

Tabelul nr. 15 – Mișcarea migratorie a populației comunei Berevoești

Nr. crt.	Categorie	2015	2016	2017	2018	2019
1.	Stabiliri de reședința	11	11	9	3	10
2.	Plecări cu reședința	19	22	27	18	26
3.	Stabiliri cu domiciliul	39	45	34	27	52
4.	Plecări cu domiciliul	37	57	42	60	67
5.	Emigranți definitivi	1			1	1

Pe baza indicatorilor analizați, se poate aprecia că și în etapa următoare va interveni o reducere a numărului locuitorilor fără a determina modificări esențiale ale ordinului de mărime a satelor și structurii populației pe grupe de vârstă și sexe.

Continuarea evoluției în aceiași parametri poate avea repercusiuni negative sub toate aspectele (demografic, social-economic, urbanistic).

6.3. Forța de muncă și șomajul

Populația activă din punct de vedere economic cuprinde toate persoanele care furnizează forța de muncă disponibilă pentru producția de bunuri și servicii în timpul perioadei de referință, incluzând populația ocupată și șomerii. Încadrarea populației pe categorii, după participarea la activitatea economică, se face conform principiului priorității ocupării față de șomaj și a șomajului față de inactivitate.

În comuna Berevoești, populația activă reprezintă 35% din populația comunei, din care aproximativ 20% lucrează în industrie (SC SILDVB, SC AUTOMOBILE DACIA SA, LEAR CÂMPULUNG MUSCEL, LEAR PITEȘTI), iar restul de 15% în agricultură și alte ramuri de activitate ale economiei.

Prezentăm mai jos numărul mediu de salariați din comuna Berevoești în perioada 2011-2019.

Tabelul nr. 16 – Numărul mediu de salariați din comuna Berevoești în perioada 2011-2019

An	2011	2012	2013	2014	2015	2016	2017	2018	2019
Număr mediu salariați	297	321	318	323	335	339	356	391	400

Conform datelor oficiale, la nivelul județului Argeș, la data de referință 31.01.2021, rata șomajului era de 3,83%. Rata șomajului reprezintă ponderea șomerilor în populația activă.

În cele de mai jos prezentăm situația șomerilor din comuna Berevoești în perioada 2011-2020, precum și detaliat, pe luni, la nivelul anului 2020.

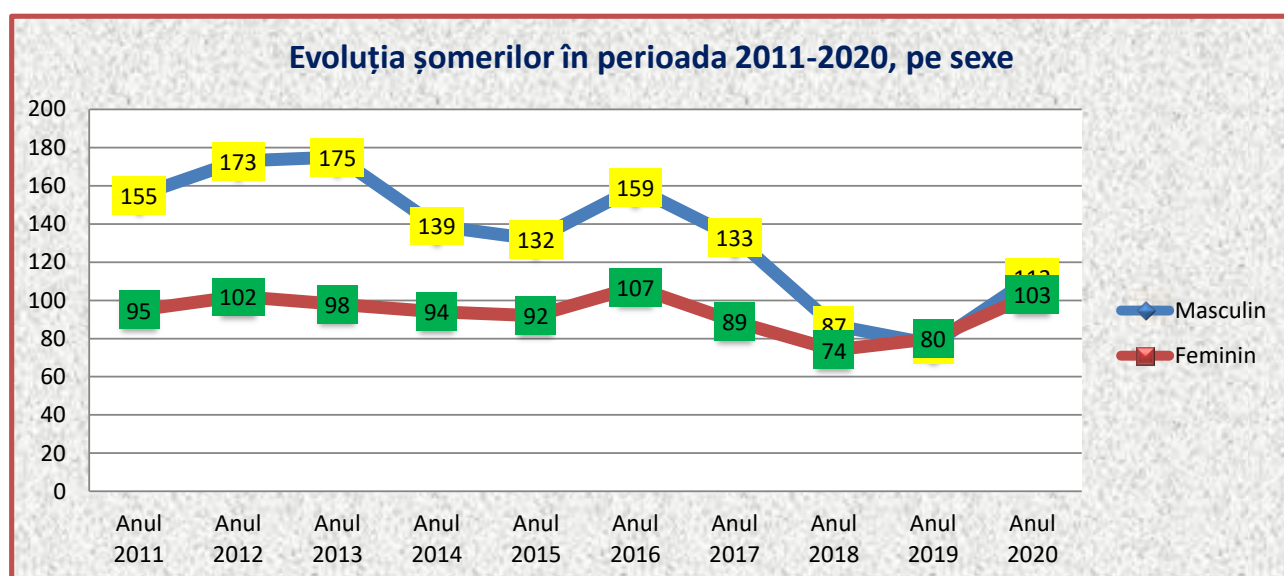
Tabelul nr. 17 – Situația șomerilor din comuna Berevoești în perioada 2011-2020

An	2011	2012	2013	2014	2015	2016	2017	2018	2019	2020
Număr total	250	275	273	233	224	266	222	161	157	215
Masculin	155	173	175	139	132	159	133	87	77	112
Feminin	95	102	98	94	92	107	89	74	80	103

**Tabelul nr. 18 – Situația șomerilor din comuna Berevoești
în perioada 01.2020 – 12.2020**

Lună	01	02	03	04	05	06	07	08	09	10	11	12
Total	161	152	152	107	155	158	186	222	201	166	212	215
Masculin	80	74	76	54	77	79	99	117	107	88	110	112
Feminin	81	78	76	53	78	79	87	105	94	78	102	103

Graficul nr. 8 - Evoluția șomerilor în perioada 2011-2020, pe sexe



7. Infrastructura serviciilor de educație și sociale

7.1. Educație

În comuna Berevoești funcționează Școala gimnazială cu clasele I-VIII „Mihai Tican Rumano”, două școli cu clasele I-IV în satele Gămăcești și Berevoești (Ungureni) și 3 grădinițe, una în satul Gămăcești și două în satul Berevoești (una dintre ele în satul Berevoești – Ungureni). Personalul didactic aferent unităților de învățământ este reprezentat de 31 cadre didactice.

În ceea ce privește populația școlară, în anul 2020/2021 au fost înscriși 384 de elevi în învățământul primar și gimnazial și 84 de copii în învățământul preșcolar.



Foto nr. 3 – Școala Gimnazială Mihai Tican Rumano



Foto nr. 4 – Grădinița cu program normal nr. 1 Centru, Berevoești

Referitor la nivelul de pregătire al locuitorilor comunei Berevoești, recensământul populației din anul 2011 furnizează următoarele date:

Tabelul nr. 19 – Nivelul de educație al populației comunei – anul 2011

Nivel	Învățământ superior	Postliceal și de maiștri	Liceal	Profesional și de ucenici	Inferior (gimnazial)	Primar	Fără școală absolvită
Populație	132	94	499	446	877	699	170

Din datele prezentate rezultă că 54% din totalul populației stabile în vârstă de 10 ani și peste sunt absolvenți de învățământ primar și gimnazial, 15% - absolvenți învățământ profesional și de ucenici, 17% - absolvenți învățământ liceal, 3% - învățământ postliceal, 5% - absolvenți învățământ superior, înregistrându-se și un procent de 6% fără școală absolvită.

La recensământul din anul 2011, în comuna Berevoești s-au înregistrat 130 persoane analfabete, 61 de sex masculin și 69 de sex feminin.

Graficul nr. 9 – Nivelul de educație al populației comunei – RPL 2011

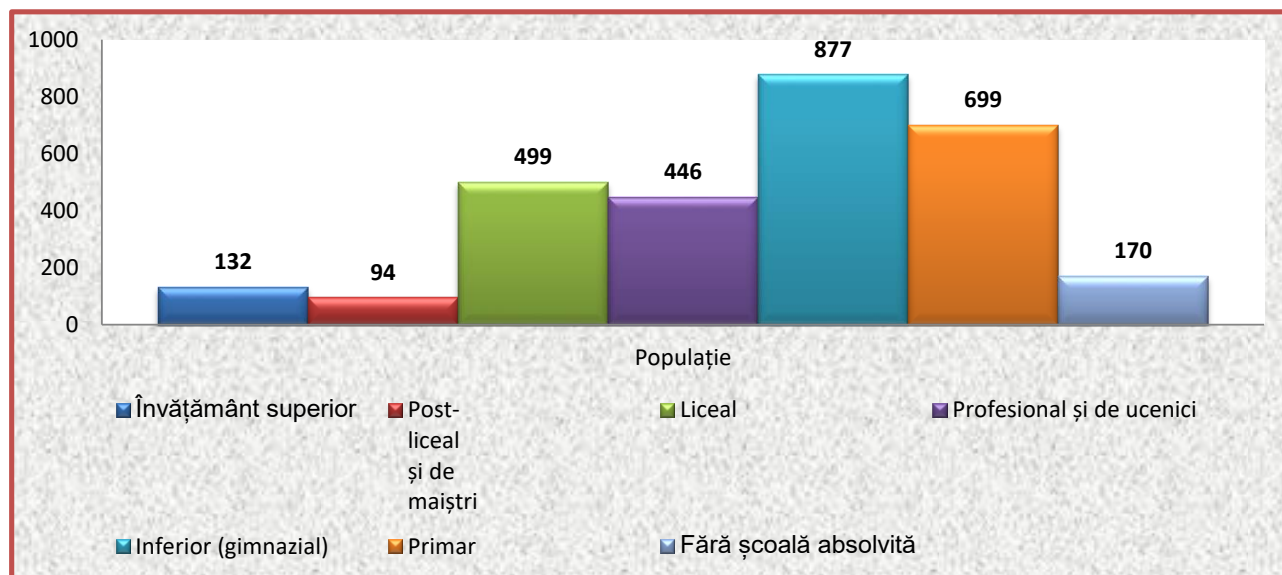




Foto nr. 5, 6 – Săli de clasă, Școala Gimnazială Mihai Tican Rumano³

7.2. Sănătate și servicii sociale

În comuna Berevoești funcționează un dispensar medical, cu 4 cadre medicale, dintre care doi medici de familie și doi asistenți medicali. Există, de asemenea, un cabinet stomatologic și două farmacii.



Foto nr. 7 – Dispensarul din comuna Berevoești

³ Sursă foto: <https://www.facebook.com/123scoalamihaiticanrumano>

Serviciul social „Serviciul de Asistență Comunitară” (SAC) funcționează cu respectarea prevederilor cadrului general de organizare și funcționare a serviciilor sociale reglementat de **Legea nr. 292/2011**, cu modificările ulterioare, **Legea nr. 116/2002** privind prevenirea și combaterea marginalizării sociale, cu modificările și completările ulterioare, **Legea nr. 197/2012** privind asigurarea calității în domeniul serviciilor sociale, cu modificările și completările ulterioare, **Legea nr. 76/2002** privind sistemul asigurărilor pentru șomaj și stimularea ocupării forței de muncă, cu modificările și completările ulterioare, **Hotărârea Guvernului nr. 867/2015** pentru aprobarea Nomenclatorului serviciilor sociale, precum și a regulamentelor-cadru de organizare și funcționare a serviciilor sociale, precum și a altor acte normative secundare, aplicabile domeniului.

Standardul minim de calitate aplicabil: **Ordinul nr. 29/2019** pentru aprobarea Standardelor minime de calitate pentru acreditarea serviciilor sociale destinate persoanelor vârstnice, persoanelor fără adăpost, tinerilor care au părăsit sistemul de protecție a copilului și altor categorii de persoane adulte aflate în dificultate, precum și pentru serviciile acordate în comunitate, serviciile acordate în sistem integrat și cantinele sociale.

Serviciul social ”Serviciul de Asistență Comunitară” (SAC) este înființat prin **Hotărârea Consiliului Local al comunei Berevoești cu nr. 26 din 08.07.2020**.

Scopul Serviciului de asistență comunitară (SAC)

Scopul serviciului social „Serviciul de Asistență Comunitară” (SAC) este creșterea accesului persoanelor, familiilor și grupurilor la servicii sociale oferite în comunitate prin activități:

- de **informare și consiliere** privind drepturile sociale, prevenirea și combaterea unor comportamente care pot conduce la creșterea riscului de excluziune socială (violența în familie, traficul de persoane, delincvență ș.a., precum și măsurile de sprijin în vederea facilitării integrării/reintegrării sociale și inserției/reinserției familiale a categoriilor de persoane defavorizate;
- de **facilitare a accesului pe piața muncii** prin suport pentru obținerea unui loc de muncă și menținerea pe piața muncii, facilitarea accesului la servicii de formare și reconversie profesională, orientare vocațională;
- de **comunicare și monitorizare situații de risc** prin telefonul verde, monitorizare persoane vârstnice singure și bolnavi cronici cu venituri mici, etc.;
- **alte activități de promovare a incluziunii sociale a persoanelor defavorizate** prin conștientizare și sensibilizare a publicului privind riscul de excluziune socială, respectarea drepturilor sociale și promovarea măsurilor de asistență socială, mediere socială, ș.a.

Activități și funcții în cadrul Serviciului de asistență comunitară (SAC)

Principalele funcții ale Serviciului de Asistență Comunitară (SAC):

- **de furnizare a serviciilor sociale în comunitate, prin asigurarea următoarelor activități:**
 1. *evaluarea inițială;*
 2. *elaborarea planului de intervenție;*
 3. *aplicarea planului de intervenție.*
- **de valorificare a potențialului membrilor comunității în vederea prevenirii situațiilor de neglijare, abuz, abandon, violență, excluziune socială etc., prin asigurarea următoarelor activități:**
 1. *activități de sensibilizare și informare a populației;*
 2. *promovarea participării sociale.*
- **de informare a potențialilor beneficiari, autorităților publice și publicului larg despre domeniul său de activitate și de promovare a drepturilor beneficiarilor și a unei imagini pozitive a acestora, de promovare a drepturilor omului în general, precum și de prevenire a situațiilor de dificultate în care pot intra categoriile vulnerabile, care fac parte din categoria de persoane beneficiare, potrivit scopului acestuia, prin asigurarea următoarelor activități:**
 1. *elaborarea și punerea la dispoziția publicului de materiale informative privind activitățile derulate și serviciile oferite;*
 2. *informarea continuă a beneficiarilor asupra activităților sau serviciilor derulate, procedurilor utilizate, precum și a oricăror aspecte considerate utile;*
 3. *elaborarea de rapoarte de activitate;*
 4. *actualizarea site-ului/paginii de prezentare a SAC.*
- **de asigurare a calității serviciilor sociale prin realizarea următoarelor activități:**
 1. *elaborarea instrumentelor standardizate utilizate în procesul de acordare a serviciilor;*
 2. *realizarea de evaluări periodice a serviciilor prestate;*
 3. *respectarea standardelor minime de calitate a serviciilor sociale.*
- **de administrare a resurselor financiare, materiale și umane ale serviciului prin realizarea următoarelor activități:**
 1. *evaluarea anuală a personalului;*
 2. *instruirea personalului în vederea procedurilor utilizate;*
 3. *facilitarea participării personalului și a beneficiarilor la stabilirea obiectivelor și priorităților de dezvoltare, în vederea creșterii calității serviciilor;*
 4. *planificarea și monitorizarea utilizării materialelor consumabile și a obiectelor de inventar.*

Beneficiarii Serviciului de asistență comunitară (SAC)

Serviciul de asistență comunitară se adresează următoarelor **categorii de beneficiari**:

- copiii și familiile aflate în dificultate identificate, precum familii monoparentale, familii tinere, mame minore, copii separați de părinți sau cu risc de separare, copii cu părinți plecați la muncă în străinătate, victimele violenței în familie, lipsa actelor de identitate;
- persoane vârstnice vulnerabile;
- persoane cu dizabilități;
- victime ale violenței în familie;
- persoane adulte apte de muncă din evidența Compartimentului de asistență socială, preponderent persoane/familii beneficiare de beneficii sociale, șomeri de lungă durată;
- alte categorii de persoane marginalizate social sau supuse riscului de marginalizare și excluziune socială.

În prezent, există semnat un protocol de colaborare între Ministerul Muncii și Justiției Sociale, Ministerul Educației Naționale, Ministerul Sănătății și UAT Comuna Berevoești, având ca obiect asigurarea colaborării interinstituționale necesare în vederea dezvoltării și furnizării serviciilor comunitare integrate pentru combaterea sărăciei și excluziunii sociale în UAT BEREVOEȘTI, în cadrul proiectului „*Crearea și implementarea serviciilor comunitare integrate pentru combaterea sărăciei și excluziunii sociale*” **cod SMIS 2014+:122607**, finanțat din Fondul Social European prin Programul Operațional Capital Uman 2014-2020, Axa prioritară 4 - Incluziunea socială și combaterea sărăciei – Obiectivele specifice 4.5, 4.6, 4.10, implementat de Ministerul Muncii și Justiției Sociale în calitate de lider de parteneriat, Ministerul Educației Naționale – Partener 1 și Ministerul Sănătății – Partener 2.

Protocolul va contribui la consolidarea capacității administrației publice locale de a iniția, coordona și implementa măsurile de prevenire și combatere a situațiilor de marginalizare și excludere socială în UAT prin crearea de echipe comunitare integrate și implementarea de proceduri, metodologii și instrumente specifice de lucru. De asemenea, se urmărește creșterea numărului de persoane care beneficiază de servicii comunitare integrate în UAT.

Beneficiile colaborării interinstituționale sunt următoarele:

- ❖ Prin intermediul proiectului se urmărește îmbinarea serviciilor comunitare (servicii sociale, servicii de asistență medicală comunitară, servicii educaționale) acordate în mod integrat cu beneficii de asistență socială și alte forme de sprijin material și financiar în vederea reducerii sărăciei și excluziunii sociale într-un mod eficient și sustenabil;

- ❖ Furnizarea integrată a serviciilor comunitare este legată de abordarea sistemică a nevoilor și de corelarea eficientă a acestora cu pachetele de servicii din domenii diferite pentru reducerea suprapunerilor, armonizarea resurselor și crearea unui proces sustenabil de ieșire din starea de marginalizare și integrare socială și economică;
- ❖ Întărirea capacității administrației publice locale de a furniza servicii comunitare integrate prin angajarea de specialiști, perfecționarea profesională a acestora, asigurarea echipamentelor și instrumentelor necesare desfășurării activităților, identificarea rapidă a nevoilor comunității, respectiv a grupurilor vulnerabile și intervenție specializată, cu scopul prevenirii și combaterii sărăciei și excluziunii sociale.



8. Infrastructura

8.1. Infrastructura de transport

Legătura comunei Berevoești cu celelalte localități ale județului este asigurată prin căi rutiere de comunicație.

Pe teritoriul administrativ al comunei Berevoești există:

- drumuri naționale (2 km);
- drumuri județene (1,7 km);
- drumuri comunale (47,1 km).

Starea drumurilor din comuna Berevoești

- DN 73 C - 2 km (asfaltat)
- DJ 732 - 1,7 km (asfaltat)

- DC 5 Berevoești-Gămăcești - 1,7 km asfaltat și 3,8 km pietruit
- DC 3 Berevoești-Râușor-Sețu - 7,5 km asfaltat și 7 km pietruit
- DC 9 Bratia-Râușor - 4 km pietruit
- Str. Valea Satului - 1,7 km asfaltat
- Str. Principală Ungureni - 1,3 km asfaltat și 0,5 km pietruit
- Str. Zăvoi - 1 km asfalt și 200 m pietruit
- Sos. Veche - 0,8 km asfaltat și 0,3 km pietruit
- Str. Drăgana - 0,8 km asfaltat
- Ulița Strâmbu - 0,3 km pietruit
- Siliște Muchea Câmpului - 3 km pietruit
- Ulița Cotea - 200 mp pietruit
- Drum centură - 2,7 km pietruit

Transportul în comun în comuna Berevoești se realizează de către companii private ce au curse între localitățile importante din județ. Există două curse regulate Maxi-Taxi Berevoești – Câmpulung și Berevoești – Pitești.

8.2. Dotări tehnico-edilitare

8.2.1. Alimentarea cu apă a localităților comunei

În prezent, în comuna Berevoești există rețele de alimentare cu apă în satele Berevoești, Gămăcești și Bratia. Alimentarea cu apă se face prin intermediul a trei stații de apă existente, în satul Berevoești 2 și în Bratia 1. Rețeaua de distribuție apă acoperă necesitățile tuturor utilizatorilor din satele menționate și nu este prezentă în satul Oțelu.

Cei care nu sunt branșați la sistemul existent de distribuție apă, în satul Oțelu, se alimentează cu apă din fântâni individuale și stradale, de tip rural, apă ce nu îndeplinește condițiile de potabilitate prevăzute de standardele și normele sanitare în vigoare. Sistemul de alimentare din fântâni prezintă dezavantajele majore ale exploatării stratului de apă freatic și anume:

- debite reduse;
- potabilitate incertă;
- lipsa măsurilor de protecție sanitară;
- riscul infestării cu agenți patogeni de la latrine și depozite de gunoi.

Sursa de apă

Stația Berevoești – sursa de apă este subterană și se compune din două puțuri tip cheson cu adâncime de aproximativ 10 m și 2 rezervoare de înmagazinare a apei de 300 m³ și 270 m³.

Apa este pompată cu 2 electropompe verticale Grundfos cu P = 15 kw, Q = 21m³/h.

Stația Berevoești-Ungureni – sursa de apă este subterană și se compune din 2 puțuri tip cheson cu adâncime de aproximativ 5 m și rezervor de înmagazinare a apei din fibră cu V = 80 m³.

Apa este pompată cu o pompă tip Grundfos cu P = 4,5 Kw, Q = 14 m³/h.

Stația Bratia – sursa de apă este subterană și se compune din 2 puțuri forate de 13, respectiv 17 m și un rezervor de înmagazinare suprateran de 100 m³.

Puțurile sunt echipate cu electropompe submersibile tip Grundfos de 1,5 kw. Stația de pompare este echipată cu 2 pompe Booster de 3 kw pentru satul Gămăcești și 2 pompe pentru hidrofor de 1,5 kw pentru satul Bratia. Cele trei stații de apă potabilă sunt prevăzute cu stații de clorinare a apei, automatizate cu dozare de hipoclorit de sodiu. Instalațiile de aducțiune și distribuție a apei potabile sunt din PEHD.

Volumul și debitul de apă potabilă autorizat este:

- zilnic: maxim 427 mc;
- anual: 154 mii mc.

Lungimea totală a rețelei simple de distribuție a apei potabile este de 40,5 km, iar capacitatea instalațiilor de producere a apei potabile este de 1.344 mc/zi. Numărul locuitorilor deserviți este de 3.253. Cantitatea de apă potabilă distribuită consumatorilor în perioada 2011 – 2019 se prezintă după cum urmează:

Tabelul nr. 20 – Cantitatea de apă potabilă distribuită consumatorilor

An	2011	2012	2013	2014	2015	2016	2017	2018	2019
Total apă distribuită (mii m ³)	100	104	104	104	104	104	232	168	154
Din care pentru uz casnic (mii m ³)	81	88	88	88	88	88	230	167	153

8.2.2. Canalizarea menajeră

La acest moment, rețeaua de canalizare menajeră este în execuție în comuna Berevoești. Lucrările sunt finanțate prin Programul Național de Dezvoltare Locală – PNDL II. Scopul proiectului este de colectare și epurare a apelor uzate, în vederea stopării deversării acestora, în mod necontrolat, în mediul natural. Sistemul de canalizare prevăzut în proiect prevede preluarea întregii cantități de apă uzată menajeră din satul Berevoești, prin intermediul racordurilor de la fiecare locuință, instituție publică, societate comercială și transportarea acesteia în stația de epurare.

Până în prezent s-au executat 10 km rețea.



Foto nr. 8 – Stația de epurare Orașul Minier

8.2.3. Alimentarea cu energie electrică și iluminatul stradal

Comuna Berevoești este străbătută de 2 linii de 20 KV. Rețeaua electrică este compusă din 11 PTA-uri de joasă tensiune:

PTA Mănești, PTA Ungureni 1, PTA Ungureni 2, PTA Str DC3, PTA Valea Satului, PTA Berevoești, PTA Gămăcești 1, PTA Gămăcești 2, PTA Râușor, PTA Bratia, PTA Oțelu.

Apariția unor locuințe noi pe raza comunei Berevoești presupune amenajări suplimentare a rețelelor electrice existente.

În ceea ce privește iluminatul public, acesta a fost modernizat în proporție de 99% prin introducerea tehnologiei LED. Au fost montate 620 de lămpi economice cu led, investiția fiind realizată în anii 2019 și 2020.

8.2.4. Telefonie, televiziune, internet

Principalii operatori de telecomunicații sunt TELEKOM, RCS&RDS, ORANGE, VODAFONE, CLAR TV, DIGI TV.

Cetățenii comunei beneficiază atât servicii de telefonie fixă și mobilă, cât și de televiziune și acces la internet.

8.2.5. Alimentarea cu energie termică și gaze naturale

Sistemul de încălzire existent se bazează pe utilizarea surselor proprii de încălzire, în sistem local.

Compartimentul de asistență socială din cadrul aparatului de specialitate al Comunei Berevoești a înregistrat pentru sezonul 2020-2021 un număr de 230 de dosare pentru încălzirea locuinței, dintre care 180 pentru beneficiarii de ajutor social și 50 de dosare pentru populație.

La acest moment există proiect de înființare a sistemului de alimentare cu gaze naturale pentru comuna Berevoești, cu studiu de fezabilitate aprobat.

8.2.6. Gospodărie comunală și salubritate

Comuna Berevoești face parte din Asociația de Dezvoltare Intercomunitară SERVSAL, constituită în scopul înființării, organizării, reglementării, exploatării, monitorizării și gestionării în comun a serviciului de salubritate a localităților pe raza de competență a unităților administrativ-teritoriale membre, precum și realizarea în comun a unor proiecte de investiții publice de interes zonal sau regional destinate înființării, modernizării și/sau dezvoltării, după caz, a sistemelor de utilități publice aferente serviciului de salubritate, pe baza strategiei de dezvoltare a acestuia.

Serviciile de salubritate sunt asigurate la nivelul comunei Berevoești de SC FINANCIAR URBAN SRL, prestator de servicii de salubritate stradală, colectare și transport deșeurilor, exploatare și gestionare instalații de tratare a deșeurilor.

9. Activitatea economică

Profilul economic al comunei este marcat în mod deosebit de activități în industrie și agricultură. Circa 20% din totalul populației comunei lucrează în industrie, iar 15% în agricultură și alte ramuri ale economiei (comerț, transporturi, turism).

9.1. Industria

Cel mai important operator economic pentru comuna Berevoești este SC SILDVB SA, având ca obiect de activitate execuția pieselor din tablă de diferite grosimi (0,7 mm – 7 mm) prin deformare plastică la rece (ștanțare, îndoire, ambutisare) și asamblare prin sudură pentru industria auto. În prezent, societatea are un număr de 295 angajați, atât din comuna Berevoești, cât și din comunele învecinate.

SC SILDVB SA este partener tradițional pentru DACIA GROUPE RENAULT, livrându-le peste 90% din producție.

Restul firmelor se ocupă cu exploatarea masei lemnoase.

9.2. Agricultura

Ramurile agricole preponderente în comuna Berevoești sunt: legumicultura (inclusiv sere cu legume), pomicultura (livezi de pruni și meri) și zootehnia.

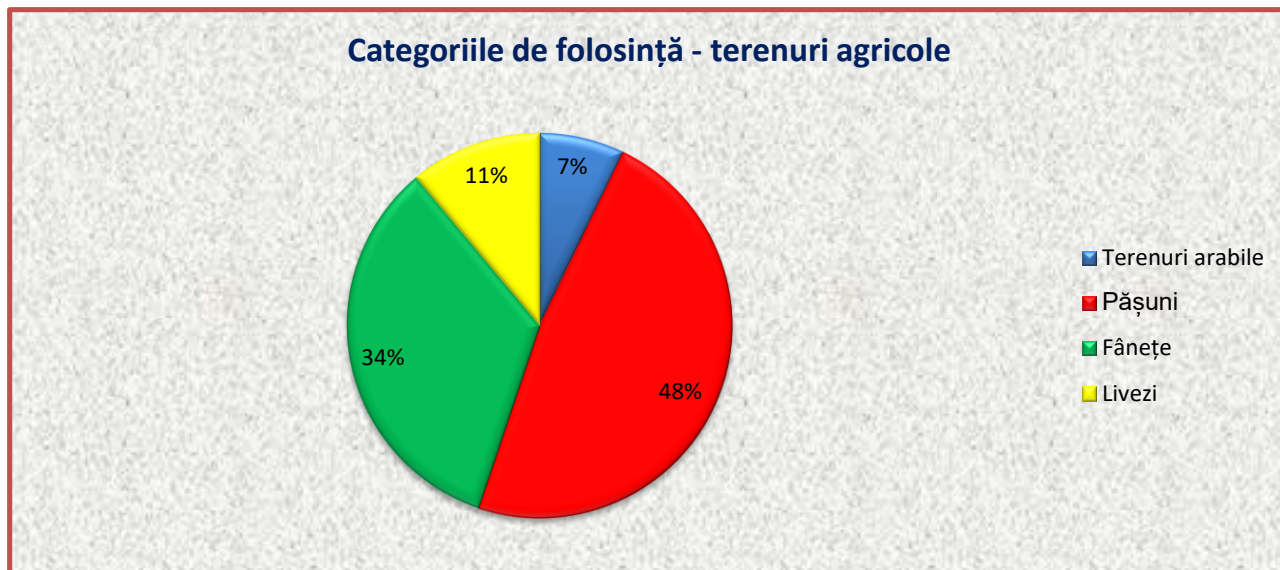
Din totalul suprafeței teritoriului administrativ al comunei, numai 19% este reprezentat de terenurile agricole. Categoriile de terenuri agricole identificate la nivelul comunei Berevoești sunt următoarele:

Tabelul nr. 21 – Categoriile de terenuri agricole în comuna Berevoești

Categoriile de folosință teren	Suprafață (ha)
▪ Terenuri arabile	136
▪ Pășuni	914
▪ Fânețe	644
▪ Livezi	210
Total terenuri agricole	1.904

Agricultura comunei este caracterizată ca fiind o agricultură de subzistență și de semi-subzistență. Astfel, producția este doar pentru consum propriu, o mică parte din aceasta, de regulă surplusul, ajungând să fie comercializat.

Graficul nr. 10 - Categoriile de terenuri agricole în comuna Berevoești



În comună funcționează două târguri: Târgul de Marină și Târgul de cereale.

În ceea ce privește creșterea animalelor, aceasta reprezintă o altă ocupație a locuitorilor comunei Berevoești. Activitatea este favorizată și de existența pășunilor și fânețelor pe teritoriul comunei (82% din totalul terenurilor agricole). Din evidențele Primăriei rezultă următoarea situație privind efectivele de animale în comuna Berevoești:

Tabelul nr. 22 – Efective de animale – comuna Berevoești

Categoriile animale	Efectiv
Bovine	302
Ovine	4003
Porcine	600
Caprine	249
Cabaline	198
Păsări	5140
Familii de albine	100

Referindu-ne la creșterea animalelor, ca ocupație a locuitorilor comunei, trebuie menționat că în comuna Berevoești își desfășoară activitatea și un cabinet veterinar.

Din punct de vedere al exploatațiilor agricole, pe teritoriul comunei se înregistrează 1.720 de gospodării individuale, dar și câteva societăți agricole. Dintre **societățile agricole** care funcționează aici amintim:

- I.I. Nechifor Victor;
- I.I. Herța Maria;
- A.F. Bumbeneci Romică;
- Asociația Silvică Moștenitori;
- Steaua Munților Pietroșani;
- Argeșul de Nord;
- Obștea Moșnenilor Slăniceni;
- Obștea Berevoești.

Pentru perioada următoare este necesară încurajarea tendinței de grupare a micilor proprietari de teren în asociații agricole, justificată de lipsa resurselor financiare a producătorilor individuali și de posibilitățile eficiente pe care le oferă exploatarea unui teren mai mare. În acest fel s-ar rezolva și problema valorificării produselor, la acest moment nefiind asigurată o piață sigură de desfacere, fiecare producător fiind nevoit să-și caute posibilitatea de valorificare.

9.3. Alte activități economice

În comuna Berevoești, există și alte activități economice, dintre care amintim pe cele mai relevante: transporturile, comerțul și turismul.

În ceea ce privește comerțul, în satele comunei funcționează 14 magazine sătești, precum și un supermarket PROFI.

Având în vedere profilul turistic al zonei, în comună există operatori economici care activează în turism. Dintre aceștia amintim:

- SC SFÂNTA ELENA TRADIȚIONAL;
- SC VALEA LARGĂ TURISM;
- PĂSTRĂVĂRIA CASCADEA RÂUȘOR;
- PĂSTRĂVĂRIA IZVORUL BRATIEI.

9.4.Operatorii economici din comuna Berevoești

În comuna Berevoești își au sediul circa 160 de agenți economici, reprezentând 0,27% din totalul agenților economici din județul Argeș. Cifra de afaceri totală, la nivelul anului 2019, este de 155,9 milioane lei, ceea ce reprezintă 0,22% din cifra de afaceri din județ.

Operatorii⁴ economici cu cifră de afaceri semnificativă din comuna Berevoești în anul 2019 sunt prezentați în tabelul următor:

Tabelul nr. 23 – Operatori economici cu cifră de afaceri semnificativă în anul 2019

Nr. crt.	Denumire operator economic	CAEN	Cifră de afaceri lei	Profit net/ Pierdere lei	Număr mediu angajați
1.	S.I.L.D.V.B COM SA	2932: Fabricarea altor piese și accesorii pentru autovehicule și pentru motoare de autovehicule	134.414.189	20.451.231	295
2.	MIHRAL BUSINESS OIL SRL	4671: Comerț cu ridicata al combustibililor solizi, lichizi și gazoși al produselor derivate	4.862.060	408.725	12
3.	OVIMAR PRESTIGE OIL SRL	4730: Comerț cu amănuntul al carburanților pentru autovehicule în magazine specializate	3.916.998	124.705	5
4.	PĂSTRĂVĂRIA IZVORUL BRATIEI SRL	220: Exploatare forestieră	2.130.293	301.371	4
5.	ADI PERFECT FOREST S.R.L.	220: Exploatare forestieră	2.073.008	- 279.262	7
6.	ADFORESTA INVEST 2005 SRL	1610: Tăierea și rindeluirea lemnului	1.331.050	1.033	4
7.	G.V.D. ZINA SECURITY SRL	4321: Lucrări de instalații electrice	916.267	185.965	4
8.	KLM CARRIER S.R.L.	4941: Transporturi rutiere de mărfuri	886.986	183.885	4
9.	RICARDO & ANA INEDIT SRL-D	4941: Transporturi rutiere de mărfuri	868.126	56.459	1
10.	BIA & DARIUS FOREST SRL	220: Exploatare forestieră	601.529	78.308	2

⁴ Sursă informații: <https://termene.ro/>; <https://www.topfirme.com/>; <https://www.listafirme.ro/>

10. Cultură

10.1. Instituții și personalități locale

În comuna Berevoești funcționează următoarele instituții culturale:

- o bibliotecă comunală;
- două cămine culturale, unul în Berevoești Pământeni și unul în Berevoești Ungureni;
- Casa memorială Mihai Tican-Rumano.



Foto nr. 9 – Biblioteca Comunei Berevoești



Foto nr. 10 – Căminul cultural Ioan P. Baboi, Berevoești



Foto nr. 11 – Căminul Cultural Mănești

Mihai Tican Rumano (n. 2 iulie 1893, Berevoești, județul Argeș – d. 20 martie 1967, București) a fost un scriitor român, faimos călător din perioada interbelică și colecționar de artă. A publicat câteva lucrări și sub pseudonimul *Michel Tican*.

În anul 1934, la Addis Abeba, publicistul și călătorul român Mihai Tican Rumano a fost primit de împăratul Haile Selassie I al Etiopiei, după care și-a consemnat experiențele sale abisiniene, vechea denumire a etiopienilor, în cartea *Abisinia*, apărută în anul 1935 cu o prefață de Radu D. Rosetti. Recunoscător față de contribuția avută de Mihai Tican Rumano în răspândirea cunoștințelor de istorie și civilizație ale poporului etiopian, prin cartea sa *Abisinia*, care a fost tradusă imediat în limba spaniolă, cu titlul: *“Viaje a través de la Etiopia de hoy”*, în contextul agresiunii comise de Benito Mussolini împotriva Abisiniei, împăratul Haile Selassie i-a conferit scriitorului român Ordinul Steaua Etiopiei, în grad de ofițer.

Pasionat colecționar de opere de artă, în 1959 Mihai Tican-Rumano a donat 170 tablouri în ulei, acuarele, cărbune, tuș, desene și gravuri și 27 lucrări de sculptură Muzeului orașenesc Câmpulung.

Donația sa, făcută prin actul din 5 septembrie 1959 ca o recunoștință pentru oamenii și locurile natale, a constituit nucleul Secției de artă plastică a acestui muzeu, inaugurată în anul 1960.

Separat, în clădirea vechii școli din satul său natal, Berevoești, a fost organizată în 1965 o galerie de artă, care cuprinde 120 de tablouri în ulei, gravuri, acuarelă, cărbune, tuș etc. donate de Mihai Tican-Rumano. Muzeul, cu trei săli de expunere, a fost inaugurat la 23 august 1964, în prezența scriitorului Mihai Tican Rumano și a doamnei Sylvia Tican. Clădirea muzeului, care a fost construită în 1936, cu destinația de școală, a fost renovată în 1985.



Foto nr. 12 – Mihai Tican Rumano, Bust în curtea Muzeului Mihai Tican Rumano din Berevoești

În satul Berevoești, județul Argeș se află *Casa memorială Mihai Tican-Rumano*, organizată în casa natală a scriitorului și inaugurată la 29 mai 1982. Pe placa comemorativă scrie: „*Aici s-a născut scriitorul, ziaristul și exploratorul Mihai Tican Rumano.*”

Școala cu clasele I-VIII Berevoești poartă numele celui mai celebru fiu al satului: *Mihai Tican Rumano*.



Foto nr. 13 – Muzeul Mihai Tican Rumano

Marieta Jinga Proca s-a născut în 1928, la Berevoești și a absolvit Școala de Arte din Câmpulung. A urmat cursuri postliceale de arte frumoase la București, în 1968, și a fost membru fondator al Cenuclului de Arte Plastice „I. D. Negulici”. În 1999 a făcut o importantă donație de 47 de lucrări localității natale, pentru înființarea unei colecții, acestea fiind expuse la Muzeul „Mihai Tican Romano”.

La 28 august 1999, Consiliul Local al comunei Berevoești i-a oferit titlul de “Cetățean de Onoare” al comunei natale atât de mult iubită. A completat colecția donând alte tablouri și obiecte personale în 2002. În anul



2008 a fost decorată ca “Cetățean de Onoare” al municipiului Câmpulung. Marele poet Mihai Moșandrei spunea: „Maestră Jinga, mult a trebuit să iubiți florile, pentru a vă apleca la cea mai umilă floare”.

Prima sală a Muzeului „Mihai Tican Romano” găzduiește expoziția permanentă de pictură a artistei plastice berevoeștene Marieta Jinga Proca. Marieta Jinga Proca s-a stins din viață în 2016 însă a rămas pentru totdeauna în istoria artei românești.

10.2. Lăcașuri de cult

În comuna Berevoești sunt 3 biserici, datând din secolele XVIII-XIX:

- Biserica din Valea Satului (1835), cu hramul „Intrarea în Biserică a Maicii Domnului”, din satul Berevoești-Pământenii;
- Biserica din Vatra Satului (1784), cu hramul „Adormirea Maicii Domnului” din satul Berevoești-Pământenii;
- Biserica din Berevoești-Ungureni (1874), cu hramul „Înălțarea Domnului”.



Foto nr. 14– Biserica din Vatra Satului



Foto nr. 15 – Biserica din Valea Satului

Comuna mai adăpostește pe ulițele sale o altă dovadă a evlaviei localnicilor de aici și anume douăsprezece cruci de piatră, datate între anii 1602 și 1868.

Crucile de piatră sunt răspândite pe întreg cuprinsul comunei, respectiv, la Mănești, pe Valea Satului, în Vatra Satului, în Pârloage.

Descifrarea și interpretarea inscripțiilor de pe aceste cruci s-a făcut cu ajutorul dr. Flaminiiu Martu, fost director al Muzeului din Câmpulung Muscel și a prof. Constantin Bălan de la Institutul de Istorie „Nicolae Iorga” din București, autor al unor temeinice lucrări bazate pe date epigrafice.

La biserica de pe Valea Satului, cu hramul „Intrarea în Biserică” sunt încastrate în zidul de piatră ce împrejmuiește biserica și cimitirul spre nord, în stânga ușii de intrare, trei piese care vorbesc despre vechimea bisericii și a satului.

Prima este o placă de mormânt din piatră pe care se află inscripția din 1564: ”A răposat dar roaba lui Dumnezeu jupânița Stanca în zilele lui Ion Petre Voievod (...)7072 <Petru cel Tânăr>, 1559-1568> Pomenirea ieromonah Teodosie, Dumitru Radu, Ion, ieromonah Matei, ieromonah (.....)”. Acordăm acestei pietre o mare importanță din punct de vedere al atestării vechimii satului, constatând că, în prima jumătate a secolului al XVI-lea, a existat aici o biserică cu cimitir, ceea ce implică, direct, prezența unei colectivități de oameni încheșată deja, cu un anumit potențial economic și uman; numai astfel era posibilă construirea unui asemenea locaș. O a doua piesă încastrată în zid este un stâlp funerar din vechiul cimitir având inscripția „Pomenește Doamne pe Ieromonahul Theodosie” apreciat de specialiști ca datând din ultimele decenii ale secolului al XVIII-lea - începutul secolului al XIX-lea. În sfârșit, ultima piesă din zid este un fragment de cruce de piatră din prima jumătate a secolului al XIX-lea pe care scrie ”Dumitru, Radu (.....) eromonah Scarlat, Sii, Ion”.

Tot la această biserică se află un clopot pe care este înscris anul 1799, împreună cu textul „S-a facutu acestu clopotu al Sf Gheorghe. Facutu de Gheorghe Clopotaru”.

Crucea lui Baraghin, denumită și a Chiajnei, este instalată în jurul anului 1605 și se află la bifurcația șoselelor Câmpulung - Curtea de Argeș și Berevoești – Aninoasa – Stâlpeni. Are înălțimea de circa 2 m și a fost ruptă și mutată de mai multe ori. Textul de pe ea glăsuiește: ”A ridicat această cinstită cruce, întru ruga Adormirii Maicii Născătoarei de Dumnezeu, Radu I Neacșa, pentru sufletul părinților lor, în zilele lui Io Radu Voievod <Radu Șerban, 1602-1611> și Cernica, mare vornic și jupânița lui Chiajna, Ion, Nan, Niaga și Tomana.

Crucea lui Enache, din anul 1611, se află pe ulița bisericii de pe Valea Satului, lângă casa lui Ion Dragomir și în vecinătatea mai multor familii cu numele de Caramelea; are înălțimea de 1,5 m, este orientată cu fața spre sud și poartă următoarea inscripție, „A ridicat această cinstită și dumnezeiască cruce în ruga și în lauda Sfintei Ovidenii a prea curatei Intrări în Biserică a prea Sfintei Născătoare de Dumnezeu în zilele lui Io Radu Voievod <Radu Mihnea 1611-1623 cu întrerupere> Pomenește Doamne pe robul lui Dumnezeu Enache; luna noiembrie 21 zile în anul 7120.

Crucea de la Bănulete, din anii 1662-1663, poartă inscripția: ”Ridicatu-s-a această sfântă cruce întru slava Sfântului Nicolae în zilele lui Ion Gligore Voievod <Grigore Ghica, 1660-1664>

Și s-au nevoit robii lui Dumnezeu Nan logofăt și jupânița Maria, copiii Neagoe, Voicu (...) va leat 7171”.

Crucea de la Râpa Fetii, din anul **1702**, se află în drumul spre Malu-Câmpulung, lângă râpă și are inscripția ”Ridicatu-s-a această sfântă cruce întru slava și lauda Sf mare mucenic Dumitrie în zilele lui Io Constantin Voievod și s-a ostenit Constantin, Francu, Constantin, Stana, Dumitru, Despa, Albul, Stanca, leat 7210, iulie 1”.

Crucea din ”Vârful de la Godeni” datează de la 1711, are înălțimea de 1 m, este orientată cu fața către sud și este scrisă pe părțile de apus și răsărit. Inscripția grăiește: „Ridicatu-s-a această cinstită cruce întru mărirea Sfântului Duh, de Nictari monah în zilele lui Ion Constandin Voievod <Constantin Brâncoveanu, 1688-1714> luna octombrie ziua 5, anul 7220. Pomenește Doamne Manta, Margarita, Kera, Mardalina monahia.”

Crucea din Baba, lângă gospodăria lui Dumitru Amzica, înaltă de 1 m, ruptă de mai multe ori, datează din 1711-1712 și are săpat textul „Ridicatu-s-a această sfântă cinstită cruce în hramul Sfintei Născătoare de Dumnezeu și s-au nevoitNeacșa, Fl., Stancu, Stanciu, Il...Crastina Gherghina ...leat 7220”.

Crucea de lângă Primăria comunei datează din 1720-1730, inscripția existentă permițând a se citi cuvintele „Ridicatu-s-a această sfântă cruce întru cinstea și slava Sfântului Nicolae în zilele lui Io Nicolae Voievod <Nicolae Mavrocordat 1716-1730> și s-au nevoit robii Kirca, Ilina, Miria, Iona, Bratu ...Dobrota petraru, Nanu. Pomenește, Doamne, Nan, Maria, Neagoi, Ilina, Nicu.....”

Crucea din Fața Câmpului, din punctul Bisbic, datează din 1757 și se sprijină pe piuă. Este orientată către nord și are inscripția „Cu ajutorul lui Dumnezeu, ridicatu-s-a această sfântă cruce în hramul prea Sfintei Uspenia <Adormirii> Născătoarei de Dumnezeu, de robii lui Dumnezeu Pascu, Balasca, Gheorghe, Constantin, Dobre, Maria și părinții noștri Neagoe, Neaga, Patrascu, Marin, Dobre, Stana, Ereita februarie 20, 7625”.

Crucea de la Achim, amplasată la începutul drumului care duce pe Râușor în Baba, este scrisă pe trei părți, are 1,2 m și datează din anul 1747. Poartă inscripția ”Ridicatu-s-a această sfântă cruce și dumnezeiască în hramul Sf Nicolae, de robii lui Dumnezeu Costandin, Dospina, Tudoru, Neacsa, Anca, Dumitru, Ion, Stefan, Maria, Dumitra, Nedelea, Dumitru va leat 7255, Pana, Voica, Costandin, Radu, Toderu, Neagoe, Dospina, Radu, Calea, Ion, Stanca, Sima, Ioana, Toader Parvu..”

Crucea de la Adam datează din 1730-1731, are înălțimea de 1 m și este scrisă pe trei părți, având textul „Ridicatu-s-a această sfântă cruce, întru slava și cinstirea Adormirii Născătoarei de Dumnezeu, și s-au nevoit robii lui Dumnezeu erodicon Iane, Voica, Neculae erei, Ion, Andana, Dumineche monah ...în zilele lui Io Mihai Voievod, leat 7239”.

Crucea din Pârloage datează din 1781, este înaltă de 0,65 m, ruptă de mai multe ori și reinstalată de fiecare dată; este închinată unui om pe nume Ion.

Au mai fost identificate următoarele cruci vechi: pe Valea Satului, în punctul Socetu există o cruce cu postament și căciulă, în Hobai-Câmpulunganca există un fragment de cruce folosit ca piatră de hotar pe locul familiei Amzica, în Bratia, crucea lui Mihăilă, tot în Bratia crucea de lângă Nabarus, în Navrap, crucea de lângă poarta bisericii Vatra Satului și crucea din muntele Berevoescu Mare de dată mai recentă - anul 1831. Pe aceasta din urmă se poate descifra textul „Pomenește domne Dumitru, Ruxandra (...)”, înscris în litere chirilice târzii.

10.3. Monumente istorice

În comuna Berevoești se află situl arheologic de interes național „Ruinele bisericii Berevoești” din satul de reședință, datând din secolul al XVI-lea.

Tot de interes național sunt și patru monumente memoriale sau funerare, toate aflate în același sat: crucile de piatră de „la Pârloage” sau „Lutu alb” (1784–1787) și de „la Achim” (în fața casei lui Achim Iordache; datând din 1747); crucea de hotar a lui Baraghin (1602–1611) din fostul cătun Mănești, lângă casa lui Dumitru Amzicu; și piatra de mormânt din 1564 aflată în zidul de incintă al bisericii „Intrarea în Biserică”.

În rest, alte trei obiective din comună sunt incluse în lista monumentelor istorice din județul Argeș ca monumente de interes local. Două dintre ele sunt clasificate ca monumente de arhitectură aflate în satul Berevoești: biserica „Adormirea Maicii Domnului” - Pământeni și casa Gabriel Iordăchescu (secolul al XIX-lea), aflată lângă Primărie.

Celălalt, clasificat ca monument de for public, este Monumentul comemorativ al Răscoalei din 1907 ridicat în 1950 în satul Bratia.



Foto nr. 16, 17 – Monumente închinare Eroilor Comunei Berevoești

10.4. Port popular

Portul popular din Muscel este îndeobște prețuit și socotit printre cele mai frumoase din țară. Faima și-o datorează aspectului său neobișnuit de spectaculos, ceea ce a făcut ca însăși Regina Maria să îl adopte ca ținută de înaltă ceremonie națională. Costumele de la curte, din Argeș, se remarcă prin abundența firului metalic și paietelor, prezente pe toate componentele sale.

Între anii 1890-1910, costumele de femeie din Muscel pătrunde și la oraș, în cercurile de intelectuali și chiar la Curtea Regală. Regina Elisabeta, în 1885, sugera ca la balul curții toate doamnele să se îmbrace în port popular. În acest fel, Casa Regală lansa o adevărată modă, prin intermediul căreia erau îmbinate elemente de port popular cu piese occidentale. Moda purtării costumelor populare ia amploare, mai ales în contextul Unirii Principatelor, fiind o formă de manifestare a sentimentelor naționale.

Caracterul dominant al costumului popular din Muscel este o linie structurală simplă, datorită fotei care înfășoară corpul de la talie în jos, aderând puternic pe șolduri. Această simplitate este înobilată însă de prezența altor piese de port: cămașa împodobită cu ornamente în general de un contur mare, în culori mai mult sobre decât vii, precum și de marama care dă o notă de distincție întregului costum. Nici costumele bărbătești nu se deosebește esențial față de portul bărbătesc din alte regiuni. Cu toate acestea, el are o înfățișare proprie, deosebit de plăcută. Se pare că nicăieri proporția dintre lungimea cămășii și cea a ȋțarilor nu este atât de firească. Ornamentele care împodobesc mai ales cămașa, dispuse în mod echilibrat, contribuie la determinarea unui aspect încheșat și frumos, caracteristic costumului de vară bărbătesc din Muscel.

10.5. Agenda culturală

Dintre evenimentele locale organizate în comuna Berevoești amintim Ziua Comunei, sărbătorită la 15 august a fiecărui an și Târgul de Marina, târg de cai organizat anual.

11. Turism, sport și agrement

Zona este de un pitoresc deosebit, cu obiective turistice demne de atenția vizitatorilor. Dealurile oferă priveliști de neuitat, cu o compoziție floristică multicoloră.

Pe teritoriul comunei se pot vizita:

- Casa memorială “Mihai Tican Rumano”;
- Colecția de artă (pictură) a Marietei Proca Jinga;
- Biserica „Adormirea Maicii Domnului” din Berevoești-Pământenii;
- Biserica din Valea Satului „Intrarea în Biserică a Maicii Domnului”;

- Biserica de lemn din Ungureni;
- Crucile de pe întreg teritoriul comunei;
- Cabana de vânătoare Râușor, fostă reședință regală;
- Păstrăvăria “Cascada Râușor”;
- Păstrăvăria ”Izvorul Bratia”.

Potențialul turistic al comunei este completat de relieful din zona Râușor, de puritatea râului Bratia și afluenții săi, de calitatea aerului și de potențialul vânătoresc și piscicol din zonă.



Foto nr. 18, 19 – Păstrăvăria Cascada Râușor⁵

Din punct de vedere al infrastructurii sportive, în comuna Berevoești există două terenuri de sport: stadionul, cu teren natural, iluminat, tribună, vestiare și terenul de sport al școlii. Școala deține de asemenea sală de sport.

În comună funcționează ACS Gloria Berevoești, cu echipă de fotbal, care joacă în Liga a IV-a.



Foto nr. 20 – Stadionul din Berevoești⁶

⁵ Sursă foto: <https://www.facebook.com/pastravaria.cascada.rausor>

⁶ Sursă foto: <http://www.ziaruldinmuscel.ro/a-fost-inaugurat-stadionul-central-din-berevoesti/>

Ca zone de agrement, sunt de menționat pădurile și două parcuri amenajate, cu locuri de joacă pentru copii.

12. Administrația publică locală

12.1. Structura administrației publice locale

Administrația publică locală se organizează și funcționează în temeiul principiilor generale ale administrației publice prevăzute la partea I titlul III și al principiilor generale prevăzute în Legea nr. 199/1997 pentru ratificarea Cartei europene a autonomiei locale, adoptată la Strasbourg la 15 octombrie 1985, precum și a următoarelor principii specifice:

- ✓ principiul descentralizării
- ✓ principiul autonomiei locale
- ✓ principiul consultării cetățenilor în soluționarea problemelor de interes local deosebit
- ✓ principiul eligibilității autorităților administrației publice locale
- ✓ principiul cooperării
- ✓ principiul responsabilității
- ✓ principiul constrângerii bugetare.

Autonomia locală se exercită de către autoritățile administrației publice locale de la nivelul comunei. Acestea sunt consiliile locale, ca autorități deliberative, și primarii, ca autorități executive.

Comuna Berevoești este administrată de un primar și un consiliu local compus din 13 consilieri. Începând cu alegerile locale din 2020, consiliul local are următoarea componență pe partide politice:

Tabelul nr. 24 – Componența Consiliului local al comunei Berevoești

	Partid	Consilieri	Componența Consiliului				
	Partidul Social Democrat	5					
	Partidul Național Liberal	4					
	Partidul PRO România	3					
	Partida Romilor „Pro Europa”	1					

Primăria este structură funcțională fără personalitate juridică și fără capacitate procesuală, cu activitate permanentă, care duce la îndeplinire hotărârile autorității deliberative și dispozițiile

autorității executive, soluționând problemele curente ale colectivității locale, constituită din: primar, viceprimar, consilierii primarului sau persoanele încadrate la cabinetul primarului și aparatul de specialitate al primarului.

Organigrama aparatului de specialitate al Primarului comunei Berevoești, aprobată prin Hotărârea Consiliului local nr. 13/21.04.2021, cuprinde un număr total de 26 posturi, din care:

- demnitari: 2 (primar, viceprimar)
- funcții publice și contractuale: 24, din care:
 - de conducere: 1 funcție publică (secretar general);
 - de execuție: 23 (11 funcții publice și 12 funcții contractuale).

Există de asemenea încadrați cu contract individual de muncă 18 asistenți personali ai persoanelor cu handicap grav, precum și un asistent medical comunitar.

În subordinea primarului funcționează:

- Viceprimarul
- Secretarul general
- Administratorul public
- Consilierul personal

În cadrul aparatului de specialitate al primarului se află următoarele compartimente funcționale:

- Compartimentul financiar-contabil, taxe și impozite locale;
- Compartimentul asistență socială, unde regăsim Serviciul de asistență comunitară și asistentul medical comunitar;
- Compartimentul registru agricol;
- Compartimentul fond funciar;
- Serviciul local de utilități publice, unde regăsim Serviciul public de alimentare cu apă;
- Compartimentul situații de urgență;
- Compartimentul relații publice și dezvoltare rurală;
- Compartimentul cultură.

În subordinea Consiliului local al comunei funcționează Compartimentul juridic.

12.2. Cooperare intercomunitară

Comuna Berevoești face parte din:

- **Asociația de Dezvoltare Intercomunitară SERVSAI**, constituită în scopul înființării, organizării, reglementării, exploatarei, monitorizării și gestionării în comun a serviciului de salubritate a localităților pe raza de competență a unităților administrativ-teritoriale membre, precum și realizarea în comun a unor proiecte de investiții publice de interes zonal sau

regional destinate înființării, modernizării și/sau dezvoltării, după caz, a sistemelor de utilități publice aferente serviciului de salubritate, pe baza strategiei de dezvoltare a acestuia.

- **Asociația Comunelor din România – ACOR**, o asociație de autorități locale, având ca membri comunele din România. Numărul membrilor ACOR este de 1.750 comune, din toate județele României. Dintre obiectivele ACOR sunt de menționat:
 - armonizarea intereselor comunelor membre în vederea dezvoltării economico-sociale echilibrate a acestora;
 - promovarea unor forme de colaborare și întraajutorare reciprocă a comunelor membre în oricare dintre domeniile administrativ, economic, financiar, social, cultural și instituțional;
 - crearea și întreținerea unui sistem informațional integrat, precum și organizarea unor corpuri de specialiști capabili să analizeze și să ofere soluții pentru rezolvarea problemelor comunelor;
 - organizarea unor activități proprii pentru formarea și perfecționarea profesională a aleșilor locali, a funcționarilor publici, precum și a personalului contractual din administrația publică locală a comunelor membre;
 - organizarea, la nivelul filialei județene, în baza unui acord de cooperare, de activități stabilite prin lege ca atribuții ale autorităților administrației publice locale în diverse domenii, cum ar fi: auditul public intern, urbanismul, amenajarea teritoriului și autorizarea executării lucrărilor de construcții, serviciile publice comunitare locale de evidență a persoanei, controlul privind comercializarea produselor și a serviciilor de piață, poliția locală, fără a se limita la acestea;
- **Grupul de Acțiune Locală ȚINUTUL POSADELOR**, un parteneriat public-privat creat cu scopul de a finanța proiecte prin programul LEADER.

12.3. Investiții locale

În perioada 2016-2020 s-au implementat numeroase proiecte, care au contribuit semnificativ la modernizarea și dezvoltarea comunei Berevoești. Le prezentăm în cele ce urmează:

Anul 2016

- Lucrări sanitare în incinta Grădiniței Gămăcești și la Școala din Ungureni
Sursă finanțare: buget local, buget Consiliul Județean
- Extindere rețea electrică
Sursă finanțare: buget local
- Modernizare interior Cămin cultural Ioan P. Baboi
Sursă finanțare: buget local

- Proiectare, furnizare și montare de echipamente pentru realizarea sistemelor de supraveghere video și punerea în funcțiune la Școala gimnazială Mihai Tican Rumano, Școala primară Gămăcești și Școala primară Ungureni
Sursă finanțare: buget local
- Modernizare Primărie
Sursă finanțare: buget local
- Înființare parc de joacă pentru copii
Sursă finanțare: buget local
- Construire rigole betonate
Sursă finanțare: buget local
- Reabilitare clădire PSI
Sursă finanțare: buget local
- Reabilitare clădire Cămin cultural Mănești
Sursă finanțare: buget local

Anul 2017

- Reabilitare și consolidare tribună stadion fotbal
Sursă finanțare: buget local
- Asfaltare drum comunal DC3
Sursă finanțare: buget local, buget Consiliul Județean
- Asfaltare ulița Bisericii din Ungureni
Sursă finanțare: buget local
- Asfaltare drum Valea Satului
Sursă finanțare: buget local
- Reabilitare teren sport Școala gimnazială Mihai Tican Rumano
Sursă finanțare: buget local
- Lucrări de reabilitare și modernizare bibliotecă și muzeu
Sursă finanțare: buget local
- Achiziție teren oraș minier
Sursă finanțare: buget local
- Împrejmuire lăcaș de cult la Biserica Valea Satului
Sursă finanțare: buget local

Anul 2018

- Dotare Cămin cultural Ioan P. Baboi cu mobilier
Sursă finanțare: buget local
- Proiectare și execuție lucrări reabilitare fațadă Cămin cultural Ioan P. Baboi și montare sistem de apă pluvială, Corp A și B
Sursă finanțare: buget local
- Reabilitare acoperiș Biserica Ungureni
Sursă finanțare: buget local
- Modernizare iluminat public
Sursă finanțare: buget local
- Dotare cu centrală și instalație termică la Biblioteca comunală și Muzeul Mihai Tican Rumano
Sursă finanțare: buget local
- Dotare cu tâmplărie PVC și geam termopan Cămin cultural Ioan P. Baboi
Sursă finanțare: buget local
- Modernizare anexă Cămin cultural Ioan P. Baboi
Sursă finanțare: buget local
- Consolidare Valea Bisericii
Sursă finanțare: buget local, buget Consiliul Județean
- Asfaltare drum local Strada Drăgana
Sursă finanțare: PNDL, buget local
- Înființare rețea de canalizare și stație de epurare – în curs de execuție
Sursă finanțare: PNDL, buget local

Anul 2019

- Dotare dispensar cu centrală termică și instalații aferente
Sursă finanțare: buget local, buget Consiliul Județean
- Reabilitare Biserica Ungureni
Sursă finanțare: buget local
- Modernizare și extindere rețea de alimentare cu apă potabilă în satul Berevoești
Sursă finanțare: buget Consiliul Județean
- Reabilitare interior Școala Gămăcești
Sursă finanțare: buget Consiliul Județean
- Reabilitare interior Școala Ungureni
Sursă finanțare: buget Consiliul Județean
- Reabilitare dispensar și dotare cu geam termopan

Sursă finanțare: buget local, buget Consiliul Județean

- Construire alei pietonale și grup sanitar la lăcașul de cult „Intrarea în Biserică a Maicii Domnului”

Sursă finanțare: buget local

- Modernizare iluminat public în satele Oțelu, Bratia, Gămăcești și Berevoești

Sursă finanțare: buget local

- Asfaltare sat Bratia

Sursă finanțare: buget local, buget Consiliul Județean

Anul 2020

- Achiziție teren oraș minier

Sursă finanțare: buget local

- Reparații drumuri DC5 – DC3

Sursă finanțare: buget local, buget Consiliul Județean

- Asfaltare Școala Gămăcești – Fam. Copae

Sursă finanțare: buget local

- Reabilitare Școala Bratia

Sursă finanțare: buget local

- Înființare rețea de alimentare cu gaze naturale – SF

Sursă finanțare: buget local, buget Consiliul Județean

- Regularizare și îndiguire Pârâul Bătăii

- Construire centru multifuncțional – SF

- Reabilitare drum Siliște – pct. Gămăcă



Foto nr. 21 – Sediul Primăriei Comunei Berevoești



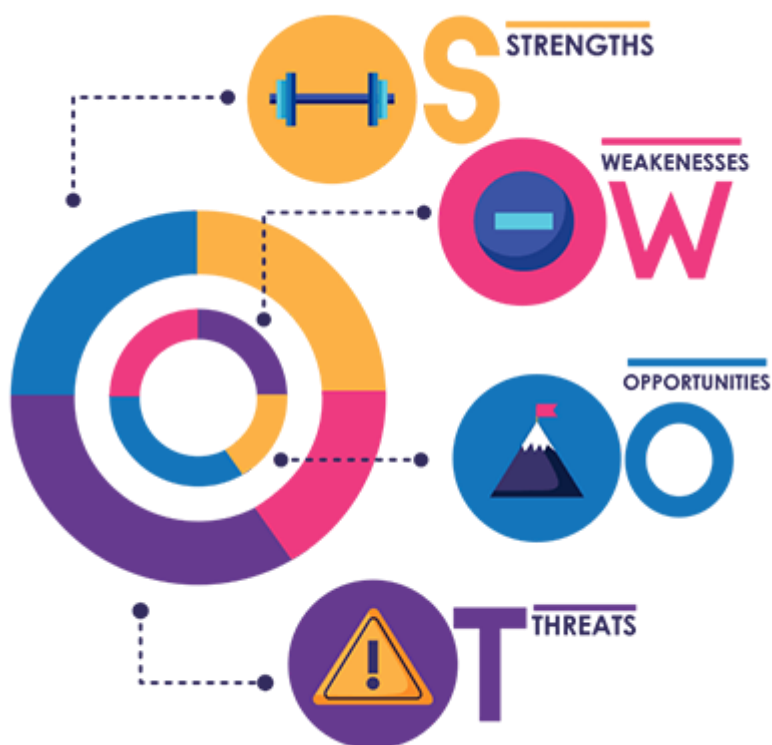


CAPITOLUL III

ANALIZA SWOT

Analiza SWOT este o metodă eficientă, utilizată în cazul planificării strategice pentru identificarea potențialului comunității locale, a priorităților și pentru crearea unei viziuni comune de realizare a strategiei de dezvoltare.

Analiza SWOT are ca obiectiv să recomande strategiile care asigură cea mai bună aliniere între mediul intern și extern: alegerea strategiei corecte, încât să fie adaptate punctele tari la oportunități, să reducă la minimum riscurile și să elimine punctele slabe.



SWOT semnifică: Puncte Tari, Puncte Slabe, Oportunități și Amenințări.

De fapt, analiza SWOT trebuie să dea răspunsul la întrebarea „Unde suntem?”, aceasta implicând analiza mediului intern al zonei și a mediului extern general și specific.

Punctele Tari ale unei zone sunt acele valori sau acei factori care îi dau acesteia un avantaj competitiv și îi conferă atractivitate. Punctele Tari reprezintă forțele interne, adică forțe distincte, cu caracteristici legate de localizarea zonei.

Punctele Slabe sunt acei factori sau acele tendințe care creează obstacole în calea dezvoltării economico-sociale. Punctele Slabe pot lua forme sociale, fizice, financiare, de reglementare,

operaționale sau altele. Acestea pot fi împărțite în Punctele Slabe care pot fi corectate în termen scurt, între 3-5 ani și Punctele Slabe care necesită timp îndelungat și sunt dificil de corectat.

Răspunsul analitic la relevarea Punctelor Slabe a fost acela de a formula măsuri concrete care să înlăture obstacolele și să potențeze accentuat Punctele Tari.

Punctele Tari și Punctele Slabe au fost considerate *factori interni ai zonei* sau endogeni. *Oportunitățile și Amenințările* au fost considerate *factori externi* sau exogeni.

Oportunitățile sunt acei factori externi care ușurează dezvoltarea avantajului competitiv (Punct Tare).

Amenințările sunt tendințe nefavorabile, dezvoltări externe de zonă, care conduc la declinul avantajului competitiv al acesteia. Modificarea condiției externe reprezintă o Amenințare sau o Oportunitate, în funcție de condițiile locale ale zonei.

Evaluarea mediului și a factorilor externi este una dintre caracteristicile distincte ale planificării strategice, abordată în cadrul prezentei lucrări, referindu-se la comunitatea internațională, inclusiv cea europeană, la planul național și la cel regional/județean. Se cunoaște că modificările din această sferă se află dincolo de controlul zonal, dar impactul lor asupra acesteia reprezintă preocupări legitime.

Practic, analiza potențialelor de dezvoltare (Puncte Tari, Puncte Slabe, Oportunități, Amenințări) identifică măsurile ce au fost considerate ca oportune pentru înlăturarea Punctelor Slabe.

Ulterior s-au elaborat criteriile specifice de selecție/ierarhizare, prin aplicarea cărora s-a realizat prioritizarea Punctelor Tari și a Punctelor Slabe. În urma acestui fapt, a fost posibilă elaborarea profilului - analizei diagnostic a comunei Berevoești.

Prezentăm în cele ce urmează analiza SWOT a comunei Berevoești, în funcție de următorii factori:

- ✚ Economie și dezvoltare rurală
- ✚ Infrastructură
- ✚ Mediu
- ✚ Educație
- ✚ Cultură, sport și agrement
- ✚ Sănătate și incluziune socială
- ✚ Administrație publică

ANALIZA SWOT A COMUNEI BEREVOEȘTI

ANALIZA SWOT					
FACTORI	ANALIZA SWOT				
<p>ECONOMIE ȘI DEZVOLTARE RURALĂ</p>	<table border="1" style="width: 100%; border-collapse: collapse;"> <thead> <tr> <th style="width: 50%; text-align: center;">PUNCTE TARI</th> <th style="width: 50%; text-align: center;">PUNCTE SLABE</th> </tr> </thead> <tbody> <tr> <td style="vertical-align: top;"> <ul style="list-style-type: none"> • Localizarea geografică a comunei la numai 52 km de municipiul Pitești, reședința județului Argeș, cel mai apropiat oraș fiind Câmpulung Muscel, la numai 15 km; • Mai mult de ¾ din teritoriul administrativ al comunei este reprezentat de păduri (7.715 ha), ceea ce a favorizat dezvoltarea activităților de exploatare forestieră; • Comuna este situată într-o zonă cu potențial turistic deosebit, aspect întărit și de obiectivele culturale pe care le întâlnim aici – Muzeul Mihai Tican-Rumano, Expoziția de artă plastică Marieta Proca Jinga; • Comuna deține resurse naturale semnificative constând în cărbune (lignit) și masă lemnoasă; • Infrastructura de transport este modernizată, drumurile ce străbat comuna fiind în mare majoritate asfaltate sau pietruite; • Investițiile în infrastructura tehnico-edilitară (alimentare cu apă, canalizare și stație de epurare, iluminat public economic etc.) contribuie la dezvoltarea economică a comunei, precum și la creșterea nivelului de trai al locuitorilor comunei; • Prezența pe teritoriul comunei a unui număr mare de operatori economici, din care se remarcă SC SILDVB SA, </td> <td style="vertical-align: top;"> <ul style="list-style-type: none"> • Potențialul agricol al comunei insuficient valorificat; • Fermierii, în marea lor majoritate, nu sunt organizați în entități cu personalitate juridică, ceea ce face dificilă accesarea programelor de finanțare ale Guvernului României și Uniunii Europene; • Parteneriate public-private slab dezvoltate; • Lipsa asociațiilor de întreprinzători locali; • Nivel scăzut de mecanizare și modernizare a lucrărilor agricole; • Lipsa unui sistem modern de irigații; • Productivitate redusă cauzată de fărâmițarea terenurilor aflate în proprietate privată, irigații necorespunzătoare, unități de producție mici; • Creșterea ponderii populației cu vârsta de 65 de ani și peste; • Factorii de risc, constând în alunecări de teren (localitatea a fost afectată de exploatarea cărbunelui în cei peste 100 de ani), inundații (în perioadele cu precipitații abundente), seceta (care determină compromiterea culturilor agricole, dar și a producției pomicole, livezile cu pomi fructiferi fiind afectate); • Insuficienta specializare a populației în raport cu nevoile actuale ale comunității (spre ex. lipsa instruirii în furnizarea </td> </tr> </tbody> </table>	PUNCTE TARI	PUNCTE SLABE	<ul style="list-style-type: none"> • Localizarea geografică a comunei la numai 52 km de municipiul Pitești, reședința județului Argeș, cel mai apropiat oraș fiind Câmpulung Muscel, la numai 15 km; • Mai mult de ¾ din teritoriul administrativ al comunei este reprezentat de păduri (7.715 ha), ceea ce a favorizat dezvoltarea activităților de exploatare forestieră; • Comuna este situată într-o zonă cu potențial turistic deosebit, aspect întărit și de obiectivele culturale pe care le întâlnim aici – Muzeul Mihai Tican-Rumano, Expoziția de artă plastică Marieta Proca Jinga; • Comuna deține resurse naturale semnificative constând în cărbune (lignit) și masă lemnoasă; • Infrastructura de transport este modernizată, drumurile ce străbat comuna fiind în mare majoritate asfaltate sau pietruite; • Investițiile în infrastructura tehnico-edilitară (alimentare cu apă, canalizare și stație de epurare, iluminat public economic etc.) contribuie la dezvoltarea economică a comunei, precum și la creșterea nivelului de trai al locuitorilor comunei; • Prezența pe teritoriul comunei a unui număr mare de operatori economici, din care se remarcă SC SILDVB SA, 	<ul style="list-style-type: none"> • Potențialul agricol al comunei insuficient valorificat; • Fermierii, în marea lor majoritate, nu sunt organizați în entități cu personalitate juridică, ceea ce face dificilă accesarea programelor de finanțare ale Guvernului României și Uniunii Europene; • Parteneriate public-private slab dezvoltate; • Lipsa asociațiilor de întreprinzători locali; • Nivel scăzut de mecanizare și modernizare a lucrărilor agricole; • Lipsa unui sistem modern de irigații; • Productivitate redusă cauzată de fărâmițarea terenurilor aflate în proprietate privată, irigații necorespunzătoare, unități de producție mici; • Creșterea ponderii populației cu vârsta de 65 de ani și peste; • Factorii de risc, constând în alunecări de teren (localitatea a fost afectată de exploatarea cărbunelui în cei peste 100 de ani), inundații (în perioadele cu precipitații abundente), seceta (care determină compromiterea culturilor agricole, dar și a producției pomicole, livezile cu pomi fructiferi fiind afectate); • Insuficienta specializare a populației în raport cu nevoile actuale ale comunității (spre ex. lipsa instruirii în furnizarea
PUNCTE TARI	PUNCTE SLABE				
<ul style="list-style-type: none"> • Localizarea geografică a comunei la numai 52 km de municipiul Pitești, reședința județului Argeș, cel mai apropiat oraș fiind Câmpulung Muscel, la numai 15 km; • Mai mult de ¾ din teritoriul administrativ al comunei este reprezentat de păduri (7.715 ha), ceea ce a favorizat dezvoltarea activităților de exploatare forestieră; • Comuna este situată într-o zonă cu potențial turistic deosebit, aspect întărit și de obiectivele culturale pe care le întâlnim aici – Muzeul Mihai Tican-Rumano, Expoziția de artă plastică Marieta Proca Jinga; • Comuna deține resurse naturale semnificative constând în cărbune (lignit) și masă lemnoasă; • Infrastructura de transport este modernizată, drumurile ce străbat comuna fiind în mare majoritate asfaltate sau pietruite; • Investițiile în infrastructura tehnico-edilitară (alimentare cu apă, canalizare și stație de epurare, iluminat public economic etc.) contribuie la dezvoltarea economică a comunei, precum și la creșterea nivelului de trai al locuitorilor comunei; • Prezența pe teritoriul comunei a unui număr mare de operatori economici, din care se remarcă SC SILDVB SA, 	<ul style="list-style-type: none"> • Potențialul agricol al comunei insuficient valorificat; • Fermierii, în marea lor majoritate, nu sunt organizați în entități cu personalitate juridică, ceea ce face dificilă accesarea programelor de finanțare ale Guvernului României și Uniunii Europene; • Parteneriate public-private slab dezvoltate; • Lipsa asociațiilor de întreprinzători locali; • Nivel scăzut de mecanizare și modernizare a lucrărilor agricole; • Lipsa unui sistem modern de irigații; • Productivitate redusă cauzată de fărâmițarea terenurilor aflate în proprietate privată, irigații necorespunzătoare, unități de producție mici; • Creșterea ponderii populației cu vârsta de 65 de ani și peste; • Factorii de risc, constând în alunecări de teren (localitatea a fost afectată de exploatarea cărbunelui în cei peste 100 de ani), inundații (în perioadele cu precipitații abundente), seceta (care determină compromiterea culturilor agricole, dar și a producției pomicole, livezile cu pomi fructiferi fiind afectate); • Insuficienta specializare a populației în raport cu nevoile actuale ale comunității (spre ex. lipsa instruirii în furnizarea 				

	<p>cea mai importantă societate, partener tradițional pentru DACIA GROUPE RENAULT, cu un număr de 295 de angajați în prezent, atât localnici, cât și din comunele învecinate;</p> <ul style="list-style-type: none"> • Prezența unităților turistice care furnizează atât servicii de cazare, cât și servicii de alimentație publică (restaurant); • Organizarea a două târguri mari pe teritoriul comunei: Târgul de Marina și Târgul de cereale, ceea ce atrage atât producători, inclusiv locali, cât și cumpărători sau vizitatori din alte localități; • Terenurile sunt favorabile pomiculturii (existența livezilor de pomi fructiferi – pruni, meri, ceea ce determină inclusiv producția de țuică, gemuri, compoturi, etc.); • Calitatea mediului înconjurător este bună; • Apartenența comunei la GAL ȚINUTUL POSADELOR. 	<p>de servicii turistice sau în practicarea legumiculturii, pomiculturii etc.).</p>
	<p>OPORTUNITĂȚI</p>	<p>AMENINȚĂRI</p>
	<ul style="list-style-type: none"> • Resursele naturale existente, care pot determina dezvoltarea industriei, dar și a agriculturii și turismului; • Avantajele oferite de programele guvernamentale și europene pentru înființarea de forme asociative în sectorul agricol; • Creșterea competitivității sectorului agricol prin sprijinirea tinerilor fermieri în dezvoltarea afacerilor; • Interesul ridicat de pe piața produselor agricole și alimentare pentru produsele ecologice; • Posibilități de investiții în prelucrarea produselor locale; • Existența piețelor de desfacere la nivel național și european 	<ul style="list-style-type: none"> • Practicarea unei agriculturi tradiționale, cu productivitate scăzută; • Numărul de concurenți în creștere pentru producătorii de produse agroalimentare de pe piața Uniunii Europene; • Valorificarea necorespunzătoare a producției agricole; • Condițiile meteorologice nefavorabile care pot crea daune producătorilor agricoli; • Dezastrurile naturale (seceta, inundațiile); • Depopularea satelor și îmbătrânirea populației; • Migrarea tineretului la oraș sau în afara țării; • Lipsa de interes pentru explorarea comunei și a vecinătăților

<p>INFRASTRUCTURĂ</p>	<p>pentru produsele agricole și alimentare și cererea continuă pentru acestea;</p> <ul style="list-style-type: none"> • Posibilitatea atragerii resurselor financiare pentru dezvoltarea zonelor turistice și de agrement de către operatorii publici și/sau privați prin programele de finanțare, crescând gradul de accesibilizare și atractivitatea teritoriului. 	<p>din punct de vedere turistic;</p> <ul style="list-style-type: none"> • Criza economică globală.
	<p>PUNCTE TARI</p>	<p>PUNCTE SLABE</p>
<p>PUNCTE TARI</p> <ul style="list-style-type: none"> • Comuna este străbătută de DN73C și DJ 732, aflate în stare corespunzătoare derulării activităților de transport persoane și mărfuri; • Infrastructura de transport a comunei este în mare parte modernizată, drumurile fiind asfaltate sau pietruite; • Comuna dispune de sistem de alimentare cu apă potabilă, calitatea apei fiind bună; • În prezent se află în execuție rețeaua de canalizare (sunt executați cca 10 km rețea); • Există stație de epurare construită pe teritoriul administrativ al comunei; • Întreaga comună dispune de rețea de energie electrică; • Iluminat stradal modern, cu becuri economice (tehnologie LED); • Existența unei infrastructuri de telecomunicații bine dezvoltată; • Existența transportului în comun – curse regulate Maxi-Taxi, care leagă Berevoești de municipiul Pitești, reședința județului Argeș și de orașul Câmpulung Muscel; • Colectarea și transportul deșeurilor prin firma de salubritate 	<p>PUNCTE SLABE</p> <ul style="list-style-type: none"> • Infrastructura rutieră necesită în permanență reabilitare și modernizare; • Rețeaua de apă nu deservește și satul Oțelu, aici alimentarea cu apă fiind făcută din fântâni individuale și stradale, nefiind îndeplinite condițiile de potabilitate prevăzute de standardele și normele sanitare în vigoare; • Sistemul de canalizare necesită extindere în întreaga comună; • Lipsa sistemului de furnizare și distribuție a gazelor naturale; • Lipsa sistemului de irigații, cu repercursiuni negative asupra terenurilor și a producției agricole; • Șanțurile pentru scurgerea apelor pluviale necesită amenajare; • Drumurile de exploatare agricolă necesită modernizare (pietruire); • Slaba dezvoltare a infrastructurii pietonale (trotuare, punți pietonale etc.); • Lipsa pistelor pentru bicicliști și a parcărilor pentru biciclete în zonele de interes public; • Necesitatea amenajării stațiilor de transport public; • Educație ecologică superficială a populației. 	

MEDIU	<p>SC FINANCIAR URBAN SRL;</p> <ul style="list-style-type: none"> Comuna Berevoești este parte în asociația de dezvoltare intercomunitară ADI SERVSAL, precum și din GAL ȚINUTUL POSADELOR. 	
MEDIU	<p style="text-align: center;">OPORTUNITĂȚI</p> <ul style="list-style-type: none"> Posibilitatea de acces la Programele operaționale de dezvoltare a infrastructurii și la noi surse de finanțare; Existența unor planuri naționale de modernizare a rețelei rutiere; Modernizarea infrastructurii rutiere și edilitare conform strategiei de dezvoltare a județului; Atragerea de noi societăți de transport public în comun care să ofere servicii de calitate cetățenilor și care să favorizeze competitivitatea în acest domeniu; Utilizarea resurselor energetice regenerabile. 	<p style="text-align: center;">AMENINȚĂRI</p> <ul style="list-style-type: none"> Lipsa fondurilor necesare inițierii și/sau finalizării unor lucrări de infrastructură; Nefinalizarea lucrărilor inițiate din fonduri europene sau întârzierea acestor lucrări poate duce la pierderea finanțării pentru proiectele respective; Migrarea forței de muncă din mediul rural poate duce la imposibilitatea realizării unor investiții și proiecte de infrastructură; Mentalitatea de indiferență a populației față de protecția mediului; Posibile dificultăți în suportarea plății serviciilor de utilități.
	<p style="text-align: center;">PUNCTE TARI</p> <ul style="list-style-type: none"> Calitatea mediului înconjurător este bună; Aerul de o calitate deosebită, determinată de prezența pădurilor pe suprafață întinsă (7.715 ha), reprezentând mai mult de ¾ din teritoriul administrativ al comunei; Pe teritoriul administrativ al comunei nu există surse de poluare majoră, lipsind obiectivele economice cu emisii considerabile de noxe sau cu deversări de lichide poluante; 	<p style="text-align: center;">PUNCTE SLABE</p> <ul style="list-style-type: none"> Lipsa de educație și de responsabilitate a populației în raport cu mediul; Deranjarea habitatului faunei și florei protejate prin activități agricole și zootehnice; Lipsa de interes a operatorilor economici pentru realizarea de investiții care să implice protecția și conservarea mediului înconjurător;

	<ul style="list-style-type: none"> • Introducerea rețelei de canalizare la acest moment, precum și construirea stației de epurare vor fi determinante pentru menținerea calității apei și solului comunei, împiedicând deversarea apelor uzate menajere în mediul natural; • Iluminatul public este modern, fiind implementată tehnologia Led în proporție de 99%; • Colectarea și transportul deșeurilor prin firma de salubritate SC FINANCIAR URBAN SRL; • Comuna Berevoești este parte în asociația de dezvoltare intercomunitară ADI SERVSAL. 	<ul style="list-style-type: none"> • Utilizarea la scară mică a surselor regenerabile de energie; • Existența de clădiri ale instituțiilor publice nereabilitate termic.
	<p>OPORTUNITĂȚI</p>	<p>AMENINȚĂRI</p>
<ul style="list-style-type: none"> • Existența fondurilor de investiții direcționate către proiecte în domeniul salubrității, canalizării, apelor uzate și protecției mediului în general; • Introducerea surselor regenerabile de energie (panouri solare, panouri fotovoltaice, utilizarea energiei geotermale, etc.) • Existența unor finanțări guvernamentale pentru proiecte de mediu (îndiguiri, apărări și consolidări de maluri și albuli, decolmatări, etc.); • Existența programelor de finanțare susținute din Fondul pentru Mediu, precum: programul Rabla, programul de îmbunătățire a calității mediului prin împădurirea terenurilor agricole degradate, programul național de îmbunătățire a calității mediului prin realizarea de spații verzi în localități etc.; • Dezvoltarea educației ecologice la nivelul comunității locale. 		<ul style="list-style-type: none"> • Schimbările climatice reprezintă o amenințare pentru cadrul natural: temperaturile cresc, tiparele precipitațiilor se schimbă; • Condițiile meteorologice extreme care conduc la riscuri de genul inundațiilor și a secetei tind să devină mai frecvente și intensitatea lor să sporească; • Diminuarea spațiilor verzi prin dezvoltarea sectorului imobiliar; • Degradarea cadrului natural în cazul dezvoltării urbanistice necontrolate; • Poluarea aerului, apei și solului de către operatorii economici din zonă; • Compromiterea rezervei de apă subterană prin nerespectarea principiului exploataării durabile a resurselor de apă; • Lipsa interesului pentru protecția mediului manifestat de agenții economici și de locuitorii comunei.

<p>EDUCAȚIE</p>	<p>PUNCTE TARI</p> <ul style="list-style-type: none"> • Existența unei rețele de învățământ școlar dezvoltată și adaptată cerințelor zonei (o școală gimnazială, școli primare, grădinițe); • Interesul autorității publice locale pentru reabilitarea, modernizarea, extinderea și dotarea unităților de învățământ, a spațiilor pentru activități culturale și sportive; • Existența unei biblioteci comunale, a două cămine culturale, dar și a unui muzeu pe teritoriul comunei, ceea ce determină implicarea copiilor în activități cultural-educative; • Școala deține sală de sport și teren sportiv amenajat; • Personal didactic calificat; • Populație școlară stabilă; • Susținerea copiilor și tinerilor cu performanțe școlare deosebite prin acordarea de burse de merit și alte stimulente. 	<p>PUNCTE SLABE</p> <ul style="list-style-type: none"> • Lipsa stimulării sau a politicilor de atragere a specialiștilor/ONG-urilor în vederea înființării/furnizării serviciilor educaționale și culturale în mediul rural; • Lipsa organizării unor cursuri de pregătire profesională/recalificare profesională pentru tineri și șomeri; • Slaba implicare a mediului de afaceri în activitățile societății civile și în promovarea actului de educație și cultură.
	<p>OPORTUNITĂȚI</p> <ul style="list-style-type: none"> • Posibilitatea accesării de fonduri europene structurale pentru dotarea școlilor, pentru modernizarea bibliotecilor comunale, a căminelor culturale și structurilor sportive; • Stabilirea de parteneriate care să favorizeze dezvoltarea unor servicii social-educative noi și de calitate; • Relații de colaborare cu Inspectoratul Școlar Județean Argeș și cu Casa Corpului Didactic; • Existența de programe de formare a personalului în 	<p>AMENINȚĂRI</p> <ul style="list-style-type: none"> • Scăderea natalității și implicit a numărului de elevi; • Schimbări dese ale sistemului de învățământ și ale programei școlare; • Creșterea ratei de părăsire a sistemului de învățământ în mediul rural; • Subfinanțarea sistemului educațional; • Scăderea numărului persoanelor calificate în învățământ prin ieșirea acestora din viața activă;

<p>CULTURĂ, TURISM ȘI SPORT</p>	<p>colaborare cu specialiști din țară și din străinătate;</p> <ul style="list-style-type: none"> • Promovarea voluntariatului. 	<ul style="list-style-type: none"> • Migrarea cadrelor didactice calificate către alte comune, orașe, alte domenii sau alte țări; • Nivelul de trai redus limitează și oportunitățile de dezvoltare socială și educațională, determinând abandonul școlar.
	<p>PUNCTE TARI</p>	<p>PUNCTE SLABE</p>
<p>• Existența în comună a unor instituții de cultură: bibliotecă comunală, două cămine culturale, Muzeul Mihai Tican Rumano;</p> <p>• Expoziția de artă plastică Marieta Proca Jinga, originară din Berevoești, organizată în cadrul Muzeului Mihai Tican Rumano;</p> <p>• Potențialul turistic al zonei este dat nu numai de obiectivele de interes cultural (inclusiv monumentele istorice), dar și de un mediu natural deosebit, reprezentat de păduri, ape, flora spontană întâlnită pretutindeni;</p> <p>• Prezența pe teritoriul comunei a unităților turistice, care oferă atât servicii de cazare, cât și servicii de alimentație publică (restaurant);</p> <p>• Existența unei case de vânătoare din epoca regală, dar și a unor păstrării, toate de interes turistic;</p> <p>• Infrastructura sportivă este reprezentată de sala de sport și terenul sportiv din cadrul școlii gimnaziale, dar și de un stadion cu gazon natural, iluminat public, tribună, vestiare etc.);</p> <p>• Existența ACS Gloria Berevoești, cu echipă de fotbal care joacă în Liga a IV-a;</p> <p>• Organizarea de evenimente anuale cunoscute: Zilele Comunei Berevoești și Târgul de Marina.</p>	<ul style="list-style-type: none"> • Insuficienta promovare a comunei din punct de vedere turistic (atât în ceea ce privește mediul natural, cât și obiectivele culturale, inclusiv monumentele istorice); • Lipsa resurselor necesare (materiale și umane) pentru organizarea de evenimente culturale care să ajute la promovarea și conservarea tradițiilor și obiceiurilor locale, precum și a portului popular; • Inexistența unui ansamblu de muzică și dansuri populare organizat, care ar putea contribui la promovarea și conservarea identității culturale a comunei, dar și la atragerea de turiști și vizitatori, cu implicații pe plan economic; • Insuficiența spațiilor amenajate pentru turism și agrement (spre ex. zonă de picnic); • Lipsa sistemului de alimentare cu gaze naturale afectează dezvoltarea economică a comunei, inclusiv în ceea ce privește turismul. 	

<p>SĂNĂTATE ȘI INCLUZIUNE SOCIALĂ</p>	<p>OPORTUNITĂȚI</p> <ul style="list-style-type: none"> • Dezvoltarea de parteneriate între administrația publică locală, producătorii locali, unități de turism și agrement și ONG-uri locale în scopul dezvoltării infrastructurii turistice și de agrement; • Colaborarea cu comunele învecinate din punct de vedere al proiectelor culturale și sportive; • Posibilitatea atragerii resurselor financiare pentru dezvoltarea infrastructurii culturale, sportive și de agrement, precum și pentru organizarea de evenimente culturale-artistice, de promovare a folclorului și tradițiilor locale, de către operatorii publici și/sau privați, prin programele de finanțare, crescând gradul de accesibilizare și atractivitatea teritoriului. 	<p>AMENINȚĂRI</p> <ul style="list-style-type: none"> • Lipsa resurselor financiare destinate modernizării și dezvoltării infrastructurii culturale, sportive, turistice și de agrement; • Nefinalizarea lucrărilor inițiate din fonduri europene sau întârzieră acestor lucrări poate duce la pierderea finanțării pentru proiectele respective; • Lipsa de interes pentru investiții în acest sector a mediului de afaceri local; • Schimbările climatice au efecte negative asupra activităților economice, inclusiv a celor de turism și agrement; • Calamități naturale (inundații, cutremure etc.) sau situații excepționale (epidemii, pandemii, etc); • Intensificarea traficului și creșterea poluării mediului; • Lipsa de interes a generației tinere pentru conservarea tradiției; • Îmbătrânirea populației și migrația tinerilor.
	<p>PUNCTE TARI</p> <ul style="list-style-type: none"> • Existența unei infrastructuri de sănătate pentru locuitorii comunei – dispensar medical uman cu doi medici de familie și doi asistenți medicali; cabinet stomatologic și două farmacii; • Înființarea Serviciului de asistență comunitară în structura aparatului de specialitate al primarului, cu atribuții specifice furnizării serviciilor sociale; 	<p>PUNCTE SLABE</p> <ul style="list-style-type: none"> • Migrarea unui număr tot mai mare de specialiști din sistemul public de sănătate din zona rurală către mediul urban; • Numărul insuficient de specialiști în vederea înființării/furnizării de servicii medicale și sociale; • Fonduri bugetare reduse pentru dezvoltarea sistemului de servicii sociale din comună; • Neefectuarea de studii profesionale pentru monitorizarea și

	<ul style="list-style-type: none"> • Existența unui protocol de colaborare între Ministerul Muncii și Protecției Sociale, Ministerul Educației Naționale, Ministerul Sănătății și UAT Comuna Berevoești, având ca obiect asigurarea colaborării interinstituționale necesare în vederea dezvoltării și furnizării serviciilor comunitare integrate pentru combaterea sărăciei și excluziunii sociale în UAT BEREVOEȘTI, în cadrul proiectului „<i>Crearea și implementarea serviciilor comunitare integrate pentru combaterea sărăciei și excluziunii sociale</i>” cod SMIS 2014+ :122607, finanțat din Fondul Social European prin Programul Operațional Capital Uman 2014-2020, Axa prioritară 4; • În cadrul Compartimentului de asistență socială sunt prevăzute și 18 posturi de asistenți personali ai persoanelor cu handicap grav, precum și un post de asistent medical comunitar. 	<p>analiza nevoilor reale ale comunității;</p> <ul style="list-style-type: none"> • Pasivitatea membrilor comunității în problemele de interes comunitar, lipsa simțului civic; • Probleme sociale permanente ale populației de etnie romă.
	<p style="text-align: center;">OPORTUNITĂȚI</p>	<p style="text-align: center;">AMENINȚĂRI</p>
<ul style="list-style-type: none"> • Accesarea programelor cu finanțare europeană și/sau națională destinate reabilitării și extinderii clădirilor, respectiv dotării cu echipamente a unităților medicale; • Existența programelor și fondurilor naționale și europene accesibile pentru grupuri dezavantajate: programe sociale, programe de incluziune, programe educative, programe de mică infrastructură; • Implementarea Programului operațional pentru ajutorarea persoanelor defavorizate; • Existența la nivelul județului de modele de bună practică în furnizarea de servicii sociale; • Promovarea voluntariatului. 		<ul style="list-style-type: none"> • Concentrarea specialiștilor, ca număr și timp de lucru, în unitățile medicale din mediul urban și dezechilibrarea sistemului public de sănătate; • Subfinanțarea sistematică a sistemului medical; • Epuizarea din ce în ce mai rapidă a bugetelor unităților sanitare și CJAS, în urma multiplicării numărului bolnavilor ce necesită investigații și tratamente costisitoare; • Creșterea numărului de probleme medicale și implicat sociale, ca urmare a creșterii grupului de vârstă înaintată; • Costurile ridicate ale aparatului medicale, lipsa fondurilor și birocracia conduc la renunțarea la actul de modernizare și dotare.

ADMINISTRAȚIE PUBLICĂ	PUNCTE TARI	PUNCTE SLABE
	<ul style="list-style-type: none"> • Managementul performant al Primăriei; • Experiența, disponibilitatea și determinarea personalului pentru modernizarea și eficientizarea administrației publice; • Adaptabilitatea personalului la legislația în continuă schimbare; • Colaborarea eficientă cu alte instituții ale administrației publice centrale și locale; • Mediu de lucru organizat și disciplinat; • Lucru în sistem informatizat, inclusiv online; • Răspuns prompt către cetățean. 	<ul style="list-style-type: none"> • Lipsa resurselor financiare destinate modernizării și dezvoltării infrastructurii serviciilor publice sau chiar a celor destinate acoperirii cheltuielilor curente; • Personal insuficient pentru nevoile comunității; • Lipsa resurselor financiare necesare trimiterii personalului la cursuri de perfecționare profesională; • Un sistem de monitorizare și evaluare a modului de furnizare a serviciilor publice neadecvat sau chiar inexistent la nivel național; • Implicarea redusă a societății civile în stabilirea strategiilor locale pe termen mediu și lung.
	OPORTUNITĂȚI	AMENINȚĂRI
	<ul style="list-style-type: none"> • Existența cadrului legal privind autonomia financiară și administrativă la nivelul autorității administrației publice locale; • Existența unei surse alternative generatoare de venituri proprii, prin proiectele finanțate din fonduri nerambursabile; • Existența mecanismelor de cooperare/ colaborare/ parteneriat, cum ar fi: asociații de dezvoltare intercomunitară, grupuri de acțiune locală, parteneriate public-public, public-privat, etc.; • Punerea la dispoziția autorității administrației publice locale de instrumente de management eficiente pentru desfășurarea activității în condiții de eficiență, economicitate și eficacitate. 	<ul style="list-style-type: none"> • Legislație neclară, generată de întârzierea adoptării normelor de aplicare a unor acte normative, contradicții între prevederile legale și suprapuneri de acte normative; • Regulile de finanțare, atât regulile specifice ale finanțatorului cât și legislația națională aplicabilă, nu sunt corelate și armonizate astfel încât să permită o aplicare facilă, unitară, previzibilă și sustenabilă, de natură să contribuie la dezvoltarea capacității beneficiarilor și la eficientizarea activităților acestora; • Servicii neadaptate la nevoile sau așteptările cetățenilor; • Complexitatea formalităților/procedurilor administrative care trebuie îndeplinite în relația administrație – cetățean; • Influența și presiunile factorului politic.



CAPITOLUL IV

STRATEGIA

DE DEZVOLTARE LOCALĂ



1. Misiunea administrației publice locale

Misiunea administrației publice locale este asigurarea dezvoltării durabile integrate a unității administrativ-teritoriale administrate prin prestarea serviciilor de calitate populației, crearea condițiilor pentru atragerea investițiilor, crearea locurilor de muncă și creșterea nivelului de trai al locuitorilor.

2. Viziunea de dezvoltare a comunei Berevoești

Comuna Berevoești va deveni până în anul 2027 o comună cu o dezvoltare economică durabilă, accesibilă investitorilor și competitivă, care va tinde spre îmbunătățirea continuă a calității vieții, spre gestionarea și utilizarea eficientă a resurselor locale, astfel încât să se asigure prosperitatea, protecția mediului și coeziunea socială.

Viziunea de dezvoltare a comunei Berevoești se bazează pe următoarele direcții generale:

- dezvoltarea economică a comunei prin valorificarea superioară a resurselor locale, acordarea de facilități investitorilor și crearea unui climat propice dezvoltării mediului de adaceri;
- îmbunătățirea condițiilor de trai ale locuitorilor ca urmare a dezvoltării economice și a modernizării serviciilor publice;
- creșterea calității vieții prin îmbunătățirea calității factorilor de mediu;
- asigurarea coeziunii sociale;
- consolidarea capacității administrative.

3. Principii și valori

La baza strategiei de dezvoltare locală stau următoarele **principii**:

➤ *Principiul dezvoltării sustenabile*

La baza strategiei se află ideea unei dezvoltări sustenabile, în cadrul căreia mediul natural, dezvoltarea economică și viața socială se găsesc într-o strânsă interdependență, interacțiunea lor contribuind la creșterea calității vieții oamenilor și a mediului lor natural.

➤ ***Principiul accesibilității***

O autentică integrare în societate se poate obține numai prin accesul liber și neîngrădit al oamenilor la mediul ambiant. Accesibilitatea reprezintă o condiție esențială pentru o calitate ridicată a vieții, fiind deosebit de importantă pentru ca persoanele cu dizabilități să poată participa la activitățile din cadrul societății. Datoria administrației publice locale este aceea de a furniza servicii integrate accesibile, astfel încât toți cetățenii să le poată folosi în mod independent, sigur și demn.

➤ ***Principiul comunicării***

Este necesară înțelegerea nevoilor, ideilor și valorilor cetățenilor comunei, astfel încât acestea să poată fi utilizate în fundamentarea unor decizii mai bune. Administrația publică locală trebuie să ofere cetățenilor posibilitatea de a deveni parte integrantă în procesul de luare a deciziilor cu privire la comună.

➤ ***Principiul profesionalismului***

Profesionalismul este exprimat atât prin managementul schimbării, cât și prin utilizarea unor tehnici esențiale pentru un management public eficient.

Pentru ca cetățenii să aibă încredere în administrația publică locală, ar trebui dezvoltate în toate compartimentele instituției, la toate nivelurile, competențe de bază cum ar fi: managementul financiar, managementul resurselor umane, managementul informației și al comunicațiilor, dezvoltarea abilităților de conducere, dezvoltarea profesională și furnizarea de servicii.

➤ ***Principiul transparenței***

Transparența constituie o condiție esențială pentru dezvoltarea durabilă și întreținerea unor relații strânse cu comunitatea. Proiectele publice trebuie să fie transparente, respectându-se dreptul cetățenilor de a participa la întâlniri și de a avea acces la înregistrări publice.

Valorile fundamentale ale administrației publice locale, care stau la baza strategiei de dezvoltare durabilă a comunei sunt următoarele:

➤ ***Respect pentru lege***

În tot ceea ce întreprinde pentru atingerea obiectivelor sale, administrația publică locală se întemeiază pe lege. Respectul față de lege trebuie să stea la baza oricărei societăți, reprezentând garanția unei dezvoltări durabile a acesteia.

➤ ***Respect pentru diversitatea culturală***

Diversitatea culturală reprezintă fundamentul păcii, armoniei și al sustenabilității culturii societății. Promovarea diversității culturale constituie responsabilitatea tuturor societăților.

➤ ***Respect pentru șanse egale***

Administrația publică locală trebuie să ofere posibilitatea tuturor indivizilor de a trăi și de a munci într-un mediu lipsit de discriminări.

➤ ***Respect pentru diversitatea etnică***

Autoritățile publice locale caută să înlăture discriminarea rasială, socio-economică și barierele instituționale, asigurându-se astfel că toți cetățenii, indiferent de etnie, au oportunități și șanse egale de a participa la viața comunității.

➤ ***Respect pentru justiția socială***

Autoritățile publice locale cred în ideea de justiție socială care să ofere perspective mai bune pentru toate categoriile vulnerabile ale comunității. Este imperios necesar să se promoveze perspective egale de educație, sănătate și autonomie pentru toți cetățenii.

➤ ***Respect pentru demnitatea umană***

Autoritățile publice locale garantează dezvoltarea independentă și la potențial maxim a fiecărui individ și respectarea deplină a personalității fiecăruia. Cetățenii comunei vor fi tratați cu demnitate în ceea ce privește stilul lor de viață, cultura, credințele și valorile personale.

➤ ***Respect pentru confidențialitate***

Autoritățile publice locale trebuie să se asigure că dreptul la intimitate și la viața de familie este respectat, că este cunoscut modul în care datele cu caracter personal ar trebui folosite și stocate, și că cetățenii pot fi siguri de confidențialitatea informațiilor lor, dezvăluirea acestora putând fi realizată doar cu aprobarea lor.

➤ ***Respect pentru mediul înconjurător***

Autoritățile publice locale trebuie să asigure protecția și conservarea mediului înconjurător, resursă valoroasă pentru generațiile viitoare.

4. Obiectivul general

Dezvoltarea durabilă a comunei Berevoești, prin creșterea competitivității economiei locale, diversificarea activităților economice și atractivitatea socio-culturală a localității, care să determine creșterea calității vieții locuitorilor săi.

5. Obiectivele specifice, prioritățile și măsurile asociate

La nivelul comunei Berevoești au fost identificate 7 domenii de intervenție, cărora le corespund următoarele obiective strategice:

Obiectiv strategic 1

Modernizarea infrastructurii locale de transport și a dotărilor tehnico-edilitare

În prezent, infrastructura rutieră a comunei prezintă anumite vulnerabilități cum ar fi:

- accesibilitate limitată în anumite zone;
- drumuri comunale nemodernizate;
- lipsa pistelor și a parcărilor de biciclete în punctele de interes ale comunei;
- infrastructura pietonală insuficient dezvoltată (lipsă trotuare);
- existența unor punți pietonale care trebuie reabilitate;
- șanțurile pentru scurgerea apelor pluviale necesită amenajare;
- drumurile de exploatare pentru exploatarea agricole nemodernizate.

Din punct de vedere al utilităților publice:

- rețeaua de alimentare cu apă a comunei necesită extindere și modernizare;
- rețeaua de canalizare trebuie extinsă la nivelul întregii comune;
- nu există implementat sistem de distribuție gaze naturale în comună;
- este necesară extinderea rețelei de energie electrică și a iluminatului public modern;
- este oportună amenajarea peisagistică a comunei;
- se impun reabilitarea și creșterea eficienței energetice a clădirilor unităților de învățământ și a sediului administrativ al Primăriei comunei;
- se recomandă utilizarea surselor regenerabile de energie.

La sfârșitul perioadei 2021-2027, comuna Berevoești va beneficia de o rețea de drumuri de acces și străzi modernizate, de noi trasee și parcări pentru biciclete, de trotuare amenajate pentru

pietoni, de spații verzi extinse. Comuna Berevoești va fi un loc în care cetățenii vor beneficia de alimentare cu apă și canalizare, gaze naturale, iluminat public modern, inclusiv din energii regenerabile, ca bază a apropierii condițiilor de viață de standardele europene

Obiective prioritare și măsuri aferente

Obiective prioritare	Măsuri aferente
1.1 Îmbunătățirea mobilității locuitorilor și mărfurilor prin dezvoltarea și modernizarea rețelei de infrastructură rutieră	1.1.1 Reabilitarea și modernizarea rețelei de drumuri în vederea îmbunătățirii conexiunii rutiere în comună și între localitățile din județ
	1.1.2 Reabilitarea, modernizarea și extinderea drumurilor ce deservește obiective economice
	1.1.3 Amenajarea de piste de biciclete
	1.1.4 Dezvoltarea transportului public
1.2 Îmbunătățirea infrastructurii tehnico-edilitare	1.2.1 Actualizare PUG
	1.2.2 Introducerea, extinderea, reabilitarea și modernizarea rețelei de apă și canalizare
	1.2.3 Sprijinirea introducerii rețelei de gaze naturale
	1.2.4 Sprijinirea extinderii și modernizării rețelei de curent electric
	1.2.5. Sprijinirea extinderii și modernizării rețelei de iluminat public
	1.2.6 Sprijinirea introducerii și utilizării surselor alternative de producere a energiei, respectiv de eficientizare a utilizării energiei în clădirile publice
	1.2.7 Măsuri de eficientizare energetică și reabilitare termică a clădirilor
1.3. Creșterea gradului de digitalizare în beneficiul cetățenilor, operatorilor economici și instituțiilor publice	1.3.1 Dezvoltarea infrastructurii și serviciilor de TIC
	1.3.2 Susținerea utilizării TIC de către populație și operatorii economici

Obiectiv strategic 2

Dezvoltarea economiei locale și creșterea competitivității acesteia

Dezvoltarea mediului de afaceri local prin sprijinirea întreprinzătorilor privați existenți și atragerea de noi investitori va avea efecte benefice pentru întreaga comunitate locală. Vor fi astfel obținute:

- venituri mai mari la bugetul local;
- valorificarea potențialului natural, economic-social, cultural și turistic al comunității locale;
- crearea de noi locuri de muncă;

- specializarea forței de muncă;
- reducerea/eliminarea șomajului;
- incluziune socială;
- promovarea comunei pe plan național și internațional.

Se impune de asemenea sprijinirea producătorilor locali pentru creșterea competitivității și consolidarea poziției acestora pe piața națională și internațională. Aceasta implică inclusiv dezvoltarea infrastructurii rutiere de transport de mărfuri și persoane, precum și dotări tehnico-edilitare la standarde moderne.

Obiective prioritare și măsuri aferente

Obiective prioritare	Măsuri aferente
2.1 Creșterea competitivității producătorilor locali	2.1.1 Valorificarea inteligentă a potențialului agro-zootehnic, viticol, pomicol și silvicol al comunității
	2.1.2 Valorificarea inteligentă a lemnului
	2.1.3 Susținerea industriilor creative
2.2 Dezvoltarea capitalului uman	2.2.1 Susținerea programelor adecvate de formare a resursei umane potrivit dinamicii pieței de muncă
	2.2.2 Stimularea performanțelor în învățământul preuniversitar
	2.2.3 Calificarea/recalificarea în domeniile cu potențial competitiv, în vederea configurării condițiilor pentru specializare inteligentă
	2.2.4 Dezvoltarea antreprenoriatului

Obiectiv strategic 3

Servicii de educație moderne și performante

Nu se poate vorbi de dezvoltarea durabilă a unei comunități fără asigurarea de servicii de educație moderne și performante. Constituie priorități pentru administrația publică locală:

- reabilitarea și modernizarea clădirilor și spațiilor unităților de învățământ din comună;
- dotarea cu echipamente didactice și tehnologie performantă pentru creșterea calității actului educațional;
- dotarea unităților de învățământ cu ateliere/spații/echipamente necesare desfășurării programelor de instruire specializată, inclusiv crearea condițiilor pentru educația online;
- amenajarea și modernizarea bibliotecii comunale;
- amenajarea unei săli de sport;

- amenajarea unui teren sportiv sintetic;
- amenajarea de locuri de joacă pentru copii și adolescenți;
- susținerea performanței școlare cu burse de merit și alte stimulente;
- stabilizarea personalului didactic calificat în unitățile de învățământ din comună.

Administrația publică locală, în colaborare cu conducerea unităților de învățământ de pe raza comunei urmăresc în acest fel creșterea performanțelor școlare, dar și reducerea absenteismului și a abandonului școlar.

Obiective prioritare și măsuri aferente

Obiective prioritare	Măsuri aferente
3.1 Asigurarea accesului tuturor cetățenilor la servicii de educație	3.1.1 Asigurarea educației de bază pentru toți cetățenii, prin sprijinirea învățământului primar și gimnazial și prevenirea abandonului școlar
	3.1.2 Măsuri de eficientizare energetică și reabilitare termică a clădirilor unităților de învățământ
	3.1.3 Adaptarea sistemului de educație la soluțiile online sau la distanță și acordarea de șanse de acces la educație, în special copiilor din comunitățile și grupurile dezavantajate
3.2 Susținerea performanței școlare și a specializării inteligente	3.2.1 Susținerea elevilor cu potențial intelectual crescut, precum și a elevilor ce provin din familii defavorizate
	3.2.2 Susținerea specializării inteligente, creșterea adaptabilității ofertei educaționale la cerințele pieței muncii și adaptarea competențelor absolvenților la cerințele angajatorilor
	3.2.3 Creșterea calității și relevanței mediilor de învățare pentru procesul de învățare și piața muncii, inclusiv învățământ la distanță și online

Obiectiv strategic 4

Servicii de sănătate și sociale de calitate

Creșterea calității vieții cetățenilor comunei este întemeiată și pe servicii de sănătate și de protecție socială furnizate la cele mai înalte standard în domeniu.

Pe teritoriul comunei Berevoești există dispensar cu cabinete de medicină de familie, pentru care administrația publică locală intenționează implementarea unor proiecte pentru dotare cu echipament medical performant, dar și cu tehnică modernă de calcul.

Se urmărește totodată înființarea unui centru medical de permanență, precum și dotarea cu echipamente performante pentru acordarea ajutorului medical de urgență și deplasarea la cel mai apropiat spital la nevoie.

Aceasta va determina creșterea calității actului medical și reducerea timpilor de intervenție în caz de urgențe medicale.

În ceea ce privește serviciile sociale, în cadrul UAT Comuna Berevoești funcționează Serviciul de asistență comunitară, înființat prin Hotărârea consiliului local al comunei Berevoești nr. 26/2020.

În prezent, există un protocol de colaborare între Ministerul Muncii și Justiției Sociale, Ministerul Educației Naționale, Ministerul Sănătății și UAT Comuna Berevoești, având ca obiect asigurarea colaborării interinstituționale necesare în vederea dezvoltării și furnizării serviciilor comunitare integrate pentru combaterea sărăciei și excluziunii sociale în UAT BEREVOEȘTI, în cadrul proiectului „Crearea și implementarea serviciilor comunitare integrate pentru combaterea sărăciei și excluziunii sociale” **cod SMIS 2014+:122607**, finanțat din Fondul Social European prin Programul Operațional Capital Uman 2014-2020, Axa prioritară 4 - Incluziunea socială și combaterea sărăciei – Obiectivele specifice 4.5, 4.6, 4.10, implementat de Ministerul Muncii și Justiției Sociale în calitate de lider de parteneriat, Ministerul Educației Naționale – Partener 1 și Ministerul Sănătății – Partener 2.

Există intenția de înființare la nivelul comunei a unui centru multifuncțional pentru servicii sociale, a unui afterschool, precum și a unei cantine sociale.

Pentru că o societate sănătoasă se formează încă din copilărie, prin programele derulate în cadrul unităților de învățământ, se va pune accent pe educația sanitară și pe popularizarea normelor de igienă și de sănătate publică.

Pentru perioada de finanțare 2021-2027, vor fi avute în vedere proiecte pentru integrarea romilor în societate.

Priorități și măsuri asociate

Priorități	Măsuri asociate
4.1 Îmbunătățirea infrastructurii unităților medicale și a celor de protecție socială	4.1.1 Reabilitarea, modernizarea și extinderea/construirea clădirilor și spațiilor unităților medicale și de protecție socială
	4.1.2 Dezvoltarea serviciilor medicale de urgență și acordare a primului ajutor
	4.1.3 Eficientizarea sistemului de sănătate și a celui de protecție socială prin utilizarea tehnologiei informației și comunicațiilor moderne
4.2 Îmbunătățirea calității serviciilor medicale și facilitarea accesului la servicii medicale de calitate	4.2.1 Încurajarea acțiunilor ce vizează prevenirea îmbolnăvirii
	4.2.2 Creșterea egalității de șanse privind accesul la servicii în domeniul sănătății
4.3 Dezvoltarea serviciilor sociale locale	4.3.1 Consolidarea managementului sistemului de asistență socială la nivelul administrației publice locale
	4.3.2 Susținerea programelor de incluziune socială, combaterea sărăciei și a oricăror forme de discriminare, prin

	măsuri de integrare pe piața muncii și acces la locuințe, servicii sociale, sănătate, educație și cultură a persoanelor/comunităților vulnerabile
	4.3.3 Îmbunătățirea sistemului de servicii sociale pentru persoanele vârstnice, copii, persoane cu dizabilități, victime ale violenței domestice

Obiectiv strategic 5

Conservarea patrimoniului cultural și dezvoltarea infrastructurii sportive și de agrement

La sfârșitul perioadei 2021-2027, comuna Berevoești va avea o ofertă culturală, turistică și de agrement diversificată, bazată pe o infrastructură modernă, care va cuprinde monumente istorice și culturale reabilitate, zone de agrement, etc.

Un alt obiectiv este organizarea de evenimente care să revitalizeze tradițiile locale.

Se va pune accent deosebit pe promovarea cadrului natural și a obiectivelor culturale, prin materiale publicitare și de promovare, precum și prin realizarea unui website și a unei aplicații mobile de promovare turistică a localității.

Obiective prioritare și măsuri aferente

Obiective prioritare	Măsuri aferente
5.1 Dezvoltarea și valorificarea patrimoniului cultural identitar	5.1.1 Elaborarea unei strategii de marketing pentru promovarea patrimoniului cultural și a unei agende de evenimente culturale, în strânsă corelare cu patrimoniul cultural
	5.1.2 Sprijinirea reabilitării și extinderii infrastructurii culturale: muzee, așezăminte culturale, monumente istorice, case memoriale etc.
5.2 Promovarea și valorificarea patrimoniului natural	5.2.1 Facilitarea punerii în valoare a potențialului natural al zonei
	5.2.2 Crearea și dezvoltarea zonelor turistice, sportive și de agrement

Obiectiv strategic 6

Protejarea și conservarea mediului natural

Un mediu natural sănătos generează:

- o calitate a vieții crescută pentru locuitorii comunei;
- posibilități multiple de recreere și petrecere a timpului liber;
- atractivitate turistică a zonei;
- noi investiții;
- evitarea efectelor negative ale dezastrelor naturale.

Apartenența la Asociația de dezvoltare intercomunitară SERVSAL facilitează furnizarea la nivelul comunei a unui serviciu adecvat de gestiune a deșeurilor, care va îmbunătăți standardul de viață al tuturor cetățenilor, asigurând totodată protejarea mediului înconjurător.

Obiective prioritare și măsuri aferente

Obiective prioritare	Măsuri aferente
6.1 Îmbunătățirea calității aerului (reducerea gazelor cu efect de seră), apei și solului	6.1.1 Extinderea și amenajarea zonelor verzi ale localității
	6.1.2 Sprijinirea inițiativelor, programelor și acțiunilor ce vizează utilizarea surselor alternative de energie/energie regenerabilă: eoliană, solară, biomasă, etc.
	6.1.3 Sprijinirea măsurilor ce vizează asigurarea unei rezerve de apă pentru perioadele secetoase
	6.1.4 Îmbunătățirea gradului de educare, conștientizare, informare, consultare și participare a cetățenilor în luarea deciziilor privind mediul
6.2 Implementarea managementului integrat al deșeurilor	6.2.1 Încurajarea colectării selective a deșeurilor
6.3 Protecția și conservarea habitatelor naturale și a ariilor naturale protejate	6.3.1 Sprijinirea măsurilor de prevenire a dezastrelor naturale

Obiectiv strategic 7

Dezvoltarea capacității administrative

O administrație publică modernă trebuie să câștige încrederea cetățenilor și a altor tipuri de beneficiari, oferindu-le servicii prompte și asigurând constanță în calitatea prestării serviciilor.

În acest scop, administrația publică locală:

- își va recruta personalul pe criterii profesionale și transparente;
- va pune accent pe dezvoltarea carierei, resursa umană urmând să fie motivată, formată și profesionalizată în mod constant în funcție de nevoile și tendințele societății;
- se va preocupa de crearea de condiții optime de muncă, prin construirea unui nou sediu al primăriei, precum și prin dotarea cu tehnologie de ultimă generație și achiziția de softuri performante;
- se va focusa pe implementarea de e-servicii, care să faciliteze contactul cu cetățenii și reducerea timpilor de soluționare a cererilor acestora.

În conceperea și furnizarea serviciilor, ca și în luarea altor tipuri de decizii, administrația publică se va sprijini pe participarea cetățenilor, implicarea experților și a actorilor cheie din societate, prin mecanisme stabile de consultare.

Obiective prioritare și măsuri aferente

Obiective prioritare	Măsuri aferente
7.1 Dezvoltarea capacității administrației publice locale	7.1.1 Dezvoltarea capacității administrative la nivelul localității prin introducerea de instrumente și proceduri moderne de management
	7.1.2 Dotarea cu tehnologie IT modernă și performantă, care să permită implementarea unor soluții software integrate de gestionare ușoară, rapidă și modernă a activității curente a administrației publice
	7.1.3 Simplificarea procedurilor birocratice și administrative pentru cetățeni și mediul de afaceri, prin încurajarea furnizării și utilizării e-guvernării
	7.1.4 Dezvoltarea competențelor și cunoștințelor personalului din administrația publică locală
	7.1.5 Sediul administrativ și infrastructură
	7.1.6 Dotarea cu mașini, utilaje și echipamente performante, în scopul eficientizării serviciilor publice furnizate comunității
7.2 Digitalizarea și tehnologizarea administrației publice locale	7.2.1 Crearea infrastructurii instituționale
	7.2.2 Dezvoltarea serviciilor publice bazate pe tehnologie și creșterea nivelului de securitate cibernetică
	7.2.3 Dezvoltarea competențelor și cunoștințelor personalului din administrația publică locală

6. Planul local de acțiune

Planul local de acțiune constituie o planificare reală pe termen mediu și lung pentru realizarea obiectivelor stabilite în strategia de dezvoltare locală. Toate măsurile se concretizează în planul local de acțiune prin programe și proiecte.

Termenul de realizare a Planului local de acțiune trebuie să corespundă termenului de 7 ani, fixat pentru realizarea Strategiei de dezvoltare locală a comunei.

Periodic, Planul local de acțiune trebuie revizuit astfel încât obiectivele fixate să țină cont de evoluția macroeconomică la nivel național, starea economiei la nivel regional și local, precum și de opiniile comunității locale cu privire la implementarea lui.



PLANUL LOCAL DE ACȚIUNE AL COMUNEI BEREVOEȘTI

PERIOADA 2021-2027

DOMENIU: INFRASTRUCTURĂ ȘI UTILITĂȚI						
Prioritate	Măsuri asociate	Proiecte de investiții	Indicatori de evaluare	Surse posibile de finanțare	Perioadă de implementare	Responsabili
1.1. Îmbunătățirea mobilității locuitorilor și mărfurilor prin dezvoltarea și modernizarea rețelei de infrastructură rutieră	1.1.1. Reabilitarea și modernizarea rețelei de drumuri în vederea îmbunătățirii conexiunii rutiere în comună și între localitățile din județ.	1. Reabilitare și modernizare drumuri comunale din comuna Berevoești	Lungime drumuri comunale reabilitate și modernizate (km)	Buget local Buget Consiliul Județean Fonduri guvernamentale Fonduri europene Alte surse legal constituite	2021-2027	Consiliul local Primar
		2. Asfaltare drumuri comunale în comuna Berevoești, județul Argeș. Obiect: Drum local Str. Găneștilor	Lungime stradă asfaltată (km)	Buget local Buget Consiliul Județean Fonduri guvernamentale Fonduri europene Alte surse legal constituite	2021-2027	Consiliul local Primar
		3. Asfaltare drum centură DN73 – Primărie, comuna Berevoești, județul Argeș	Lungime drum asfaltat (km)	Buget local Buget Consiliul Județean Fonduri guvernamentale Fonduri europene Alte surse legal constituite	2021-2027	Consiliul local Primar
		4. Asfaltare DC5 – fam. Cornea DC3, comuna	Lungime drum asfaltat	Buget local Buget Consiliul	2021-2027	Consiliul local

				Județean Fonduri guvernamentale Fonduri europene Alte surse legal constituite			Primar
				Buget local Buget Consiliul Județean Fonduri guvernamentale Fonduri europene Alte surse legal constituite	2021-2027		Consiliul local Primar
				Buget local Buget Consiliul Județean Fonduri guvernamentale Fonduri europene Alte surse legal constituite	2021-2027		Consiliul local Primar
				Buget local Buget Consiliul Județean Fonduri guvernamentale Fonduri europene Alte surse legal constituite	2021-2027		Consiliul local Primar
				Buget local Buget Consiliul Județean Fonduri guvernamentale Fonduri europene Alte surse legal constituite	2021-2027		Consiliul local Primar
				Buget local Buget Consiliul Județean Fonduri guvernamentale Fonduri europene Alte surse legal constituite	2021-2027		Consiliul local Primar
				Buget local Buget Consiliul Județean Fonduri guvernamentale Fonduri europene Alte surse legal constituite	2021-2027		Consiliul local Primar
				Buget local Buget Consiliul Județean Fonduri guvernamentale Fonduri europene Alte surse legal constituite	2021-2027		Consiliul local Primar
				Buget local Buget Consiliul Județean Fonduri guvernamentale Fonduri europene Alte surse legal constituite	2021-2027		Consiliul local Primar
				Buget local Buget Consiliul Județean Fonduri guvernamentale Fonduri europene Alte surse legal constituite	2021-2027		Consiliul local Primar

				Alte surse legal constituite	2021-2027	Consiliul local Primar
9. Extindere rețea stradală în comuna Berevoești (satul Brătia, Ofelu)	Lungime rețea stradală (km)	Buget local Buget Consiliul Județean Fonduri guvernamentale Fonduri europene Alte surse legal constituite				Consiliul local Primar
10. Modernizare drumuri de interes local în comuna Berevoești	Lungime drumuri de interes local modernizate (km)	Buget local Buget Consiliul Județean Fonduri guvernamentale Fonduri europene Alte surse legal constituite				Consiliul local Primar
11. Reabilitare punți pietonale peste râul Brătia	Lungime punți pietonale reabilitate (m)	Buget local Buget Consiliul Județean Fonduri guvernamentale Fonduri europene Alte surse legal constituite				Consiliul local Primar
12. Amenajare șanțuri pentru scurgerea apelor pluviale în comuna Berevoești	Lungime șanțuri amenajate (km)	Buget local Buget Consiliul Județean Fonduri guvernamentale Fonduri europene Alte surse legal constituite				Consiliul local Primar
13. Dezvoltare proiecte integrate pentru drumuri,	Lungime drumuri și	Buget local Buget Consiliul Județean Fonduri guvernamentale Fonduri europene Alte surse legal constituite				Consiliul local

		apă, canal printr-o formă asociativă a comunelor din județul Argeș	rețele apă și canal realizate (km)	Județean Fonduri guvernamentale Fonduri europene Alte surse legal constituite	2021-2027	Primar
1.1.2. Reabilitarea, modernizarea și extinderea drumurilor ce deservesc obiective economice.	1. Dezvoltare rețea de drumuri locale în zonele turistice	1. Dezvoltare rețea de drumuri locale în zonele turistice	Lungime rețea drumuri locale (km)	Buget local Buget Consiliul Județean Fonduri guvernamentale Fonduri europene Alte surse legal constituite	2021-2027	Consiliul local Primar
		2. Modernizare drumuri de exploatare pentru exploatațile agricole în comuna Berevoești	Lungime drumuri de exploatație agricolă modernizate (km)	Buget local Buget Consiliul Județean Fonduri guvernamentale Fonduri europene Alte surse legal constituite	2021-2027	Consiliul local Primar
1.1.3. Amenajarea de piste de biciclete	1. Amenajare piste biciclete în comuna Berevoești	1. Amenajare piste biciclete în comuna Berevoești	Lungime piste biciclete amenajate (km)	Buget local Buget Consiliul Județean Fonduri guvernamentale Fonduri europene Alte surse legal constituite	2021-2027	Consiliul local Primar
		2. Amenajare parcări pentru biciclete în zonele de interes economic (industrial, agricol, comercial, turistic)	Număr și capacitate parcări amenajate (număr locuri)	Buget local Buget Consiliul Județean Fonduri guvernamentale Fonduri europene	2021-2027	Consiliul local Primar

					Număr stații de transport public amenajate	Alte surse legal constituite	2021-2027	Consiliul local Primar
1.1.4. Dezvoltarea transportului public	1. Amenajare stații transport public în comuna Berevoești					Buget local Buget Consiliul Județean Fonduri guvernamentale Fonduri europene Alte surse legal constituite		
1.2. Îmbunătățirea infrastructurii tehnico-edilitare	1.2.1. Elaborare/ Actualizare PUG	1. Actualizarea PUG-ului	PUG actualizat	Număr investitori noi atrași		Buget local	2021-2027	Consiliul local Primar
	1.2.2. Introducerea, extinderea, reabilitarea și modernizarea rețelei de apă și canalizare	1. Înființare rețea de canalizare și stație de epurare în comuna Berevoești - proiect în derulare	Lungime rețea de canalizare (km) și capacitate stație epurare		Buget local Buget Consiliul Județean Fonduri guvernamentale Fonduri europene Alte surse legal constituite		2021-2027	Consiliul local Primar
		2. Extindere și modernizare rețea de apă în comuna Berevoești	Lungime rețea de apă nou-înființată (km) Număr racorduri noi Lungime rețea de apă modernizată (km)			Buget local Buget Consiliul Județean Fonduri guvernamentale Fonduri europene Alte surse legal constituite		2021-2027
	3. Extindere și modernizare rețea de	Lungime rețea de			Buget local Buget Consiliul		2021-2027	Consiliul local

	canalizare în comuna Berevoești	canalizare nou-înființată (km) Număr racorduri noi Lungime rețea de canalizare modernizată (km)	Județean Fonduri guvernamentale Fonduri europene Alte surse legal constituite		Primar
	4. Infrastructură de apă și irigații pentru activități agricole și zootehnice în comuna Berevoești	Lungime rețea de apă și irigații (km) Capacitate rețea Suprafață deservită (ha)	Buget local Buget Consiliul Județean Fonduri guvernamentale Fonduri europene Alte surse legal constituite	2021-2027	Consiliul local Primar
	5. Înlocuirea rețelelor de apă cu prioritatea stabilită de pierderile din rețea, număr de intervenții, probleme în alimentare, pierderi în contorizare	Lungime rețele înlocuite (km)	Buget local Buget Consiliul Județean Fonduri guvernamentale Fonduri europene Alte surse legal constituite	2021-2027	Consiliul local Primar
1.2.3. Sprijinirea introducerii rețelei de gaze naturale	1. Înființare rețea de alimentare și distribuire gaze naturale în comuna Berevoești	Lungime rețea de gaze naturale (km) Număr racorduri	Buget local Buget Consiliul Județean Fonduri guvernamentale Fonduri europene Alte surse legal constituite	2021-2027	Consiliul local Primar

1.2.4. Sprijinirea extinderii și modernizării rețelei de curent electric	1. Extindere rețea electrică în comuna Berevoești	Lungime rețea electrică nou-înființată (km)	Buget local Buget Consiliul Județean Fonduri guvernamentale Fonduri europene Alte surse legal constituite	2021-2027	Consiliul local Primar
1.2.5. Sprijinirea extinderii și modernizării rețelei de iluminat public	1. Extindere și modernizare sistem de iluminat public în comuna Berevoești	Lungime rețea iluminat public nou-înființată (km) Număr puncte de aprindere noi	Buget local Buget Consiliul Județean Fonduri guvernamentale Fonduri europene Alte surse legal constituite	2021-2027	Consiliul local Primar
1.2.6. Sprijinirea introducerii și utilizării surselor alternative de producere a energiei, respectiv de eficientizare a utilizării energiei în clădirile publice	1. Utilizarea complementară a surselor regenerabile de energie în instituțiile publice	Instituții publice care utilizează surse regenerabile de energie Procent reducere consum energie (cel puțin 25%)	Buget local Buget Consiliul Județean Fonduri guvernamentale Fonduri europene Alte surse legal constituite	2021-2027	Consiliul local Primar
1.2.7. Măsuri de eficientizare energetică și reabilitare termică a clădirilor	1. Reabilitarea termică a clădirilor instituțiilor publice din comuna Berevoești	Suprafețe clădiri reabilitate termic (mp)	Buget local Buget Consiliul Județean Fonduri guvernamentale Fonduri europene Alte surse legal constituite	2021-2027	Consiliul local Primar

1.3. Creșterea gradului de digitalizare în beneficiul cetățenilor, operatorilor economici și instituțiilor publice	1.3.1. Dezvoltarea infrastructurii și serviciilor de TIC	1. Dotarea administrației publice locale cu echipamente IT performante 2. Dotarea unităților de învățământ cu echipamente IT performante	Echipamente IT achiziționate (număr, valoare) Număr beneficiari	Buget local Fonduri guvernamentale Fonduri europene Alte surse legal constituite	2021-2027	Consiliul local Primar
		3. Dotarea unităților medicale și de protecție socială cu echipamente IT performante	Echipamente IT achiziționate (număr, valoare) Număr beneficiari	Buget local Buget Consiliul Județean Fonduri guvernamentale Fonduri europene Alte surse legal constituite	2021-2027	Consiliul local Primar
		1.3.2. Susținerea utilizării TIC de către populație și operatorii economici	1. Furnizarea de servicii publice online prin implementarea soluțiilor de tip e-guvernare, e-educație, e-sănătate	Servicii publice asigurate în sistem online Număr utilizatori Număr tranzacții operate online	Buget local Fonduri guvernamentale Fonduri europene Alte surse legal constituite	2021-2027

DOMENIU: ECONOMIE ȘI MEDIU DE AFACERI						
Prioritate	Măsuri asociate	Proiecte de investiții	Indicatori de evaluare	Surse posibile de finanțare	Perioadă de implementare	Responsabili
2.1. Creșterea competitivității producătorilor locali	2.1.1. Valorificarea inteligentă a potențialului agro-zootehnic, viticol, pomicol și silvicol al comunității	1. Încurajarea creșterii animalelor și a produselor ecologice din lapte și carne	Număr și capacitate unități de producție	Buget local Buget privat Fonduri guvernamentale Fonduri europene Alte surse legal constituite	2021-2027	Consiliul local Primar Investitori privați
		2. Dezvoltarea punctelor de colectare a laptelui de la producătorii familiari și fermele mici și mijlocii	Număr și capacitate puncte de colectare a laptelui	Buget local Buget privat Fonduri guvernamentale Fonduri europene Alte surse legal constituite	2021-2027	Consiliul local Primar Investitori privați
		3. Susținerea unor mecanisme de branding, promovare și desfacere profitabilă a produselor locale rezultate din creșterea animalelor	Gamă și cantitate produse locale promovate și valorificate	Buget local Buget privat Fonduri guvernamentale Fonduri europene Alte surse legal constituite	2021-2027	Consiliul local Primar Investitori privați
		4. Dezvoltarea unor centre moderne de colectare și depozitare a produselor locale și a fructelor de pădure, inclusiv prelucrarea locală (dulceață, compot, produse medicinale etc.)	Capacitate depozitare Cantitate produse locale și fructe de pădure	Buget local Buget privat Fonduri guvernamentale Fonduri europene Alte surse legal	2021-2027	Consiliul local Primar Investitori privați

		colectate/ depozitate/ prelucrate	constituite	
	5. Sprijinirea înființării asociațiilor pentru creșterea animalelor și valorificarea laptelui în produse alimentare	Asociații înființate Efective animale Cantitate lapte valorificat	Buget local Buget privat Fonduri guvernamentale Fonduri europene Alte surse legal constituite	Consiliul local Primar Investitori privați
	6. Creșterea vitelor pentru carne și dezvoltarea unor mici abatoare și unități de procesare a cărnii	Număr și capacitate abatoare și unități de procesare a cărnii Cantitate carne procesată Producție valorificată	Buget local Buget privat Fonduri guvernamentale Fonduri europene Alte surse legal constituite	Consiliul local Primar Investitori privați
	7. Înființare piață agroalimentară în comuna Berevoești	Suprafață piață (mp) Investitori privați sau producători locali atrași Volum și valoare tranzacții realizate	Buget local Buget privat Fonduri guvernamentale Fonduri europene Alte surse legal constituite	Consiliul local Primar Investitori privați
	8. Dezvoltarea livezilor de pomi fructiferi și atragerea de investitori privați	Suprafețe livezi (ha) Investitori privați	Buget local Buget privat Fonduri guvernamentale	Consiliul local Primar Investitori

		atrași Producție medie la hectar	Fonduri europene Alte surse legal constituite		privati
	9. Stimularea investițiilor pentru producerea legumelor pe teren protejat (sere de iarnă, solarii, tuneluri)	Suprafețe cultivate cu legume (ha) Investitori privati atrași Producție medie la hectar	Buget local Buget privat Fonduri guvernamentale Fonduri europene Alte surse legal constituite	2021-2027	Consiliul local Primar Investitori privati
	10. Colectarea cătinei și a fructelor de pădure și valorificarea acestora în industria alimentară și farmaceutică	Cantitate fructe de pădure colectate și valorificate	Buget local Buget privat Fonduri guvernamentale Fonduri europene Alte surse legal constituite	2021-2027	Consiliul local Primar Investitori privati
2.1.2. Valorificarea inteligentă a lemnului	1.Dezvoltare rețea de minifabrici pentru mobilă, jucării din lemn, mobilier tradițional și artizanal cu o unitate comună de distribuție și promovare în zonă	Număr și capacitate de producție Produse promovate și distribuite	Buget local Buget privat Fonduri guvernamentale Fonduri europene Alte surse legal constituite	2021-2027	Consiliul local Primar Investitori privati
	2.Atelier de prelucrare și valorificare a lemnului în comuna Berevoești	Număr și capacitate de producție Produse promovate și	Buget local Buget privat Fonduri guvernamentale Fonduri europene Alte surse legal	2021-2027	Consiliul local Primar Investitori privati

			valorificate	constituite	2021-2027	
2.1.3.Susținerea industriilor creative	1. Dezvoltarea meșteșugurilor și artizanatului tradițional		Număr și capacitate de producție produse promovate și valorificate	Buget local Buget privat Fonduri guvernamentale Fonduri europene Alte surse legale constituite	2021-2027	Consiliul local Primar Investitori privați
2.2.Dezvoltarea capitalului uman	2.2.1.Susținerea programelor adecvate de formare a resursei umane potrivit dinamicii pieței de muncă	1. Susținerea programelor de instruire privind dezvoltarea resurselor umane în comuna Berevoești	Număr programe de instruire Număr beneficiari	Buget local Fonduri guvernamentale Fonduri europene Alte surse legale constituite	2021-2027	Consiliul local Primar AJOFM Formatori profesionali
	2.2.2.Stimularea performanțelor în învățământul preuniversitar	1.Susținerea copiilor și a tinerilor cu performanțe școlare deosebite prin acordarea de burse de merit și alte stimulente	Număr și cuantum burse acordate anual Număr beneficiari	Buget local Alte surse legale constituite	2021-2027	Consiliul local Primar Conducerea unităților de învățământ
		2. Proiect filantropic adresat susținerii tinerilor din mediul rural în urmarea liceului și a facultății în domeniile de interes strategic	Număr beneficiari Sume alocate în cadrul proiectului	Buget local Alte surse legale constituite	2021-2027	Consiliul local Primar Conducerea unităților de învățământ
	2.2.3. Calificarea/recalificarea în domeniile cu potențial competitiv, în vederea configurării condițiilor pentru specializare inteligentă	1.Calificarea populației cu studii primare și medii în domeniul prelucrării lemnului pentru obiecte de artizanat și artă tradițională, legumiculturii, pomiculturii, apiculturii	Număr programe de instruire Număr beneficiari	Buget local Fonduri guvernamentale Fonduri europene Alte surse legale constituite	2021-2027	Consiliul local Primar AJOFM Formatori profesionali

	2. Dezvoltarea asociațiilor meșteșugarilor în rândul populației rromе și calificarea acestei populații pentru relansarea meseriilor tradiționale, tradițiilor culturale și evenimentelor culturale tematice	Număr programe de instruire Număr beneficiari	Buget local Fonduri guvernamentale Fonduri europene Alte surse legal constituite	2021-2027	Consiliul local Primar AJOFM Formatori profesionali
	3. Proiect pentru instruirea oamenilor în legumicultură și susținerea dezvoltării serelor	Număr programe de instruire Număr beneficiari	Buget local Fonduri guvernamentale Fonduri europene Alte surse legal constituite	2021-2027	Consiliul local Primar AJOFM Formatori profesionali
	4. Instruirii pentru dezvoltarea turismului în zonă	Număr programe de instruire Număr beneficiari	Buget local Fonduri guvernamentale Fonduri europene Alte surse legal constituite	2021-2027	Consiliul local Primar AJOFM Formatori profesionali
	5. Proiecte de reconversie pentru calificare în prelucrarea lemnului	Număr programe de reconversie pentru calificare Număr beneficiari	Buget local Fonduri guvernamentale Fonduri europene Alte surse legal constituite	2021-2027	Consiliul local Primar AJOFM Formatori profesionali
2.2.4. Dezvoltarea antreprenariatului	1. Realizarea de proiecte de formare profesională pentru dezvoltarea competențelor antreprenoriale și promovarea afacerilor în mediul rural în comuna	Număr programe de formare profesională Număr beneficiari	Buget local Fonduri guvernamentale Fonduri europene Alte surse legal constituite	2021-2027	Consiliul local Primar AJOFM Formatori profesionali

	comunală	modernizată (mp)	Județean Fonduri guvernamentale Fonduri europene Alte surse legal constituite	2021-2027	Primar
	3.1.2. Măsuri de eficientizare energetică și reabilitare termică a clădirilor unităților de învățământ	1. Reabilitarea termică a clădirilor unităților de învățământ din comuna Berevoești (școală gimnazială, școală primară, grădiniță etc.)	Suprafețe clădiri reabilitate termic (mp)	Buget local Judetean Fonduri guvernamentale Fonduri europene Alte surse legal constituite	Consiliul local Primar Conducerea unităților de învățământ
	3.1.3. Adaptarea sistemului de educație la soluțiile online sau la distanță și acordarea de șanse de acces la educație în special copiilor din comunitățile și grupurile dezavantajate	1. Dotarea școlilor și elevilor cu dispozitive IT (tablete, calculatoare, proiectoare etc.)	Număr și valoare dispozitive Număr beneficiari	Buget local Judetean Fonduri guvernamentale Fonduri europene Alte surse legal constituite	Consiliul local Primar Conducerea unităților de învățământ
3.2. Susținerea performanței școlare și a specializării inteligente	3.2.1. Susținerea elevilor cu potențial intelectual crescut, precum și a elevilor ce provin din familii defavorizate	1. Susținerea copiilor și a tinerilor cu performanțe școlare deosebite prin acordarea de burse de merit și alte stimulente	Număr și cuantum burse acordate anual Număr beneficiari	Buget local Alte surse legal constituite	Consiliul local Primar Conducerea unităților de învățământ
		2. Sprijinirea tinerilor din mediul rural în urmarea studiilor liceale, tehnice, profesionale, universitare, alocate în	Număr beneficiari Sume alocate în	Buget local Alte surse legal constituite	Consiliul local Primar Conducerea

	potrivit potențialului – proiecte de filantropie și asistență	cadrul proiectului	Buget local	2021-2027	unităților de învățământ
3.2.2. Susținerea specializării inteligente, creșterea adaptabilității ofertei educaționale la cerințele pieței muncii și adaptarea competențelor absolvenților la cerințele angajatorilor	1. Proiect de dotare cu ateliere/spații/echipamente necesare desfășurării programelor de instruire specializată	Număr ateliere/spații/echipamente Valoare dotări Programe de instruire organizate Număr beneficiari	Buget local Buget Consiliul Județean Fonduri guvernamentale Fonduri europene Alte surse legal constituite	2021-2027	Consiliul local Primar Conducerea unităților de învățământ
	2. Proiecte de reconversie pentru calificare în diverse meserii practicate pe plan local	Număr proiecte de reconversie pentru calificare Număr beneficiari	Buget local Fonduri guvernamentale Fonduri europene Alte surse legal constituite	2021-2027	Consiliul local Primar AJOFM Formatori profesionali
3.2.3. Creșterea calității și relevanței mediilor de învățare pentru procesul de învățare și piața muncii, inclusiv învățământ la distanță și online	1. Dotarea unităților de învățământ cu biblioteci, laboratoare, spații de recreere, la nivelul standardelor reglementate prin legislația în vigoare, inclusiv crearea condițiilor pentru educația on-line	Biblioteci, laboratoare, spații de recreere create Număr programe organizate, inclusiv online Număr beneficiari	Buget local Buget Consiliul Județean Fonduri guvernamentale Fonduri europene Alte surse legal constituite	2021-2027	Consiliul local Primar Conducerea unităților de învățământ

DOMENIU: SĂNĂTATE ȘI INCLUZIUNE SOCIALĂ						
Prioritate	Măsuri	Proiecte	Indicatori de evaluare	Surse posibile de finanțare	Perioadă de implementare	Responsabili
4.1. Îmbunătățirea infrastructurii unităților medicale și a celor de protecție socială	4.1.1. Reabilitarea, modernizarea și extinderea/construirea clădirilor și spațiilor unităților medicale și de protecție socială	1. Înființare centru multifuncțional pentru servicii sociale	Capacitate centru (număr locuri) Servicii sociale furnizate Număr beneficiari	Buget local Buget Consiliul Județean Fonduri guvernamentale Fonduri europene Alte surse legal constituite	2021-2027	Consiliul local Primar Serviciul de asistență comunitară
		2. Dotare cu echipamente medicale performante a dispensarului medical	Număr și valoare echipamente Număr beneficiari	Buget local Buget Consiliul Județean Fonduri guvernamentale Fonduri europene Alte surse legal constituite	2021-2027	Consiliul local Primar Personal medical
		3. Înființare afterschool	Capacitate afterschool Programe educaționale, culturale și sociale organizate Număr beneficiari	Buget local Buget privat Fonduri guvernamentale Fonduri europene Alte surse legal constituite	2021-2027	Consiliul local Primar Serviciul de asistență comunitară Investitori privați
		4. Înființare cantină socială	Capacitate cantină socială Număr beneficiari	Buget local Buget privat Fonduri guvernamentale Fonduri europene	2021-2027	Consiliul local Primar Serviciul de asistență

					Alte surse legal constituite			comunitară
		5. Înființare și dotare centru medical de permanență în comuna Berevoești	Capacitate centru medical Servicii medicale furnizate		Buget local Buget Consiliul Județean Fonduri guvernamentale Fonduri europene Alte surse legal constituite	2021-2027		Consiliul local Primar
4.1.2. Dezvoltarea serviciilor medicale de urgență și acordare a primului ajutor.	1. Dotare cu echipamente performante pentru acordarea ajutorului medical de urgență și deplasarea la cel mai apropiat spital la nevoie	Număr și valoare echipamente Servicii medicale și de transport furnizate			Buget local Buget Consiliul Județean Fonduri guvernamentale Fonduri europene Alte surse legal constituite	2021-2027		Consiliul local Primar
	2. Stabilizarea unei echipe de specialiști la nivelul comunei în domeniile relevante de sănătate, prin acordarea de facilități, stimulente etc.	Număr specialiști în domeniul medical stabiliți la nivelul comunei			Buget local Fonduri guvernamentale Fonduri europene Alte surse legal constituite	2021-2027		Consiliul local Primar
4.1.3. Eficientizarea sistemului de sănătate și a celui de protecție socială prin utilizarea tehnologiei informației și comunicațiilor moderne.	1. Dotare cu tehnologie performantă (IT&C) a dispensarului medical	Număr și valoare dotări Număr beneficiari			Buget local Buget Consiliul Județean Fonduri guvernamentale Fonduri europene Alte surse legal constituite	2021-2027		Consiliul local Primar Personal medical
4.2. Îmbunătățirea calității serviciilor medicale și	4.2.1. Încurajarea acțiunilor ce vizează prevenirea îmbolnăvirii	Număr campanii organizate			Buget local Fonduri guvernamentale	2021-2027		Consiliul local Primar

facilitarea accesului la servicii medicale de calitate			Număr beneficiari	Fonduri europene Alte surse legal constituite		DSP Argeș Asistentul medical comunitar
	2. Campanii de analize și investigații medicale gratuite	Număr campanii organizate Număr beneficiari	Buget local Fonduri guvernamentale Fonduri europene Alte surse legal constituite	2021-2027	Consiliul local Primar Furnizori servicii medicale	
	3. Educație sanitară în școli	Programe de educație sanitară organizate Număr beneficiari	Buget local Fonduri guvernamentale Fonduri europene Alte surse legal constituite	2021-2027	Consiliul local Primar Conducerea unităților de învățământ Furnizori servicii medicale	
	4. Educație sanitară în comunitățile de romi	Programe de educație sanitară organizate Număr beneficiari	Buget local Fonduri guvernamentale Fonduri europene Alte surse legal constituite	2021-2027	Consiliul local Primar Serviciul de asistență comunitară Asistentul medical comunitar	
	5. Distribuire produse de igienă în rândul populației defavorizate	Număr beneficiari	Buget local Fonduri guvernamentale Fonduri europene Alte surse legal constituite	2021-2027	Consiliul local Primar Serviciul de asistență comunitară	
4.2. Creșterea egalității de șanse privind accesul la	1. Înscrierea tuturor membrilor comunității la	Număr membrii	Buget local Fonduri	2021-2027	Consiliul local Primar Serviciul de asistență comunitară	

4.3. Dezvoltarea serviciilor sociale locale	servicii în domeniul sănătății	medicul de familie	înscriși la medicul de familie	guvernamentale Fonduri europene Alte surse legal constituite	2021-2027	Primar Serviciul de asistență comunitară Asistentul medical comunitar
			2. Organizare de campanii de analize și investigații medicale gratuite	Buget local Fonduri guvernamentale Fonduri europene Alte surse legal constituite		
			1. Dotarea cu tehnică și mijloace de lucru performante a structurii de asistență socială din cadrul UAT	Buget local Fonduri guvernamentale Fonduri europene Alte surse legal constituite		
4.3. Dezvoltarea serviciilor sociale locale	servicii în domeniul sănătății	medicul de familie	Număr și valoare dotări beneficiari	Buget local Fonduri guvernamentale Fonduri europene Alte surse legal constituite	2021-2027	Consiliul local Primar Serviciul de asistență comunitară
			2. Formarea continuă a personalului din cadrul structurii de asistență socială	Buget local Fonduri guvernamentale Fonduri europene Alte surse legal constituite		
			3. Elaborare și implementare strategie de dezvoltare a serviciilor sociale pe termen mediu și lung	Buget local Fonduri guvernamentale Fonduri europene Alte surse legal constituite		
4.3. Dezvoltarea serviciilor sociale locale	servicii în domeniul sănătății	medicul de familie	Procent reducere număr asistați social (%)	Buget local Fonduri guvernamentale Fonduri europene Alte surse legal constituite	2021-2027	Consiliul local Primar Serviciul de asistență comunitară
			1. Asigurarea unei comunități sănătoase și echilibrate prin scăderea numărului de asistați social din comunitate, prin creșterea angajării	Buget local Fonduri guvernamentale Fonduri europene Alte surse legal constituite		

	<p>piața muncii și acces la locuințe, servicii sociale, sănătate, educație și cultură a persoanelor/comunităților vulnerabile</p>	<p>și scăderea presiunii asupra bugetului local 2. Organizare de campanii de conștientizare a populației privind abandonul de copii, abandonul școlar, metodele contraceptive etc.</p>	<p>Număr campanii organizate Număr beneficiari</p>	<p>Buget local Fonduri guvernamentale Fonduri europene Alte surse legal constituite</p>	<p>2021-2027</p>	<p>Consiliul local Primar Serviciul de asistență comunitară ONG-uri locale</p>
<p>4.3.3. Îmbunătățirea sistemului de servicii sociale pentru persoane vârstnice, copii, persoane cu dizabilități, victime ale violenței domestice</p>	<p>1. Proiect de voluntariat privind asistarea copiilor cu părinți plecați în străinătate 2. Proiect de voluntariat pentru îngrijirea vârstnicilor 3. Proiect pentru integrarea romilor în societate</p>	<p>Număr copii asistați Servicii sociale furnizate Număr vârstnici asistați Servicii sociale furnizate Număr rromi integrați Servicii furnizate</p>	<p>Buget local Fonduri guvernamentale Fonduri europene Alte surse legal constituite Bucget local Fonduri guvernamentale Fonduri europene Alte surse legal constituite Bucget local Fonduri guvernamentale Fonduri europene Alte surse legal constituite</p>	<p>2021-2027 2021-2027 2021-2027</p>	<p>Consiliul local Primar Serviciul de asistență comunitară ONG-uri locale Consiliul local Primar Serviciul de asistență comunitară ONG-uri locale Consiliul local Primar Serviciul de asistență comunitară ONG-uri locale</p>	

DOMENIU: TURISM, CULTURĂ ȘI SPORT						
Prioritate	Măsuri asociate	Proiecte de investiții	Indicatori de evaluare	Surse posibile de finanțare	Perioadă de implementare	Responsabili
5.1.Dezvoltarea și valorificarea patrimoniului cultural identitar	5.1.1. Elaborarea unei strategii de marketing pentru promovarea patrimoniului cultural și a unei agende de evenimente culturale, în strânsă corelare cu patrimoniul cultural	1. Integrarea într-o rețea națională cu circuit închis a caselor vechi și valorificarea caselor tradiționale cu scop turistic într-o rețea la nivelul județului 2. Integrarea în circuite turistice a unor monumente istorice, bisericici, muzee, case memoriale etc. 3. Organizare de evenimente culturale, religioase, etnografice, gastronomice, care să revitalizeze tradițiile locale (inclusiv în parteneriat cu alte localități) 4. Organizare de circuite turistice cu includerea obiectivelor culturale, religioase și a monumentelor istorice din comuna Berevoești	Case vechi integrate în rețea și valorificate cu scop turistic Monumente istorice, bisericici, muzee, case memoriale integrate în circuite turistice Evenimente organizate Număr organizatori/participanți Număr turiști/vizitatori atrași Număr circuite turistice organizate Număr turiști/vizitatori	Buget local Fonduri guvernamentale Fonduri europene Alte surse legal constituite Buget local Fonduri guvernamentale Fonduri europene Alte surse legal constituite Buget local Fonduri guvernamentale Fonduri europene Alte surse legal constituite Buget local Buget privat Fonduri guvernamentale Fonduri europene Alte surse legal constituite	2021-2027 2021-2027 2021-2027 2021-2027	Consiliul local Primar Operatori turism Consiliul local Primar Operatori turism Consiliul local Primar Organizatori evenimente Investitori privați Consiliul local Primar Operatori turism

			atrași						
		5. Realizare broșură și alte materiale publicitare de promovare turistică a localității	Sume alocate pentru promovare Creștere economică generată Număr turiști/ vizitatori atrași	Buget local Fonduri guvernamentale Fonduri europene Alte surse legal constituite	2021-2027	Consiliul local Primar			
		6. Realizare website și aplicație mobilă de promovare turistică a localității	Sume alocate pentru promovare Creștere economică generată Număr turiști/ vizitatori atrași	Buget local Fonduri guvernamentale Fonduri europene Alte surse legal constituite	2021-2027	Consiliul local Primar			
	5.1.2. Sprijinirea reabilitării și extinderii infrastructurii culturale: muzee, așezăminte culturale, monumente istorice și case memoriale etc.	1. Restaurarea caselor vechi și redarea lor circuitului turistic	Case vechi restaurate și redare circuitului turistic	Buget local Fonduri guvernamentale Fonduri europene Alte surse legal constituite	2021-2027	Consiliul local Primar Operatori turism			
5.2. Promovarea și valorificarea patrimoniului natural	5.2.1. Facilitarea punerii în valoare a potențialului natural al zonei	1. Program de curățare a tuturor zonelor naturale (în special de deșeuri de plastic) și organizarea de programe de educare a	Suprafețe ecologizate (mp)	Buget local Fonduri guvernamentale Fonduri europene Alte surse legal	2021-2027	Consiliul local Primar			

5.2.2. Crearea și dezvoltarea zonelor turistice, sportive și de agrement	populației, precum și înăsprirea penalităților					
	1. Dezvoltare zonă turistică	Suprafață zonă turistică amenajată (mp) Creștere economică generată Număr turiști/ vizitatori atrași	Buget local Buget Consiliul Județean Fonduri guvernamentale Fonduri europene Buget privat Alte surse legal constituite	2021-2027	Consiliul local Primar Investitori privați	
	2. Amenajare trasee turistice	Număr și lungime trasee turistice amenajate (m)	Buget local Fonduri guvernamentale Fonduri europene Alte surse legal constituite	2021-2027	Consiliul local Primar	
	3. Locuri de joacă pentru copii și adolescenți	Suprafețe amenajate (mp)	Buget local Fonduri guvernamentale Fonduri europene Alte surse legal constituite	2021-2027	Consiliul local Primar	
	4. Amenajare parc aventură	Suprafață amenajată (mp) Creștere economică generată Număr turiști/ vizitatori atrași	Buget local Buget privat Fonduri guvernamentale Fonduri europene Alte surse legal constituite	2021-2027	Consiliul local Primar Investitori privați	

		5. Amenajare spațiu verde pentru picnic	Suprafață amenajată (mp)	Buget local Fonduri guvernamentale Fonduri europene Alte surse legal constituite	2021-2027	Consiliul local Primar
DOMENIU: MEDIU						
Prioritate	Măsuri asociate	Proiecte de investiții	Indicatori de evaluare	Surse posibile de finanțare	Perioadă de implementare	Responsabili
6.1. Îmbunătățirea calității aerului (reducerea gazelor cu efect de seră), apei și solului	6.1.1. Extinderea zonelor verzi ale localității	1. Amenajare spații verzi din interiorul localității	Suprafețe spații verzi amenajate (mp)	Buget local Fonduri guvernamentale Fonduri europene Alte surse legal constituite	2021-2027	Consiliul local Primar
	6.1.2. Sprijinirea inițiativelor, programelor și acțiunilor ce vizează utilizarea surselor alternative de energie/energie regenerabilă: eoliană, solară, biomasă, termală, etc.	1. Utilizarea complementară a surselor regenerabile de energie în instituțiile publice	Instituții publice care utilizează surse regenerabile de energie Procent reducere consum energie (cel puțin 25%)	Buget local Fonduri guvernamentale Fonduri europene Alte surse legal constituite	2021-2027	Consiliul local Primar
	6.1.3. Sprijinirea măsurilor ce vizează asigurarea unei rezerve de apă pentru perioadele secetoase	1. Infrastructură de apă și irigații pentru activități agricole și zootehnice	Lungime rețea de apă și irigații (km) Suprafață deservită (ha)	Buget local Fonduri guvernamentale Fonduri europene Alte surse legal constituite	2021-2027	Consiliul local Primar
	6.1.4. Îmbunătățirea	1. Campanii de	Număr	Buget local	2021-2027	Consiliul

	gradului de educare, conștientizare, informare, consultare și participare a cetățenilor în luarea deciziilor privind mediul	conștientizare privind beneficiile unui mediu curat și sănătos și combaterea poluării	campanii organizate Număr beneficiari	Fonduri guvernamentale Fonduri europene Alte surse legal constituite	local Primar
6.2. Implementarea managementului integrat al deșeurilor	6.2.1. Încurajarea colectării selective a deșeurilor	1. Campanii de educare a cetățenilor privind responsabilitatea lor în ceea ce privește colectarea selectivă a deșeurilor	Număr campanii organizate Număr beneficiari	Buget local Fonduri guvernamentale Fonduri europene Alte surse legal constituite	Consiliul local Primar
		2. Instalarea de pubele pentru colectarea selectivă a deșeurilor	Număr pubele achiziționate și instalate	Buget local Fonduri guvernamentale Fonduri europene Alte surse legal constituite	Consiliul local Primar
		3. Dotarea gospodăriilor cu pubele pentru colectarea selectivă a deșeurilor	Număr pubele achiziționate Număr gospodării dotate	Buget local Fonduri guvernamentale Fonduri europene Alte surse legal constituite	Consiliul local Primar
6.3. Protecția și conservarea habitatelor naturale și a arilor naturale protejate	6.3.1. Sprijinirea măsurilor de prevenire a dezastrelor naturale	1. Îndiguri și consolidări maluri	Lungime/ înălțime diguri și maluri consolidate (m)	Buget local Fonduri guvernamentale Fonduri europene Alte surse legal constituite	Consiliul local Primar
		2. Infrastructură de prevenire și protecție	Infrastructură realizată	Buget local Fonduri	Consiliul local

		împotriva inundațiilor	Suprafață protejată contra inundațiilor (ha)	guvernamentale Fonduri europene Alte surse legal constituite	Primar
		3.Lucrări de amenajare a cursurilor de apă	Lungime cursuri de apă amenajate (m)	Buget local Fonduri guvernamentale Fonduri europene Alte surse legal constituite	Consiliul local Primar
		4.Regularizare albie și apărări de mal ale râului, în intravilanul și extravilanul localității	Albie regularizată și apărări de mal ale râului	Buget local Fonduri guvernamentale Fonduri europene Alte surse legal constituite	Consiliul local Primar
DOMENIU: CAPACITATE ADMINISTRATIVĂ					
Prioritate	Măsuri asociate	Proiecte de investiții	Indicatori de evaluare	Surse posibile de finanțare	Responsabili
7.1. Dezvoltarea capacității administrației publice locale	7.1.1. Dezvoltarea capacității administrative la nivelul localității prin introducerea de instrumente și proceduri moderne de management	1. Implementare și dezvoltare sistem de control intern managerial	Grad de implementare	Buget local	Consiliul local Primar
		2. Implementare sistem integrat de management calitate-mediul – ISO 9001 și ISO 14001	Grad de implementare	Buget local	Consiliul local Primar
		3. Sistem modern de audit și evaluare a performanțelor entităților publice	Grad de implementare	Buget local	Consiliul local Primar
	7.1.2. Dotarea cu	1. Achiziție și punere în	Număr și	Buget local	Consiliul

tehnologie IT modernă și performantă, care să permită implementarea unor soluții software integrate de gestionare ușoară, rapidă și modernă a activității curente a administrației publice	funcțiune de echipamente performante de tehnică de calcul (calculatoare, imprimante multifuncționale etc.)	valoare dotări Număr beneficiari	Fonduri guvernamentale Fonduri europene Alte surse legal constituite	local Primar
7.1.3. Simplificarea procedurilor birocratice și administrative pentru cetățeni și mediul de afaceri, prin încurajarea furnizării și utilizării e-guvernării	1. Achiziția și utilizarea de softuri performante pentru furnizarea de servicii de calitate către cetățeni și reducerea timpului de soluționare a solicitărilor acestora 2. Utilizarea sistemelor online de lucru implementate la nivel național	Servicii furnizate Număr cereri soluționate Termen de soluționare	Buget local Fonduri guvernamentale Fonduri europene Alte surse legal constituite	Consiliul local Primar
7.1.4. Dezvoltarea competențelor și cunoștințelor personalului din administrația publică locală (inclusiv decidenții politici)	1. Programe de instruire și perfecționare profesională anuală 2. Organizare de schimburi de experiență cu alte autorități și instituții publice la nivel județean,	Servicii publice furnizate în sistem online Număr utilizatori Număr cereri soluționate Termen de soluționare	Buget local Fonduri guvernamentale Fonduri europene Alte surse legal constituite	Consiliul local Primar
			Buget local Fonduri guvernamentale Fonduri europene Alte surse legal constituite	Consiliul local Primar
			Buget local Fonduri guvernamentale Fonduri europene Alte surse legal constituite	Consiliul local Primar

	național și european	participanți	europene Alte surse legal constituite	2021-2027	Consiliul local Primar
7.1.5.Sediu administrativ și infrastructură	1. Extindere sediu Primărie	Suprafață sediu nou-înființată (mp) Săli noi date în folosință	Buget local Fonduri guvernamentale Fonduri europene Alte surse legal constituite	2021-2027	Consiliul local Primar
	2. Modernizare arhivă Primărie	Arhivă amenajată și modernizată Număr documente organizate (arhivate)	Buget local Fonduri guvernamentale Fonduri europene Alte surse legal constituite	2021-2027	Consiliul local Primar
7.1.6. Dotarea cu mașini, utilaje și echipamente performante, în scopul eficientizării serviciilor publice furnizate comunității	1. Dotarea cu mașini, utilaje și echipamente performante pentru intervenția în situațiile de urgență (incendii, inundații, deszăpezire etc.)	Mașini, utilaje, echipamente achiziționate (număr, capacitate, valoare) Servicii asigurate Termen de intervenție	Buget local Fonduri guvernamentale Fonduri europene Alte surse legal constituite	2021-2027	Consiliul local Primar
	2. Dotarea cu mașini, utilaje și echipamente performante pentru execuția lucrărilor de gospodărire a UAT	Mașini, utilaje, echipamente achiziționate (număr, capacitate, valoare) Servicii asigurate Termen de	Buget local Fonduri guvernamentale Fonduri europene Alte surse legal constituite	2021-2027	Consiliul local Primar

			intervenție			2021-2027	Consiliul local Primar
		3. Introducere sistem de monitorizare video la sediul primăriei și în localitate	Sistem de monitorizare video (număr camere instalate, capacitate stocare) Servicii asigurate	Buget local Fonduri guvernamentale Fonduri europene Alte surse legal constituite			Consiliul local Primar
7.2. Digitalizarea și tehnologizarea administrației publice locale	7.2.1. Crearea infrastructurii instituționale	1. Achiziție și punere în funcțiune de echipamente performante de tehnică de calcul (calculatoare, laptopuri, imprimante multifuncționale, tablete, smartphone etc.)	Număr și valoare dotări Număr beneficiari	Buget local Fonduri guvernamentale Fonduri europene Alte surse legal constituite		2021-2027	Consiliul local Primar
	7.2.2. Dezvoltarea serviciilor publice bazate pe tehnologie și creșterea nivelului de securitate cibernetică	1. Utilizarea sistemelor online de lucru implementate la nivel național	Servicii publice furnizate în sistem online Număr utilizatori Număr cereri soluționate Termen de soluționare	Buget local Fonduri guvernamentale Fonduri europene Alte surse legal constituite		2021-2027	Consiliul local Primar
		2. Crearea arhivei digitale a Primăriei	Arhivă digitală Număr documente organizate și stocate	Buget local Fonduri guvernamentale Fonduri europene Alte surse legal constituite		2021-2027	Consiliul local Primar
	7.2.3. Dezvoltarea competențelor și cunoștințelor	1. Programe de formare și perfecționare profesională în tehnologii digitale	Număr programe de formare și	Buget local Fonduri guvernamentale		2021-2027	Consiliul local Primar

	personalului din administrația publică locală (inclusiv decidenții politici)		perfecționare organizate Număr beneficiari	Fonduri europene Alte surse legal constituite		
--	--	--	---	--	--	--



7. Portofoliul de proiecte prioritare

Fișele de proiect detaliază proiectele prioritare ce stau la baza măsurilor de dezvoltare a comunei Berevoești pentru perioada 2021-2027, oferind astfel un sprijin suplimentar autorității publice locale în planificarea activităților necesare implementării strategiei.

Fișele au un caracter strict orientativ cu privire la obiectivele, activitățile propuse, rezultatele așteptate, actorii implicați și posibilele surse de finanțare, aspectele concrete și detaliile urmând a fi stabilite de către autoritatea publică în urma unor analize aprofundate, a studiilor de fezabilitate, precum și a consultării părților vizate de inițiativele respective.

Bugetul fiecărui proiect se va estima pe categorii de cheltuieli, în funcție de activitățile concrete descrise în cadrul proiectului și de cerințele finanțatorului, după caz.



PORTOFOLIU DE PROIECTE PRIORITARE

2021-2027

Domeniu de intervenție: Infrastructură și utilități

Fișa de proiect nr. 1

<i>Titlul proiectului</i>	Reabilitare și modernizare drumuri comunale din comuna Berevoești
<i>Descrierea proiectului</i>	<p><u>Justificare:</u> O infrastructură rutieră modernă favorizează progresul economic și social al comunei</p> <p><u>Obiective:</u> Asigurarea accesului la infrastructura de bază Îmbunătățirea transportului rutier local Micșorarea timpilor de deplasare în comună și între localități Prevenirea blocării drumurilor datorită unor fenomene meteo extreme</p> <p><u>Activități:</u> Elaborare documentații tehnice Obținere avize/autorizații Proceduri achiziție publică Lucrări de reabilitare și modernizare a drumurilor comunale</p> <p><u>Rezultate așteptate:</u> Infrastructură rutieră modernizată Îmbunătățirea traficului rutier și a siguranței acestuia</p> <p><u>Indicatori de rezultat:</u> Lungimea drumurilor comunale reabilite și modernizate (km)</p> <p><u>Beneficiari:</u> cetățenii comunei, participanți la trafic, instituții publice și operatori economici cu sediul în comună, potențiali investitori</p>
<i>Actori implicați</i>	<p>Consiliul local al comunei Primarul comunei</p>
<i>Posibile surse de finanțare</i>	<p>Buget local Buget Consiliul Județean Fonduri guvernamentale Fonduri europene Alte surse legal constituite</p>

Domeniu de intervenție: Infrastructură și utilități

Fișa de proiect nr. 2

<i>Titlul proiectului</i>	Asfaltare drumuri comunale în comuna Berevoești, județul Argeș. Obiect: drum local Str. Găneștilor
<i>Descrierea proiectului</i>	<p><u>Justificare:</u> O infrastructură rutieră modernă favorizează progresul economic și social al comunei</p> <p><u>Obiective:</u> Asigurarea accesului la infrastructura de bază Îmbunătățirea transportului rutier local Micșorarea timpilor de deplasare în comună și între localități Prevenirea blocării drumurilor datorită unor fenomene meteo extreme</p> <p><u>Activități:</u> Elaborare documentații tehnice Obținere avize/autorizații Proceduri achiziție publică Lucrări de asfaltare a drumului local Str. Găneștilor</p> <p><u>Rezultate așteptate:</u> Infrastructură rutieră modernizată Îmbunătățirea traficului rutier și a siguranței acestuia</p> <p><u>Indicatori de rezultat:</u> Lungimea străzii asfaltate (km)</p> <p><u>Beneficiari:</u> cetățenii comunei, participanți la trafic, instituții publice și operatori economici cu sediul în comună, potențiali investitori</p>
<i>Actori implicați</i>	Consiliul local al comunei Primarul comunei
<i>Posibile surse de finanțare</i>	Buget local Buget Consiliul Județean Fonduri guvernamentale Fonduri europene Alte surse legal constituite

Domeniu de intervenție: Infrastructură și utilități

Fișa de proiect nr. 3

<i>Titlul proiectului</i>	Asfaltare drum centură DN73 – Primărie, comuna Berevoești, județul Argeș
<i>Descrierea proiectului</i>	<p><u>Justificare:</u> O infrastructură rutieră modernă favorizează progresul economic și social al comunei</p> <p><u>Obiective:</u> Asigurarea accesului la infrastructura de bază Îmbunătățirea transportului rutier local Micșorarea timpilor de deplasare în comună și între localități Prevenirea blocării drumurilor datorită unor fenomene meteo extreme</p> <p><u>Activități:</u> Elaborare documentații tehnice Obținere avize/autorizații Proceduri achiziție publică Lucrări de asfaltare drum centură</p> <p><u>Rezultate așteptate:</u> Infrastructură rutieră modernizată Îmbunătățirea traficului rutier și a siguranței acestuia</p> <p><u>Indicatori de rezultat:</u> Lungimea drumului asfaltat (km)</p> <p><u>Beneficiari:</u> cetățenii comunei, participanți la trafic, instituții publice și operatori economici cu sediul în comună, potențiali investitori</p>
<i>Actori implicați</i>	Consiliul local al comunei Primarul comunei
<i>Posibile surse de finanțare</i>	Buget local Buget Consiliul Județean Fonduri guvernamentale Fonduri europene Alte surse legal constituite

Domeniu de intervenție: Infrastructură și utilități

Fișa de proiect nr. 4

<i>Titlul proiectului</i>	Asfaltare DC5 – fam. Cornea DC3, comuna Berevoești, județul Argeș
<i>Descrierea proiectului</i>	<p><u>Justificare:</u> O infrastructură rutieră modernă favorizează progresul economic și social al comunei</p> <p><u>Obiective:</u> Asigurarea accesului la infrastructura de bază Îmbunătățirea transportului rutier local Micșorarea timpilor de deplasare în comună și între localități Prevenirea blocării drumurilor datorită unor fenomene meteo extreme</p> <p><u>Activități:</u> Elaborare documentații tehnice Obținere avize/autorizații Proceduri achiziție publică Lucrări de asfaltare drum</p> <p><u>Rezultate așteptate:</u> Infrastructură rutieră modernizată Îmbunătățirea traficului rutier și a siguranței acestuia</p> <p><u>Indicatori de rezultat:</u> Lungimea drumului asfaltat (km)</p> <p><u>Beneficiari:</u> cetățenii comunei, participanți la trafic, instituții publice și operatori economici cu sediul în comună, potențiali investitori</p>
<i>Actori implicați</i>	Consiliul local al comunei Primarul comunei
<i>Posibile surse de finanțare</i>	Buget local Buget Consiliul Județean Fonduri guvernamentale Fonduri europene Alte surse legal constituite

Domeniu de intervenție: Infrastructură și utilități

Fișa de proiect nr. 5

<i>Titlul proiectului</i>	Infrastructură de drumuri: realizare legătură între localitatea Berevoești și localitatea Godeni
<i>Descrierea proiectului</i>	<p><u>Justificare:</u> O infrastructură rutieră dezvoltată favorizează progresul economic și social al comunei</p> <p><u>Obiective:</u> Asigurarea accesului la infrastructura de bază Îmbunătățirea transportului rutier local Micșorarea timpilor de deplasare în comună și între localități</p> <p><u>Activități:</u> Realizare studii de trafic. Întocmire SF, PT Obținere avize/autorizații Proceduri achiziție publică Lucrări de realizare drum de legătură Berevoești-Godeni</p> <p><u>Rezultate așteptate:</u> Infrastructură rutieră modernă Fluidizarea circulației și creșterea siguranței în trafic Atragerea de noi investitori în comună</p> <p><u>Indicatori de rezultat:</u> Lungime drum de legătură (km)</p> <p><u>Beneficiari:</u> cetățenii comunei, participanți la trafic, instituții publice și operatori economici cu sediul în comună, potențiali investitori</p>
<i>Actori implicați</i>	Consiliul local al comunei Primarul comunei
<i>Posibile surse de finanțare</i>	Buget local Buget Consiliul Județean Fonduri guvernamentale Fonduri europene Alte surse legal constituite

Domeniu de intervenție: Infrastructură și utilități

Fișa de proiect nr. 6

<i>Titlul proiectului</i>	Pietruire drumuri agricole
<i>Descrierea proiectului</i>	<p><u>Justificare:</u> O infrastructură rutieră dezvoltată favorizează progresul economic și social al comunei</p> <p><u>Obiective:</u> Facilitarea accesului la infrastructura rutieră agricolă a comunei Îmbunătățirea transportului rutier agricol</p> <p><u>Activități:</u> Elaborare documentații tehnice Obținere avize/autorizații Proceduri achiziție publică Lucrări de pietruire a drumurilor de exploatație agricolă</p> <p><u>Rezultate așteptate:</u> Infrastructură rutieră agricolă modernizată Atragerea de potențiali investitori Atragerea de forță de muncă specializată</p> <p><u>Indicatori de rezultat:</u> Lungimea drumurilor agricole pietruite (km)</p> <p><u>Beneficiari:</u> cetățenii comunei, operatori economici cu sediul în comună, potențiali investitori</p>
<i>Actori implicați</i>	<p>Consiliul local al comunei Primarul comunei</p>
<i>Posibile surse de finanțare</i>	<p>Buget local Buget Consiliul Județean Fonduri guvernamentale Fonduri europene Alte surse legal constituite</p>

Domeniu de intervenție: Infrastructură și utilități

Fișa de proiect nr. 7

<i>Titlul proiectului</i>	Construire de trotuare în comuna Berevoești
<i>Descrierea proiectului</i>	<p><u>Justificare:</u> Accidentele rutiere reprezintă o cauză majoră a deceselor, prin urmare se impune luarea măsurilor necesare pentru reducerea sau chiar eliminarea unor astfel de evenimente negative pe raza comunei. Se impun măsuri pentru prevenirea evenimentelor negative cauzate de inundații și viituri.</p> <p><u>Obiective:</u> Creșterea siguranței în trafic a pietonilor Facilitarea accesului pietonal al cetățenilor comunei la unități de învățământ, medicale, sociale, magazine sătești, primărie, poliție etc. Estetizarea spațiului comunal Prevenirea inundațiilor</p> <p><u>Activități:</u> Documentație tehnică Obținere avize/autorizații Proceduri achiziție publică Lucrări de amenajare și construire trotuare</p> <p><u>Rezultate așteptate:</u> Infrastructură pietonală modernă Reducerea timpilor de deplasare în comună Siguranță în trafic</p> <p><u>Indicatori de rezultat:</u> Lungimea trotuarelor construite (km)</p> <p><u>Beneficiari:</u> cetățenii comunei</p>
<i>Actori implicați</i>	Consiliul local al comunei Primarul comunei
<i>Posibile surse de finanțare</i>	Buget local Buget Consiliul Județean Fonduri guvernamentale Fonduri europene Alte surse legal constituite

Domeniu de intervenție: Infrastructură și utilități

Fișa de proiect nr. 8

<i>Titlul proiectului</i>	Reabilitare poduri în comuna Berevoești
<i>Descrierea proiectului</i>	<p><u>Justificare:</u> O infrastructură rutieră dezvoltată favorizează progresul economic și social al comunei</p> <p><u>Obiective:</u> Consolidarea podurilor din comună Fluidizarea traficului rutier Creșterea siguranței în trafic Estetizarea spațiului comunal</p> <p><u>Activități:</u> Documentație tehnică Obținere avize/autorizații Proceduri achiziție publică Lucrări de reabilitare poduri</p> <p><u>Rezultate așteptate:</u> Infrastructură rutieră modernă Reducerea timpilor de deplasare în comună Siguranță în trafic</p> <p><u>Indicatori de rezultat:</u> Lungimea podurilor reabilite (m)</p> <p><u>Beneficiari:</u> participanți la trafic, instituții publice și operatori economici cu sediul în comună, potențiali investitori</p>
<i>Actori implicați</i>	Consiliul local al comunei Primarul comunei
<i>Posibile surse de finanțare</i>	Buget local Buget Consiliul Județean Fonduri guvernamentale Fonduri europene Alte surse legal constituite

Domeniu de intervenție: Infrastructură și utilități

Fișa de proiect nr. 9

<i>Titlul proiectului</i>	Extindere rețea stradală în comuna Berevoești (satul Bratia, Oțelu)
<i>Descrierea proiectului</i>	<p><u>Justificare:</u> O infrastructură rutieră dezvoltată favorizează progresul economic și social al comunei</p> <p><u>Obiective:</u> Asigurarea accesului la infrastructura de bază Îmbunătățirea transportului rutier local Micșorarea timpilor de deplasare în comună și între localități</p> <p><u>Activități:</u> Realizare studii de trafic. Întocmire SF, PT Obținere avize/autorizații Proceduri achiziție publică Lucrări de extindere rețea stradală</p> <p><u>Rezultate așteptate:</u> Infrastructură rutieră modernă Fluidizarea circulației și creșterea siguranței în trafic Atragerea de noi investitori în comună</p> <p><u>Indicatori de rezultat:</u> Lungime rețea stradală (km)</p> <p><u>Beneficiari:</u> cetățenii comunei, participanți la trafic, instituții publice și operatori economici cu sediul în comună, potențiali investitori</p>
<i>Actori implicați</i>	<p>Consiliul local al comunei Primarul comunei</p>
<i>Posibile surse de finanțare</i>	<p>Buget local Buget Consiliul Județean Fonduri guvernamentale Fonduri europene Alte surse legal constituite</p>

Domeniu de intervenție: Infrastructură și utilități

Fișa de proiect nr. 10

<i>Titlul proiectului</i>	Modernizare drumuri de interes local în comuna Berevoești
<i>Descrierea proiectului</i>	<p><u>Justificare:</u> O infrastructură rutieră modernă favorizează progresul economic și social al comunei</p> <p><u>Obiective:</u> Asigurarea accesului la infrastructura de bază Îmbunătățirea transportului rutier local Micșorarea timpilor de deplasare în comună și între localități Prevenirea blocării drumurilor datorită unor fenomene meteo extreme</p> <p><u>Activități:</u> Elaborare documentații tehnice Obținere avize/autorizații Proceduri achiziție publică Lucrări de modernizare drumuri de interes local</p> <p><u>Rezultate așteptate:</u> Infrastructură rutieră modernizată Îmbunătățirea traficului rutier și a siguranței acestuia</p> <p><u>Indicatori de rezultat:</u> Lungimea drumurilor de interes local modernizate (km)</p> <p><u>Beneficiari:</u> cetățenii comunei, participanți la trafic, instituții publice și operatori economici cu sediul în comună, potențiali investitori</p>
<i>Actori implicați</i>	Consiliul local al comunei Primarul comunei
<i>Posibile surse de finanțare</i>	Buget local Buget Consiliul Județean Fonduri guvernamentale Fonduri europene Alte surse legal constituite

Domeniu de intervenție: Infrastructură și utilități

Fișa de proiect nr. 11

<i>Titlul proiectului</i>	Reabilitare punți pietonale peste râul Bratia
<i>Descrierea proiectului</i>	<p><u>Justificare</u> Accidentele rutiere reprezintă o cauză majoră a deceselor, prin urmare se impune luarea măsurilor necesare pentru reducerea sau chiar eliminarea unor astfel de evenimente negative pe raza comunei. Se impun măsuri pentru prevenirea evenimentelor negative cauzate de inundații și viituri.</p> <p><u>Obiective:</u> Creșterea siguranței în trafic a pietonilor Modernizarea infrastructurii pietonale Estetizarea spațiului comunal Prevenirea inundațiilor</p> <p><u>Activități:</u> Întocmire documentație tehnică Obținere avize/autorizații Proceduri achiziție publică Lucrări de reabilitare punți pietonale</p> <p><u>Rezultate așteptate:</u> Infrastructură pietonală modernizată</p> <p><u>Indicatori de rezultat:</u> Lungimea punților pietonale reabilitate (m)</p> <p><u>Beneficiari:</u> comunitatea locală</p>
<i>Actori implicați</i>	Consiliul local al comunei Primarul comunei
<i>Posibile surse de finanțare</i>	Buget local Buget Consiliul Județean Fonduri guvernamentale Fonduri europene Alte surse legal constituite

Domeniu de intervenție: Infrastructură și utilități

Fișa de proiect nr. 12

<i>Titlul proiectului</i>	Amenajare șanțuri pentru scurgerea apelor pluviale în comuna Berevoești
<i>Descrierea proiectului</i>	<p><u>Justificare</u> Apa în cantități foarte mari poate provoca pagube umane și materiale însemnate, prin urmare se impune luarea măsurilor necesare pentru prevenirea evenimentelor negative cauzate de inundații și viituri.</p> <p><u>Obiective:</u> Dezvoltarea rețelei de evacuare a apelor pluviale, în vederea dezvoltării rurale și protejării mediului înconjurător Asigurarea stabilității drumurilor și fluidizarea traficului rutier Facilitarea accesului locuitorilor în curțile proprii pe timpul ploilor Protejarea gospodăriilor de inundații Estetizarea spațiului comunal</p> <p><u>Activități:</u> Întocmire documentații tehnice Obținere avize/autorizații Proceduri achiziție publică Lucrări de amenajare șanțuri pentru scurgerea apelor pluviale în comună</p> <p><u>Rezultate așteptate:</u> Șanțuri amenajate pe tot teritoriul comunei Eliminare depuneri de apă pe carosabil Gospodării protejate de inundații</p> <p><u>Indicatori de rezultat:</u> Lungime șanțuri amenajate (km) Număr gospodării deservite</p> <p><u>Beneficiari:</u> comunitatea locală</p>
<i>Actori implicați</i>	Consiliul local al comunei Primarul comunei
<i>Posibile surse de finanțare</i>	Buget local Buget Consiliul Județean Fonduri guvernamentale Fonduri europene Alte surse legal constituite

Domeniu de intervenție: Infrastructură și utilități

Fișa de proiect nr. 13

<i>Titlul proiectului</i>	Dezvoltare rețea de drumuri locale în zonele turistice
<i>Descrierea proiectului</i>	<p><u>Justificare:</u> Construirea și dezvoltarea infrastructurii publice de transport determină atragerea de investitori și fonduri suplimentare la bugetul local.</p> <p><u>Obiective:</u> Dezvoltarea turismului în zonă Îmbunătățirea transportului local Eficientizarea circulației în concordanță cu creșterea valorilor de trafic, cu reorientarea unor relații origine-destinație și cu dezvoltarea în perspectivă a comunei</p> <p><u>Activități:</u> Realizare SF, PT Obținere avize/autorizații Proceduri achiziții publice Lucrări de construire/reabilitare a drumurilor locale în zonele turistice</p> <p><u>Rezultate așteptate:</u> Infrastructură rutieră modernă Atragerea de turiști/vizitatori Atragerea de potențiali investitori Atragerea de forță de muncă specializată</p> <p><u>Indicatori de evaluare:</u> Lungime drumuri locale destinate turismului (km)</p> <p><u>Beneficiari:</u> cetățenii comunei, turiști/vizitatori, operatori economici cu sediul în comună, potențiali investitori</p>
<i>Actori implicați</i>	<p>Consiliul local al comunei Primarul comunei</p>
<i>Posibile surse de finanțare</i>	<p>Buget local Buget Consiliul Județean Fonduri guvernamentale Fonduri europene Alte surse legal constituite</p>

Domeniu de intervenție: Infrastructură și utilități

Fișa de proiect nr. 14

<i>Titlul proiectului</i>	Modernizare drumuri de exploatare pentru exploatațile agricole în comuna Berevoești
<i>Descrierea proiectului</i>	<p><u>Justificare:</u> O infrastructură rutieră dezvoltată favorizează progresul economic și social al comunei</p> <p><u>Obiective:</u> Facilitarea accesului la infrastructura rutieră agricolă a comunei Îmbunătățirea transportului rutier agricol</p> <p><u>Activități:</u> Elaborare documentații tehnice Obținere avize/autorizații Proceduri achiziție publică Lucrări de modernizare a drumurilor de exploatare agricolă</p> <p><u>Rezultate așteptate:</u> Infrastructură rutieră agricolă modernizată Atragerea de potențiali investitori Atragerea de forță de muncă specializată</p> <p><u>Indicatori de rezultat:</u> Lungimea drumurilor de exploatare agricolă modernizate (km)</p> <p><u>Beneficiari:</u> cetățenii comunei, operatori economici cu sediul în comună, potențiali investitori</p>
<i>Actori implicați</i>	Consiliul local al comunei Primarul comunei
<i>Posibile surse de finanțare</i>	Buget local Buget Consiliul Județean Fonduri guvernamentale Fonduri europene Alte surse legal constituite

Domeniu de intervenție: Infrastructură și utilități

Fișa de proiect nr. 15

<i>Titlul proiectului</i>	Amenajare piste de biciclete în comuna Berevoești
<i>Descrierea proiectului</i>	<p><u>Justificare:</u> Accidentele rutiere reprezintă o cauză majoră a deceselor, prin urmare se impune luarea măsurilor necesare pentru reducerea sau chiar eliminarea unor astfel de evenimente negative pe raza comunei.</p> <p><u>Obiective:</u> Creșterea siguranței în trafic în cazul deplasărilor cu bicicleta Facilitarea transportului la și de la locul de muncă Dezvoltarea cicloturismului în zonă</p> <p><u>Activități:</u> Identificarea traseelor oportune deplasărilor cu bicicleta Realizare piste de bicicletă pe traseele identificate</p> <p><u>Rezultate așteptate:</u> Piste de biciclete amenajate Siguranță în trafic Atragerea de forță de muncă specializată Creșterea numărului de turiști</p> <p><u>Indicatori de evaluare:</u> Lungime piste de biciclete amenajate (km) Număr beneficiari</p> <p><u>Beneficiari:</u> cetățenii comunei, turiști/vizitatori</p>
<i>Actori implicați</i>	<p>Consiliul local al comunei Primarul comunei</p>
<i>Posibile surse de finanțare</i>	<p>Buget local Buget Consiliul Județean Fonduri guvernamentale Fonduri europene Alte surse legal constituite</p>

Domeniu de intervenție: Infrastructură și utilități

Fișa de proiect nr. 16

<i>Titlul proiectului</i>	Amenajări parcări pentru biciclete în zonele de interes economic (industrial, agricol, comercial, turistic)
<i>Descrierea proiectului</i>	<p><u>Justificarea:</u> Inexistența parcărilor pentru biciclete în zonele de interes public pe raza comunei Sprijinirea transportului cu bicicleta la/de la locul de muncă Dezvoltarea cicloturismului</p> <p><u>Obiective:</u> Creșterea siguranței în trafic în cazul deplasărilor cu bicicleta</p> <p><u>Activități:</u> Identificarea spațiilor oportune amenajării de parcări pentru biciclete Proceduri achiziții publice Amenajări parcări pentru biciclete în zonele de interes public</p> <p><u>Rezultate așteptate:</u> Parcări de biciclete amenajate Atragerea de forță de muncă specializată Creșterea numărului de turiști</p> <p><u>Indicatori de rezultat:</u> Număr și capacitate parcări amenajate (număr locuri)</p> <p><u>Beneficiari:</u> cetățenii comunei, turiști/vizitatori, operatori economici cu sediul în comună</p>
<i>Actori implicați</i>	Consiliul local al comunei Primarul comunei
<i>Posibile surse de finanțare</i>	Buget local Buget Consiliul Județean Fonduri guvernamentale Fonduri europene Alte surse legal constituite

Domeniu de intervenție: Infrastructură și utilități

Fișa de proiect nr. 17

<i>Titlul proiectului</i>	Amenajare stații de transport public în comuna Berevoești
<i>Descrierea proiectului</i>	<p><u>Justificare:</u> Dezvoltarea infrastructurii de transport public determină progresul economic și social al comunei.</p> <p><u>Obiective:</u> Îmbunătățirea condițiilor de transport în comun</p> <p><u>Activități:</u> Elaborare documentație Proceduri achiziții publice Modernizare stații de transport public existente, inclusiv realizarea de noi stații prin dotarea cu: indicatoare și marcaje rutiere, indicatoare cu informații pentru călători, platforme de așteptare, cabine cu acoperiș și scaune</p> <p><u>Rezultate așteptate:</u> Număr mai mare de stații de transport public Stații modernizate Număr mai mare de călători deserviți</p> <p><u>Indicatori de rezultat:</u> Număr stații de transport amenajate Număr beneficiari</p> <p><u>Beneficiari:</u> cetățenii comunei, operatori economici, turiști/vizitatori</p>
<i>Actori implicați</i>	<p>Consiliul local al comunei Primarul comunei</p>
<i>Posibile surse de finanțare</i>	<p>Buget local Buget Consiliul Județean Fonduri guvernamentale Fonduri europene Alte surse legal constituite</p>

Domeniu de intervenție: Infrastructură și utilități

Fișa de proiect nr. 18

<i>Titlul proiectului</i>	Actualizarea PUG-ului
<i>Descrierea proiectului</i>	<p><u>Justificare:</u> Dezvoltarea durabilă a comunității și creșterea calității vieții populației, prin stabilirea direcțiilor, priorităților și reglementărilor de amenajare a teritoriului și dezvoltare urbanistică a localității</p> <p><u>Obiective:</u> Stabilirea priorităților de dezvoltare teritorială Stabilirea și delimitarea teritoriului intravilan Stabilirea unui model de utilizare rațională și echilibrată a terenurilor</p> <p><u>Activități:</u> Documentare, studii de fundamentare Elaborare documentație Avize, aprobări</p> <p><u>Rezultate așteptate:</u> PUG actualizat Noi investiții atrase în comună</p> <p><u>Indicatori de rezultat:</u> Creștere economică generată Număr investitori noi</p> <p><u>Beneficiari:</u> comunitatea locală</p>
<i>Actori implicați</i>	Consiliul local al comunei Primarul comunei
<i>Posibile surse de finanțare</i>	Buget local

Domeniu de intervenție: Infrastructură și utilități

Fișa de proiect nr. 19

<i>Titlul proiectului</i>	Extindere și modernizare rețea de apă în comuna Berevoești
<i>Descrierea proiectului</i>	<p><u>Justificare:</u> Existența rețelei de apă potabilă la nivelul întregii comune va determina creșterea nivelului de trai al populației și protecția mediului înconjurător. Crearea tuturor condițiilor pentru furnizarea de servicii publice la standarde europene.</p> <p><u>Obiective:</u> Creșterea gradului de accesibilitate al populației la serviciile de bază Protejarea mediului înconjurător</p> <p><u>Activități:</u> Proiectare și inginerie, studii de teren Obținere avize, autorizații Proceduri achiziție publică Lucrări de extindere și modernizare a rețelei de apă potabilă</p> <p><u>Rezultate așteptate:</u> Rețea de apă potabilă extinsă la nivelul comunei Număr mai mare de cetățeni racordați la rețea Protecția mediului înconjurător</p> <p><u>Indicatori de evaluare:</u> Lungime rețea apă potabilă nou-înființată (km) Lungime rețea apă potabilă modernizată (km) Număr racorduri noi Număr gospodării/obiective economice racordate/deservite</p> <p><u>Beneficiari:</u> cetățenii comunei, instituții publice, operatori economici, potențiali investitori</p>
<i>Actori implicați</i>	<p>Consiliul local al comunei Primarul comunei</p>
<i>Posibile surse de finanțare</i>	<p>Buget local Buget Consiliul Județean Fonduri guvernamentale Fonduri europene Alte surse legal constituite</p>

Domeniu de intervenție: Infrastructură și utilități

Fișa de proiect nr. 20

<i>Titlul proiectului</i>	Extindere și modernizare rețea de canalizare în comuna Berevoești
<i>Descrierea proiectului</i>	<p><u>Justificare:</u> Existența rețelei de canalizare la nivelul întregii comune va determina creșterea nivelului de trai al populației și protecția mediului înconjurător. Crearea tuturor condițiilor pentru furnizarea de servicii publice la standarde europene.</p> <p><u>Obiective:</u> Creșterea gradului de accesibilitate al populației la serviciile de bază Protejarea mediului înconjurător</p> <p><u>Activități:</u> Proiectare și inginerie, studii de teren Obținere avize, autorizații Proceduri achiziție publică Lucrări de extindere și modernizare a rețelei de canalizare</p> <p><u>Rezultate așteptate:</u> Rețea de canalizare la nivelul comunei Gospodării racordate la rețea Protecția mediului înconjurător</p> <p><u>Indicatori de rezultat:</u> Lungimea rețelei de canalizare nou-înființate (km) Lungimea rețelei de canalizare modernizate (km) Număr racorduri noi la rețea</p> <p><u>Beneficiari:</u> cetățenii comunei, instituții publice, operatori economici, potențiali investitori</p>
<i>Actori implicați</i>	<p>Consiliul local al comunei Primarul comunei</p>
<i>Posibile surse de finanțare</i>	<p>Buget local Buget Consiliul Județean Fonduri guvernamentale Fonduri europene Alte surse legal constituite</p>

Domeniu de intervenție: Infrastructură și utilități

Fișa de proiect nr. 21

<i>Titlul proiectului</i>	Infrastructură de apă și irigații pentru activități agricole și zootehnice în comuna Berevoești
<i>Descrierea proiectului</i>	<p><u>Justificare:</u> Existența unei infrastructuri moderne de apă și irigații va determina dezvoltarea agriculturii, prin facilitarea producției și va ajuta la combaterea efectelor negative ale secetei.</p> <p><u>Obiective:</u> Creșterea rentabilității activităților agricole Prevenirea producerii pagubelor cauzate de secetă</p> <p><u>Activități:</u> Proiectare și inginerie, studii de teren Avize/autorizații Proceduri achiziții publice Lucrări de realizare a infrastructurii de apă și irigații pentru activități agricole și zootehnice</p> <p><u>Rezultate așteptate:</u> Infrastructură de apă și irigații modernă Suprafață mare de teren agricol deservită Creșterea productivității fermelor agricole și zootehnice Atragerea de potențiali investitori</p> <p><u>Indicatori de rezultat:</u> Lungime infrastructură de apă și irigații (km) Capacitate rețea Suprafață teren deservită (ha)</p> <p><u>Beneficiari:</u> cetățenii comunei, operatori economici cu sediul în comună, potențiali investitori</p>
<i>Actori implicați</i>	Consiliul local al comunei Primarul comunei
<i>Posibile surse de finanțare</i>	Buget local Buget Consiliul Județean Fonduri guvernamentale Fonduri europene Alte surse legal constituite

Domeniu de intervenție: Infrastructură și utilități

Fișa de proiect nr. 22

<i>Titlul proiectului</i>	Înlocuirea rețelelor de apă cu prioritatea stabilită de pierderile din rețea, număr de intervenții, probleme în alimentare, pierderi în contorizare
<i>Descrierea proiectului</i>	<p><u>Justificare:</u> Modernizarea rețelei de alimentare cu apă va determina dezvoltarea economică a comunei, prin facilitarea producției, precum și creșterea calității vieții populației. Crearea tuturor condițiilor pentru furnizarea de servicii publice la standarde europene.</p> <p><u>Obiective:</u> Creșterea gradului de accesibilitate al populației la serviciile de bază Diminuarea pierderilor și a problemelor în alimentare, limitarea numărului de intervenții Conformarea cu standardele legale privind calitatea</p> <p><u>Activități:</u> Elaborare documentații tehnice Obținere avize/autorizații Proceduri achiziții publice Lucrări de înlocuire a rețelelor de apă</p> <p><u>Rezultate așteptate:</u> Rețele de apă înlocuite Diminuarea pierderilor în rețea Număr limitat de intervenții Reducerea cheltuielilor</p> <p><u>Indicatori de rezultat:</u> Lungime rețele înlocuite (km) Procent reducere pierderi în rețea/număr intervenții</p> <p><u>Beneficiari:</u> cetățenii comunei, instituții publice și operatori economici cu sediul în comună</p>
<i>Actori implicați</i>	Consiliul local al comunei Primarul comunei
<i>Posibile surse de finanțare</i>	Buget local Buget Consiliul Județean Fonduri guvernamentale Fonduri europene Alte surse legal constituite

Domeniu de intervenție: Infrastructură și utilități

Fișa de proiect nr. 23

<i>Titlul proiectului</i>	Înființare rețea de alimentare și distribuire gaze naturale în comuna Berevoești
<i>Descrierea proiectului</i>	<p><u>Justificare:</u> Existența sistemului de distribuție a gazelor naturale în comună va determina dezvoltarea economică a comunei, prin facilitarea producției, precum și creșterea calității vieții populației. Crearea tuturor condițiilor pentru furnizarea de servicii publice la standarde europene.</p> <p><u>Obiective:</u> Creșterea gradului de accesibilitate al populației, instituțiilor publice și operatorilor economici din comună la serviciile de bază Conformarea cu standardele legale privind calitatea serviciilor</p> <p><u>Activități:</u> Elaborare documentații tehnice Obținere avize/autorizații Proceduri achiziție publică Lucrări de înființare rețea de distribuție gaze naturale</p> <p><u>Rezultate așteptate:</u> Introducere rețea de gaze naturale Gospodării racordate la rețea Atragerea de potențiali investitori</p> <p><u>Indicatori de rezultat:</u> Lungimea rețelei de distribuție gaze naturale (km) Număr racordări la rețea Număr beneficiari</p> <p><u>Beneficiari:</u> cetățenii comunei, instituții publice și operatori economici cu sediul în comună, potențiali investitori</p>
<i>Actori implicați</i>	Consiliul local al comunei Primarul comunei
<i>Posibile surse de finanțare</i>	Buget local Buget Consiliul Județean Fonduri guvernamentale Fonduri europene Alte surse legal constituite

Domeniu de intervenție: Infrastructură și utilități

Fișa de proiect nr. 24

Titlul proiectului	Extindere rețea electrică în comuna Berevoești
<i>Descrierea proiectului</i>	<p><u>Justificare:</u> Extinderea rețelei de energie electrică în comună va determina dezvoltarea economică a comunei, prin facilitarea producției, precum și creșterea calității vieții populației. Crearea tuturor condițiilor pentru furnizarea de servicii publice la standarde europene.</p> <p><u>Obiective:</u> Creșterea gradului de accesibilitate al populației la serviciile de bază Dezvoltarea sistemului de alimentare cu energie electrică</p> <p><u>Activități:</u> Elaborare documentații tehnice Obținere avize/autorizații Proceduri achiziție publică Lucrări de extindere a rețelei electrice</p> <p><u>Rezultate așteptate:</u> Extindere rețea electrică Număr mai mare de gospodării/operatori economici racordate/racordați la rețea Atragerea de potențiali investitori</p> <p><u>Indicatori de rezultat:</u> Lungimea rețelei electrice nou realizate (km) Număr beneficiari racordați</p> <p><u>Beneficiari:</u> cetățenii comunei, instituții publice și operatori economici cu sediul în comună, potențiali investitori</p>
<i>Actori implicați</i>	Consiliul local al comunei Primarul comunei
<i>Posibile surse de finanțare</i>	Buget local Buget Consiliul Județean Fonduri guvernamentale Fonduri europene Alte surse legal constituite

Domeniu de intervenție: Infrastructură și utilități

Fișa de proiect nr. 25

<i>Titlul proiectului</i>	Extindere și modernizare sistem de iluminat public în comuna Berevoești
<i>Descrierea proiectului</i>	<p><u>Justificare:</u> Crearea tuturor condițiilor pentru furnizarea de servicii publice la standarde europene</p> <p><u>Obiective:</u> Creșterea gradului de acces la infrastructura de iluminat public Reducerea consumurilor specifice</p> <p><u>Activități:</u> Elaborare documentații tehnice Obținere avize/autorizații Proceduri achiziție publică Lucrări de extindere și modernizare a rețelei de iluminat public</p> <p><u>Rezultate așteptate:</u> Extinderea și modernizarea rețelei de iluminat public Număr mai mare de puncte de aprindere Consum economic prin utilizarea becurilor LED Reducerea cheltuielilor</p> <p><u>Indicatori de rezultat:</u> Lungimea rețelei de iluminat public extinsă și modernizată (km) Număr puncte de aprindere noi Număr beneficiari</p> <p><u>Beneficiari:</u> comunitatea locală</p>
<i>Actori implicați</i>	Consiliul local al comunei Primarul comunei
<i>Posibile surse de finanțare</i>	Buget local Buget Consiliul Județean Fonduri guvernamentale Fonduri europene Alte surse legal constituite

Domeniu de intervenție: Infrastructură și utilități

Fișa de proiect nr. 26

<i>Titlul proiectului</i>	Utilizarea complementară a surselor regenerabile de energie în instituțiile publice
<i>Descrierea proiectului</i>	<p><u>Justificare:</u> Implementarea normelor UE cu privire la protecția mediului, utilizarea tehnologiilor curate și care risipesc mai puține resurse</p> <p><u>Obiective:</u> Valorificarea surselor regenerabile de energie Reducerea cheltuielilor cu utilitățile</p> <p><u>Activități:</u> Elaborarea de documentații tehnice Obținere avize/autorizații Proceduri achiziții publice Dotarea clădirilor de interes public cu instalații de producere a energiei din surse regenerabile</p> <p><u>Rezultate așteptate:</u> Instalații implementate Reducerea cheltuielilor</p> <p><u>Indicatori de evaluare:</u> Număr instituții care utilizează energie regenerabilă Procent reducere cheltuieli</p> <p><u>Beneficiari:</u> instituții publice</p>
<i>Actori implicați</i>	<p>Consiliul local al comunei Primarul comunei</p>
<i>Posibile surse de finanțare</i>	<p>Buget local Buget Consiliul Județean Fonduri guvernamentale Fonduri europene Alte surse legal constituite</p>

Domeniu de intervenție: Infrastructură și utilități

Fișa de proiect nr. 27

<i>Titlul proiectului</i>	Dotarea unităților de învățământ cu echipamente IT performante
<i>Descrierea proiectului</i>	<p><u>Justificare:</u> Educația stă la baza dezvoltării durabile a oricărei comunități Se impune facilitarea accesului la actul educațional pentru toți copiii, inclusiv pentru cei care provin din categoriile defavorizate ale populației</p> <p><u>Obiective:</u> Asigurarea conformității cu standardele în vigoare privind spațiile de desfășurare a procesului educațional Creșterea calității actului educațional</p> <p><u>Activități:</u> Modernizare săli de clasă și laboratoare Dotarea cu echipamente IT performante</p> <p><u>Rezultate așteptate:</u> Acces facil la informație prin tehnologie performantă Servicii educaționale de calitate Performanțe școlare</p> <p><u>Indicatori de rezultat:</u> Număr de unități de învățământ dotate Număr și valoare echipamente Număr beneficiari</p> <p><u>Beneficiari:</u> școlile și grădinițele din comună; copiii preșcolari și elevii; personalul didactic</p>
<i>Actori implicați</i>	<p>Consiliul local al comunei Primarul comunei</p>
<i>Posibile surse de finanțare</i>	<p>Buget local Buget Consiliul Județean Fonduri guvernamentale Fonduri europene Alte surse legal constituite</p>

Domeniu de intervenție: Infrastructură și utilități

Fișa de proiect nr. 28

<i>Titlul proiectului</i>	Dotarea administrației publice locale cu echipamente IT performante
<i>Descrierea proiectului</i>	<p><u>Justificare:</u> Consolidarea capacității administrației publice locale Furnizarea de servicii publice de calitate pentru toți cetățenii comunei</p> <p><u>Obiective:</u> Creșterea calității serviciilor publice furnizate Îmbunătățirea accesului la serviciile publice</p> <p><u>Activități:</u> Achiziție echipamente Dotare cu echipamente performante de tehnică de calcul Instruire personal privind utilizarea noilor echipamente</p> <p><u>Rezultate așteptate:</u> Acces facil la servicii publice prin tehnologie performantă Servicii publice de calitate</p> <p><u>Indicatori de rezultat:</u> Număr și valoare echipamente Număr beneficiari</p> <p><u>Beneficiari:</u> administrația publică locală, cetățenii comunei, instituții publice și operatori economici de pe raza comunei</p>
<i>Actori implicați</i>	<p>Consiliul local al comunei Primarul comunei</p>
<i>Posibile surse de finanțare</i>	<p>Buget local Buget Consiliul Județean Fonduri guvernamentale Fonduri europene Alte surse legal constituite</p>

Domeniu de intervenție: Infrastructură și utilități

Fișa de proiect nr. 29

<i>Titlul proiectului</i>	Dotarea unităților medicale și de protecție socială cu echipamente IT performante
<i>Descrierea proiectului</i>	<p><u>Justificare:</u> Asigurarea sănătății și protecției sociale a cetățenilor comunei Facilitarea accesului la actul medical pentru toți cetățenii comunei, inclusiv pentru cei care provin din categoriile defavorizate ale populației</p> <p><u>Obiective:</u> Îmbunătățirea accesului la serviciile medicale de bază Creșterea calității actului medical</p> <p><u>Activități:</u> Proceduri achiziție publică Dotare cu echipamente IT performante</p> <p><u>Rezultate așteptate:</u> Acces facil la informație prin tehnologie performantă Servicii medicale și sociale de calitate</p> <p><u>Indicatori de rezultat:</u> Număr unități dotate Număr și valoare echipamente Număr beneficiari</p> <p><u>Beneficiari:</u> unitățile medicale și de protecție socială de pe raza comunei</p>
<i>Actori implicați</i>	Consiliul local al comunei Primarul comunei
<i>Posibile surse de finanțare</i>	Buget local Buget Consiliul Județean Fonduri guvernamentale Fonduri europene Alte surse legal constituite

Domeniu de intervenție: Infrastructură și utilități

Fișa de proiect nr. 30

<i>Titlul proiectului</i>	Furnizarea de servicii publice online prin implementarea soluțiilor de tip e-guvernare, e-educație, e-sănătate
<i>Descrierea proiectului</i>	<p><u>Justificare:</u> Crearea tuturor condițiilor pentru furnizarea de servicii publice la standarde europene</p> <p><u>Obiective:</u> Facilitarea accesului la servicii publice Reducerea termenului de soluționare a solicitărilor cetățenilor</p> <p><u>Activități:</u> Înregistrarea în sistemele informatice naționale Instruirea personalului pentru asigurarea serviciilor online Furnizarea de servicii publice online</p> <p><u>Rezultate așteptate:</u> Acces facil la servicii publice online Reducerea timpului de soluționare a cererilor</p> <p><u>Indicatori de evaluare:</u> Servicii publice asigurate Număr utilizatori sistem Număr și valoare tranzacții operate online Termen soluționare cereri</p> <p><u>Beneficiari:</u> comunitatea locală</p>
<i>Actori implicați</i>	Consiliul local al comunei Primarul comunei
<i>Posibile surse de finanțare</i>	Buget local Fonduri guvernamentale Fonduri europene Alte surse legal constituite

Domeniu de intervenție: Economie și mediu de afaceri

Fișa de proiect nr. 1

<i>Titlul proiectului</i>	Încurajarea creșterii animalelor și a produselor ecologice din lapte și carne
<i>Descrierea proiectului</i>	<p><u>Justificare:</u> Pe raza comunei există crescători de animale, care au nevoie de sprijin în dezvoltarea activității lor Se urmărește crearea premiselor de dezvoltare economică a comunei, prin susținerea produselor ecologice de interes pe piața actuală</p> <p><u>Obiective:</u> Creșterea competitivității producătorilor locali Valorificarea inteligentă a potențialului agricol al comunei Ocuparea forței de muncă la nivelul comunei</p> <p><u>Activități:</u> Sprijinirea crescătorilor de animale, prin acordarea de consiliere și facilități pentru dezvoltarea producției de lapte, carne, piele, lână etc. Dezvoltarea infrastructurii locale (de transport, utilități, puncte de colectare a laptelui, etc.)</p> <p><u>Rezultate așteptate:</u> Diversificarea gamei de produse ecologice Atragerea de investitori Prevenirea șomajului</p> <p><u>Indicatori de rezultat:</u> Număr crescători de animale Număr efective de animale Număr unități de producție create Capacitate de producție Diversitate și cantitate produse ecologice Număr locuri de muncă înființate</p> <p><u>Beneficiari:</u> producători agricoli (persoane fizice și juridice), potențiali investitori</p>
<i>Actori implicați</i>	<p>Consiliul local al comunei Primarul comunei Investitori privați</p>
<i>Posibile surse de finanțare</i>	<p>Buget local Buget privat Fonduri guvernamentale Fonduri europene Alte surse legal constituite</p>

Domeniu de intervenție: Economie și mediu de afaceri

Fișa de proiect nr. 2

<i>Titlul proiectului</i>	Dezvoltarea punctelor de colectare a laptelui de la producătorii familiali și fermele mici și mijlocii
<i>Descrierea proiectului</i>	<p><u>Justificare:</u> Pe raza comunei există crescători de animale, care au nevoie de sprijin în dezvoltarea activității lor și valorificarea inteligentă a produselor obținute</p> <p><u>Obiective:</u> Dezvoltarea infrastructurii de afaceri în comună Sprijinirea crescătorilor de animale și a producției de lapte</p> <p><u>Activități:</u> Amenajarea de puncte de colectare a laptelui de la producătorii familiali și fermele mici și mijlocii din comună Organizarea transportului laptelui la fabricile din zonă</p> <p><u>Rezultate așteptate:</u> Creșterea cantității de lapte colectat în condiții optime Atragerea de investitori interesați de producția de lapte</p> <p><u>Indicatori de evaluare:</u> Număr și capacitate puncte colectare Cantitate de lapte colectată și valorificată</p> <p><u>Beneficiari:</u> comunitatea locală, producătorii familiali și fermele mici și mijlocii din comună, transportatori, fabricile de prelucrare a laptelui, potențiali investitori</p>
<i>Actori implicați</i>	<p>Consiliul local al comunei Primarul comunei Investitori privați</p>
<i>Posibile surse de finanțare</i>	<p>Buget local Buget privat Fonduri guvernamentale Fonduri europene Alte surse legal constituite</p>

Domeniu de intervenție: Economie și mediu de afaceri

Fișa de proiect nr. 3

<i>Titlul proiectului</i>	Sprijinirea înființării asociațiilor pentru creșterea animalelor și valorificarea laptelui în produse alimentare
<i>Descrierea proiectului</i>	<p><u>Justificare:</u> Dezvoltarea economiei locale, prin sprijinul acordat asociațiilor crescătorilor de animale în dezvoltarea activității lor și valorificarea inteligentă a produselor obținute Eficientizarea activităților agricole prin asociere și cooperare și aplicarea unor tehnologii moderne</p> <p><u>Obiective:</u> Dezvoltarea economiei locale și a producției autohtone Creșterea competitivității producătorilor locali Valorificarea inteligentă a producției autohtone Ocuparea forței de muncă</p> <p><u>Activități:</u> Realizarea de întâlniri și oferirea de consiliere și sprijin pentru constituirea asociațiilor de crescători de animale Dezvoltarea infrastructurii locale (de transport, utilități, centre de colectare și valorificare a produselor locale etc.) Promovare a produselor locale</p> <p><u>Rezultate așteptate:</u> Înființare de asociații ale crescătorilor de animale Atragerea de investitori Creșterea producției autohtone Prevenirea șomajului</p> <p><u>Indicatori de evaluare:</u> Număr asociații înființate Capacitate de producție Cantitate de produse valorificate Număr de locuri de muncă înființate</p> <p><u>Beneficiari:</u> crescătorii de animale, producătorii locali, potențiali investitori, cetățenii comunei</p>
<i>Actori implicați</i>	<p>Consiliul local al comunei Primarul comunei Investitori privați</p>
<i>Posibile surse de finanțare</i>	<p>Buget local Buget privat Fonduri guvernamentale Fonduri europene Alte surse legal constituite</p>

Domeniu de intervenție: Economie și mediu de afaceri

Fișa de proiect nr. 4

<i>Titlul proiectului</i>	Creșterea vitelor pentru carne și dezvoltarea unor mici abatoare și unități de procesare a cărnii
<i>Descrierea proiectului</i>	<p><u>Justificare:</u> Pe raza comunei există crescători de animale, care au nevoie de sprijin în dezvoltarea activității lor și valorificarea inteligentă a produselor obținute</p> <p><u>Obiective:</u> Dezvoltarea infrastructurii de afaceri în comună Sprijinirea crescătorilor de animale și a producției de carne</p> <p><u>Activități:</u> Înființarea de abatoare și unități de procesare a cărnii</p> <p><u>Rezultate așteptate:</u> Atragerea de investitori Prevenirea șomajului prin crearea de noi locuri de muncă Valorificarea producției locale</p> <p><u>Indicatori de evaluare:</u> Număr și capacitate abatoare și unități de procesare a cărnii Cantitate carne procesată Producție valorificată</p> <p><u>Beneficiari:</u> comunitatea locală, producătorii familiali și fermele mici și mijlocii din comună, transportatori, potențiali investitori</p>
<i>Actori implicați</i>	Consiliul local al comunei Primarul comunei Investitori privați
<i>Posibile surse de finanțare</i>	Buget local Buget privat Fonduri guvernamentale Fonduri europene Alte surse legal constituite

Domeniu de intervenție: Economie și mediu de afaceri

Fișa de proiect nr. 5

Titlul proiectului	Dezvoltarea unor centre moderne de colectare și depozitare a produselor locale și a fructelor de pădure, inclusiv prelucrarea locală
Descrierea proiectului	<p><u>Justificare:</u> Crearea premiselor de dezvoltare economică a comunei, prin valorificarea inteligentă a potențialului agricol și a resurselor pădurii</p> <p><u>Obiective:</u> Dezvoltarea infrastructurii locale de afaceri Creșterea competitivității producătorilor locali Valorificarea inteligentă a producției locale și a fructelor de pădure Ocuparea forței de muncă</p> <p><u>Activități:</u> Documentații tehnice Avize/autorizații Lucrări de construire și amenajare a unui centru de colectare și depozitare a produselor locale și a fructelor de pădure</p> <p><u>Rezultate așteptate:</u> Creșterea cantității de produse locale și fructe de pădure colectate și depozitate în cadrul centrului Prevenirea șomajului Atragerea de investitori</p> <p><u>Indicatori de evaluare:</u> Capacitate depozitare Cantitate de produse locale și fructe de pădure colectate/ depozitate/ prelucrate</p> <p><u>Beneficiari:</u> producători locali (persoane fizice și juridice), potențiali investitori, cetățenii comunei</p>
Actori implicați	Consiliul local al comunei Primarul comunei Investitori privați
Posibile surse de finanțare	Buget local Buget privat Fonduri guvernamentale Fonduri europene Alte surse legal constituite

Domeniu de intervenție: Economie și mediu de afaceri

Fișa de proiect nr. 6

<i>Titlul proiectului</i>	Înființare piață agroalimentară în comuna Berevoești
<i>Descrierea proiectului</i>	<p><u>Justificare:</u> Pentru stimularea producției și a comerțului cu produse autohtone trebuie creată o piață de desfacere dezvoltată. Existența spațiilor destinate activităților economice atrage investitorii din exterior.</p> <p><u>Obiective:</u> Dezvoltarea economiei locale, prin sprijinirea comerțului cu produse autohtone Crearea de noi locuri de muncă Atragerea de investitori</p> <p><u>Activități:</u> Studii de teren, elaborare documentație tehnică Obținere avize/autorizații Lucrări de construire și amenajare a pieței Crearea tuturor condițiilor de igienă prin asigurarea tuturor utilităților Darea în funcțiune a pieței Promovarea pieței la nivel local, județean și la nivelul județelor limitrofe</p> <p><u>Rezultate așteptate:</u> Atragerea de investitori Tranzacții comerciale semnificative desfășurate în cadrul pieței Noi locuri de muncă</p> <p><u>Indicatori de evaluare:</u> Număr investitori/ producători locali Volum și valoare tranzacții comerciale</p> <p><u>Beneficiari:</u> comunitatea locală, producătorii autohtoni, potențiali investitori</p>
<i>Actori implicați</i>	<p>Consiliul local al comunei Primarul comunei Investitori privați</p>
<i>Posibile surse de finanțare</i>	<p>Buget local Buget privat Fonduri guvernamentale Fonduri europene Alte surse legal constituite</p>

Domeniu de intervenție: Economie și mediu de afaceri

Fișa de proiect nr. 7

<i>Titlul proiectului</i>	Dezvoltarea livezilor de pomi fructiferi și atragerea de investitori privați
<i>Descrierea proiectului</i>	<p><u>Justificare:</u> Crearea premiselor de dezvoltare economică a comunei, prin valorificarea inteligentă a potențialului pomicol al zonei</p> <p><u>Obiective:</u> Creșterea competitivității producătorilor locali Atragerea de noi investitori Valorificarea inteligentă a potențialului pomicol al comunei Ocuparea forței de muncă la nivelul comunei</p> <p><u>Activități:</u> Sprijinirea producătorilor agricoli locali, prin acordarea de consiliere și facilități pentru dezvoltarea activităților de producție Dezvoltarea infrastructurii locale (de transport, irigații, locuri de desfacere și depozitare a produselor)</p> <p><u>Rezultate așteptate:</u> Creșterea producției pomicole și valorificarea acesteia în industria alimentară Atragerea de investitori în sectorul agricol și al industriei alimentare Prevenirea șomajului</p> <p><u>Indicatori de rezultat:</u> Suprafețe cultivate (ha) Producție medie la hectar (kg/ha) Număr investitori atrași</p> <p><u>Beneficiari:</u> producători agricoli (persoane fizice și juridice), potențiali investitori</p>
<i>Actori implicați</i>	<p>Consiliul local al comunei Primarul comunei Investitori privați</p>
<i>Posibile surse de finanțare</i>	<p>Buget local Buget privat Fonduri guvernamentale Fonduri europene Alte surse legal constituite</p>

Domeniu de intervenție: Economie și mediu de afaceri

Fișa de proiect nr. 8

Titlul proiectului	Stimularea investițiilor pentru producerea legumelor pe teren protejat (sere de iarnă, solarii, tuneluri)
Descrierea proiectului	<p><u>Justificare:</u> Pe raza comunei există producători agricoli, care au nevoie de sprijin în dezvoltarea activității lor Se urmărește crearea premiselor de dezvoltare economică a comunei, prin susținerea produselor de interes pe piața actuală</p> <p><u>Obiective:</u> Creșterea competitivității producătorilor locali Valorificarea inteligentă a potențialului agricol al comunei Ocuparea forței de muncă la nivelul comunei</p> <p><u>Activități:</u> Sprijinirea producătorilor agricoli, prin acordarea de consiliere și facilități pentru producerea legumelor pe teren protejat (sere, solarii, tuneluri) Dezvoltarea infrastructurii locale (de transport, utilități, puncte de colectare produse agricole, etc.)</p> <p><u>Rezultate așteptate:</u> Diversificarea gamei de produse agricole Atragerea de investitori Prevenirea șomajului</p> <p><u>Indicatori de rezultat:</u> Suprafețe cultivate cu legume (ha) Producția medie obținută la hectar Număr și diversitate produse agricole Produse agricole valorificate</p> <p><u>Beneficiari:</u> producători agricoli (persoane fizice și juridice), potențiali investitori, comunitatea locală</p>
Actori implicați	Consiliul local al comunei Primarul comunei Investitori privați
Posibile surse de finanțare	Buget local Buget privat Fonduri guvernamentale Fonduri europene Alte surse legal constituite

Domeniu de intervenție: Economie și mediu de afaceri

Fișa de proiect nr. 9

<i>Titlul proiectului</i>	Colectarea cătinei și a fructelor de pădure și valorificarea acestora în industria alimentară și farmaceutică
<i>Descrierea proiectului</i>	<p><u>Justificare:</u> Crearea premiselor de dezvoltare economică a comunei, prin valorificarea inteligentă a resurselor naturale constând în fructe de pădure și plante medicinale</p> <p><u>Obiective:</u> Dezvoltarea economiei locale, prin sprijinul acordat în vederea colectării fructelor de pădure și plantelor medicinale și valorificării acestora în industria alimentară și farmaceutică Atragerea de investitori</p> <p><u>Activități:</u> Amenajarea unui punct de colectare a fructelor de pădure și plantelor medicinale Asigurarea condițiilor pentru păstrarea și conservarea în condiții optime a acestora Promovarea punctului de colectare, în scopul atragerii de investitori pentru valorificarea produselor</p> <p><u>Rezultate așteptate:</u> Creșterea cantităților de fructe de pădure și plante medicinale colectate și valorificate Atragerea de investitori</p> <p><u>Indicatori de rezultat:</u> Cantitate de fructe de pădure colectate și valorificate</p> <p><u>Beneficiari:</u> comunitatea locală</p>
<i>Actori implicați</i>	<p>Consiliul local al comunei Primarul comunei Investitori privați</p>
<i>Posibile surse de finanțare</i>	<p>Buget local Buget privat Fonduri guvernamentale Fonduri europene Alte surse legal constituite</p>

Domeniu de intervenție: Economie și mediu de afaceri

Fișa de proiect nr. 10

<i>Titlul proiectului</i>	Atelier de prelucrare și valorificare a lemnului în comuna Berevoești
<i>Descrierea proiectului</i>	<p><u>Justificare:</u> Dezvoltarea economiei locale prin valorificarea resurselor naturale locale (lemnul)</p> <p><u>Obiective:</u> Înființarea unui atelier de prelucrare și valorificare a lemnului Atragerea de investitori pe plan local Crearea de noi locuri de muncă Specializarea forței de muncă</p> <p><u>Activități:</u> Elaborare documentație Avize/autorizații Lucrări de construcție, amenajare și dotare cu instalații și echipamente necesare Promovare producție realizată</p> <p><u>Rezultate așteptate:</u> Atragerea de investitori pe plan local Crearea de noi locuri de muncă și forță de muncă specializată Reducerea șomajului</p> <p><u>Indicatori de rezultat:</u> Număr și capacitate de producție Produse promovate și valorificate</p> <p><u>Beneficiari:</u> comunitatea locală, potențiali investitori</p>
<i>Actori implicați</i>	<p>Consiliul local al comunei Primarul comunei Investitori privați</p>
<i>Posibile surse de finanțare</i>	<p>Buget local Buget privat Fonduri guvernamentale Fonduri europene Alte surse legal constituite</p>

Domeniu de intervenție: Economie și mediu de afaceri

Fișa de proiect nr. 11

<i>Titlul proiectului</i>	Dezvoltarea meșteșugurilor și artizanatului tradițional
<i>Descrierea proiectului</i>	<p><u>Justificare:</u> Dezvoltarea economiei locale prin valorificarea meșteșugurilor, artei populare și tradiției</p> <p><u>Obiective:</u> Dezvoltarea meșteșugurilor și artizanatului tradițional Atragere de investitori Crearea de noi locuri de muncă Specializarea forței de muncă</p> <p><u>Activități:</u> Organizarea de întâlniri cu meșteșugarii și artiștii populari Acordarea de facilități meșteșugarilor și artiștilor populari din comunitate pentru dezvoltarea producției și valorificarea acesteia Promovarea la nivel local, județean și național a producției artizanale</p> <p><u>Rezultate așteptate:</u> Dezvoltarea producției meșteșugărești și artizanale și valorificarea acesteia Creșterea atractivității comunei din punct de vedere turistic Atragerea de potențiali investitori</p> <p><u>Indicatori de evaluare:</u> Număr și capacitate de producție Produse promovate și valorificate</p> <p><u>Beneficiari:</u> comunitatea locală, meșteșugarii și artiștii populari, turiști/vizitatori, potențiali investitori</p>
<i>Actori implicați</i>	<p>Consiliul local al comunei Primarul comunei Investitori privați</p>
<i>Posibile surse de finanțare</i>	<p>Buget local Buget privat Fonduri guvernamentale Fonduri europene Alte surse legal constituite</p>

Domeniu de intervenție: Economie și mediu de afaceri

Fișa de proiect nr. 12

Titlul proiectului	Susținerea programelor de instruire privind dezvoltarea resurselor umane în comuna Berevoești
Descrierea proiectului	<p><u>Justificare:</u> Necesitatea specializării forței de muncă în acord cu nevoile actuale ale comunității</p> <p><u>Obiective:</u> Dezvoltarea și specializarea resurselor umane în comună Promovarea ocupării și incluziunii sociale Prevenirea șomajului</p> <p><u>Activități:</u> Organizarea de întâlniri cu reprezentanții AJOFM, cu formatorii etc. Susținerea organizării programelor de instruire la nivelul comunei</p> <p><u>Rezultate așteptate:</u> Forță de muncă specializată Reducerea șomajului</p> <p><u>Indicatori de evaluare:</u> Număr și diversitate programe de instruire Număr beneficiari</p> <p><u>Beneficiari:</u> cetățenii comunei, în special tinerii</p>
Actori implicați	<p>Consiliul local al comunei Primarul comunei AJOFM Formatori profesionali</p>
Posibile surse de finanțare	<p>Buget local Fonduri guvernamentale Fonduri europene Alte surse legal constituite</p>

Domeniu de intervenție: Economie și mediu de afaceri

Fișa de proiect nr. 13

Titlul proiectului	Proiect pentru instruirea oamenilor în legumicultură și susținerea dezvoltării serelor
Descrierea proiectului	<p><u>Justificare:</u> Necesitatea specializării forței de muncă în acord cu nevoile actuale ale comunității</p> <p><u>Obiective:</u> Dezvoltarea și specializarea resurselor umane în comună Promovarea ocupării și incluziunii sociale Prevenirea șomajului</p> <p><u>Activități:</u> Organizarea de întâlniri cu reprezentanții AJOFM, cu formatorii etc. Susținerea organizării programelor de instruire la nivelul comunei</p> <p><u>Rezultate așteptate:</u> Forță de muncă specializată Reducerea șomajului Dezvoltarea serelor în comună</p> <p><u>Indicatori de evaluare:</u> Număr beneficiari program de formare Număr investitori noi în sectorul agricol, la nivelul comunei</p> <p><u>Beneficiari:</u> cetățenii comunei, în special tinerii</p>
Actori implicați	<p>Consiliul local al comunei Primarul comunei AJOFM Formatori profesionali</p>
Posibile surse de finanțare	<p>Buget local Fonduri guvernamentale Fonduri europene Alte surse legal constituite</p>

Domeniu de intervenție: Economie și mediu de afaceri

Fișa de proiect nr. 14

<i>Titlul proiectului</i>	Instruiri pentru dezvoltarea turismului în zonă
<i>Descrierea proiectului</i>	<p><u>Justificare:</u> Necesitatea specializării forței de muncă în acord cu nevoile actuale ale comunității</p> <p><u>Obiective:</u> Dezvoltarea și specializarea resurselor umane în comună Promovarea ocupării și incluziunii sociale Prevenirea șomajului</p> <p><u>Activități:</u> Organizarea de întâlniri cu reprezentanții AJOFM, cu formatorii etc. Susținerea organizării programelor de instruire la nivelul comunei</p> <p><u>Rezultate așteptate:</u> Forță de muncă specializată Reducerea șomajului Dezvoltarea turismului în zonă</p> <p><u>Indicatori de evaluare:</u> Număr beneficiari program de formare Număr investitori noi în turism la nivelul comunei</p> <p><u>Beneficiari:</u> cetățenii comunei, în special tinerii</p>
<i>Actori implicați</i>	<p>Consiliul local al comunei Primarul comunei AJOFM Formatori profesionali</p>
<i>Posibile surse de finanțare</i>	<p>Buget local Fonduri guvernamentale Fonduri europene Alte surse legal constituite</p>

Domeniu de intervenție: Economie și mediu de afaceri

Fișa de proiect nr. 15

<i>Titlul proiectului</i>	Proiecte de reconversie pentru calificare în prelucrarea lemnului
<i>Descrierea proiectului</i>	<p><u>Justificare:</u> Necesitatea specializării forței de muncă în acord cu nevoile actuale ale comunității</p> <p><u>Obiective:</u> Dezvoltarea și specializarea resurselor umane în comună Promovarea ocupării și incluziunii sociale Prevenirea șomajului</p> <p><u>Activități:</u> Organizarea de întâlniri cu reprezentanții AJOFM, cu formatorii etc. Susținerea organizării programelor de instruire la nivelul comunei</p> <p><u>Rezultate așteptate:</u> Forță de muncă specializată Reducerea șomajului Dezvoltarea segmentului de prelucrare a lemnului</p> <p><u>Indicatori de evaluare:</u> Număr programe de reconversie Număr beneficiari program de formare</p> <p><u>Beneficiari:</u> cetățenii comunei, în special tinerii</p>
<i>Actori implicați</i>	<p>Consiliul local al comunei Primarul comunei AJOFM Formatori profesionali</p>
<i>Posibile surse de finanțare</i>	<p>Buget local Fonduri guvernamentale Fonduri europene Alte surse legal constituite</p>

Domeniu de intervenție: Economie și mediu de afaceri

Fișa de proiect nr. 16

<i>Titlul proiectului</i>	Realizarea de proiecte de formare profesională pentru dezvoltarea competențelor antreprenoriale și promovarea afacerilor în mediul rural în comuna Berevoești
<i>Descrierea proiectului</i>	<p><u>Justificare:</u> Promovarea culturii antreprenoriale poate fi o pârghie importantă pentru creșterea inovării și dezvoltării în afaceri</p> <p><u>Obiective:</u> Creșterea competitivității economice, care va determina creșterea calității produselor, lucrărilor și serviciilor furnizate Formarea profesională continuă a populației Promovarea ocupării și incluziunii sociale Prevenirea șomajului</p> <p><u>Activități:</u> Organizarea de întâlniri cu reprezentanții AJOFM Susținerea de cursuri de formare profesională pentru dezvoltarea competențelor antreprenoriale și promovarea afacerilor în mediul rural</p> <p><u>Rezultate așteptate:</u> Noi proiecte antreprenoriale la nivelul comunei Resurse umane specializate Reducerea șomajului, prin crearea de noi locuri de muncă</p> <p><u>Indicatori de evaluare:</u> Număr programe de formare profesională Număr beneficiari Număr antreprenori locali</p> <p><u>Beneficiari:</u> comunitatea locală, antreprenori locali</p>
<i>Actori implicați</i>	<p>Consiliul local al comunei Primarul comunei AJOFM Formatori profesionali</p>
<i>Posibile surse de finanțare</i>	<p>Buget local Fonduri guvernamentale Fonduri europene Alte surse legal constituite</p>

Domeniu de intervenție: Educație

Fișa de proiect nr. 1

<i>Titlul proiectului</i>	Reabilitarea, modernizarea și extinderea/construirea clădirilor și spațiilor unităților de învățământ preșcolar, primar și gimnazial din comuna Berevoești
<i>Descrierea proiectului</i>	<p><u>Justificare:</u> Clădirile în care funcționează unitățile de învățământ necesită reabilitare și modernizare, precum și dotarea materială la standarde europene a spațiilor interioare destinate procesului educațional</p> <p><u>Obiective:</u> Crearea climatului optim pentru desfășurarea programelor educaționale (siguranță, igienă, bază materială corespunzătoare) Prevenirea abandonului școlar Reducerea analfabetismului</p> <p><u>Activități:</u> Elaborare documentații tehnice Obținere avize/autorizații Proceduri achiziție publică Lucrări de reabilitare și modernizare Dotare materială a spațiilor interioare</p> <p><u>Rezultate așteptate:</u> Creșterea calității actului educațional Stabilizarea personalului didactic Performanțele școlare ale elevilor</p> <p><u>Indicatori de evaluare:</u> Suprafețe reabilite și modernizate (mp) Suprafețe clădiri nou-construite (mp)</p> <p><u>Beneficiari:</u> unitățile de învățământ de pe raza comunei, comunitatea locală</p>
<i>Actori implicați</i>	Consiliul local al comunei Primarul comunei Conducerea unităților de învățământ
<i>Posibile surse de finanțare</i>	Buget local Buget Consiliul Județean Fonduri guvernamentale Fonduri europene Alte surse legal constituite

Domeniu de intervenție: Educație

Fișa de proiect nr. 2

<i>Titlul proiectului</i>	Dotarea școlilor și grădinițelor cu echipamente didactice și tehnologie performantă
<i>Descrierea proiectului</i>	<p>Justificare: Educația stă la baza dezvoltării durabile a oricărei comunități Se impune facilitarea accesului la actul educațional pentru toți copiii, inclusiv pentru cei care provin din categoriile defavorizate ale populației</p> <p>Obiective: Asigurarea conformității cu standardele în vigoare privind spațiile de desfășurare a procesului educațional Creșterea calității actului educațional</p> <p>Activități: Modernizare săli de clasă și laboratoare Dotarea cu echipamente didactice și tehnologie performantă</p> <p>Rezultate așteptate: Acces facil la informație prin tehnologie performantă Servicii educaționale de calitate Performanțe școlare</p> <p>Indicatori de rezultat: Număr de unități de învățământ dotate Număr și valoare echipamente Număr elevi beneficiari</p> <p>Beneficiari: școlile și grădinițele din comună; copiii preșcolari și elevii; personalul didactic</p>
<i>Actori implicați</i>	<p>Consiliul local al comunei Primarul comunei Conducerea unităților de învățământ</p>
<i>Posibile surse de finanțare</i>	<p>Buget local Buget Consiliul Județean Fonduri guvernamentale Fonduri europene Alte surse legal constituite</p>

Domeniu de intervenție: Educație

Fișa de proiect nr. 3

<i>Titlul proiectului</i>	Construire și amenajare sală de sport/ teren sportiv sintetic
<i>Descrierea proiectului</i>	<p><u>Justificare:</u> Sportul contribuie la dezvoltarea fizică armonioasă, menținerea stării de sănătate la cote optime, precum și la întărirea spiritului de echipă și a celui de competiție. Aceasta face necesară implementarea unor măsuri care să contribuie la atragerea copiilor și tinerilor către activități sportive. Susținerea sportului de performanță</p> <p><u>Obiective:</u> Construirea și amenajarea unei/unui săli de sport/teren sportiv sintetic conform standardelor în domeniu Atragerea copiilor și tinerilor către activități sportive</p> <p><u>Activități:</u> Elaborare documentație tehnică Obținere avize/autorizații Proceduri achiziție publică Lucrări de construcție, amenajare și dotare sală de sport/ teren sportiv sintetic</p> <p><u>Rezultate așteptate:</u> Sală de sport/teren sportiv sintetic amenajată/amenajat conform standardelor în domeniu Practicarea de sporturi Performanțe sportive</p> <p><u>Indicatori de rezultat:</u> Suprafață construită și amenajată (mp) Capacitate sală Număr și valoare dotări Număr beneficiari</p> <p><u>Beneficiari:</u> cetățenii comunei</p>
<i>Actori implicați</i>	Consiliul local al comunei Primarul comunei
<i>Posibile surse de finanțare</i>	Buget local Buget Consiliul Județean Fonduri guvernamentale Fonduri europene Alte surse legal constituite

Domeniu de intervenție: Educație

Fișa de proiect nr. 4

<i>Titlul proiectului</i>	Amenajare și modernizare bibliotecă comunală
<i>Descrierea proiectului</i>	<p><u>Justificare:</u> Necesitatea creșterii gradului de educație și cultură în mediul rural</p> <p><u>Obiective:</u> Amenajarea și modernizarea bibliotecii comunale Completarea și diversificarea ofertei de carte Crearea posibilității de acces digital la colecțiile de carte în sistem online</p> <p><u>Activități:</u> Elaborare documentație Obținere avize/autorizații Proceduri achiziții publice Lucrări de amenajare și modernizare a clădirii și spațiilor interioare Dotare materială Dezvoltarea fondului de carte</p> <p><u>Rezultate așteptate:</u> Creșterea numărului de cititori</p> <p><u>Indicatori de evaluare:</u> Suprafață amenajată și modernizată Valoare dotări Volum fond de carte Număr beneficiari</p> <p><u>Beneficiari:</u> comunitatea locală</p>
<i>Actori implicați</i>	<p>Consiliul local al comunei Primarul comunei</p>
<i>Posibile surse de finanțare</i>	<p>Buget local Buget Consiliul Județean Fonduri guvernamentale Fonduri europene Alte surse legal constituite</p>

Domeniu de intervenție: Educație

Fișa de proiect nr. 5

<i>Titlul proiectului</i>	Reabilitarea termică a clădirilor unităților de învățământ din comuna Berevoești (școală gimnazială, școală primară, grădiniță etc.)
<i>Descrierea proiectului</i>	<p><u>Justificare:</u> Clădirile în care funcționează unitățile de învățământ necesită reabilitare și modernizare, precum și dotarea materială la standarde europene a spațiilor interioare destinate procesului educațional</p> <p><u>Obiective:</u> Creșterea eficienței energetice Crearea climatului optim pentru desfășurarea programelor educaționale (siguranță, igienă, bază materială corespunzătoare)</p> <p><u>Activități:</u> Elaborare documentații tehnice Obținere avize/autorizații Proceduri achiziție publică Lucrări de reabilitare termică</p> <p><u>Rezultate așteptate:</u> Creșterea calității actului educațional Stabilizarea personalului didactic Performanțele copiilor Reducere consum energie termică (cel puțin 25%)</p> <p><u>Indicatori de rezultat:</u> Suprafețe clădiri reabilitate termic (mp)</p> <p>Beneficiari: unitățile de învățământ de pe raza comunei, comunitatea locală</p>
<i>Actori implicați</i>	<p>Consiliul local al comunei Primarul comunei Conducerea unităților de învățământ</p>
<i>Posibile surse de finanțare</i>	<p>Buget local Buget Consiliul Județean Fonduri guvernamentale Fonduri europene Alte surse legal constituite</p>

Domeniu de intervenție: Educație

Fișa de proiect nr. 6

<i>Titlul proiectului</i>	Suținerea copiilor și a tinerilor cu performanțe școlare deosebite prin acordarea de burse de merit și alte stimulente
<i>Descrierea proiectului</i>	<p><u>Justificare:</u> Asigurarea conformității cu prevederile legale în vigoare privind acordarea bursei elevilor din învățământul preuniversitar de stat Suținerea și încurajarea performanței școlare</p> <p><u>Obiective:</u> Sprijinirea și recompensarea copiilor cu performanțe școlare deosebite prin burse de merit și alte stimulente</p> <p><u>Activități:</u> Aprobarea prin HCL a acordării și cuantumului bursei de merit și a altor stimulente pentru elevii cu performanțe școlare deosebite</p> <p><u>Rezultate așteptate:</u> Creșterea performanței școlare Creșterea calității actului educațional</p> <p><u>Indicatori de rezultat:</u> Număr elevi cu performanțe școlare deosebite Număr și valoare burse de merit acordate într-o perioadă determinată de timp (un an)</p> <p><u>Beneficiari:</u> elevii cu performanțe școlare</p>
<i>Actori implicați</i>	<p>Consiliul local al comunei Primarul comunei Conducerea unităților de învățământ</p>
<i>Posibile surse de finanțare</i>	<p>Buget local Alte surse legal constituite</p>

Domeniu de intervenție: Educație

Fișa de proiect nr. 7

<i>Titlul proiectului</i>	Sprijinirea tinerilor din mediul rural în urmarea studiilor liceale, tehnice, profesionale, universitare, potrivit potențialului – proiecte de filantropie și asistență
<i>Descrierea proiectului</i>	<p><u>Justificare:</u> Menținerea și întărirea relației părinți-școală, deoarece este necesară cunoașterea nevoilor tinerilor, a nevoilor pieței forței de muncă pentru a oferi măsuri educative eficiente care ar asigura o șansă reală de integrare socio-profesională a tinerilor</p> <p><u>Obiective:</u> Sprijinirea și recompensarea copiilor prin proiecte de filantropie și asistență în vederea urmării studiilor liceale, tehnice, profesionale, universitare</p> <p><u>Activități:</u> Identificarea potențialilor beneficiari Colaborarea cu instituții publice sau cu mediul privat în vederea sprijinirii copiilor în urmarea formelor de învățământ medii și superioare</p> <p><u>Rezultate așteptate:</u> Tineri pregătiți pentru nevoile pieței forței de muncă Reducerea șomajului în rândul tinerilor</p> <p><u>Indicatori de rezultat:</u> Număr beneficiari Sume alocate</p> <p><u>Beneficiari:</u> elevii cu performanțe școlare</p>
<i>Actori implicați</i>	Consiliul local al comunei Primarul comunei Conducerea unităților de învățământ
<i>Posibile surse de finanțare</i>	Buget local Alte surse legal constituite

Domeniu de intervenție: Educație

Fișa de proiect nr. 8

<i>Titlul proiectului</i>	Proiecte de reconversie pentru calificare în diverse meserii practicate pe plan local
<i>Descrierea proiectului</i>	<p><u>Justificare:</u> Necesitatea specializării forței de muncă în acord cu nevoile actuale ale comunității</p> <p><u>Obiective:</u> Dezvoltarea și specializarea resurselor umane în comună Promovarea ocupării și incluziunii sociale Prevenirea șomajului</p> <p><u>Activități:</u> Organizarea de întâlniri cu reprezentanții AJOFM, cu formatorii etc. Susținerea organizării programelor de instruire la nivelul comunei</p> <p><u>Rezultate așteptate:</u> Forță de muncă specializată Reducerea șomajului Dezvoltarea meseriilor practicate pe plan local</p> <p><u>Indicatori de evaluare:</u> Număr programe de reconversie Număr beneficiari programe</p> <p><u>Beneficiari:</u> cetățenii comunei, în special tinerii</p>
<i>Actori implicați</i>	<p>Consiliul local al comunei Primarul comunei AJOFM Formatori profesionali</p>
<i>Posibile surse de finanțare</i>	<p>Buget local Buget Consiliul Județean Fonduri guvernamentale Fonduri europene Alte surse legal constituite</p>

Domeniu de intervenție: Educație

Fișa de proiect nr. 9

<i>Titlul proiectului</i>	Proiect de dotare cu ateliere/spații/echipamente necesare desfășurării programelor de instruire specializată
<i>Descrierea proiectului</i>	<p><u>Justificare:</u> Educația stă la baza dezvoltării durabile a oricărei comunități Este necesară specializarea resurselor umane conform nevoilor actuale ale comunității</p> <p><u>Obiective:</u> Asigurarea conformității cu standardele în vigoare privind spațiile de desfășurare a programelor de instruire specializată Creșterea calității actului educațional</p> <p><u>Activități:</u> Dotare cu ateliere/spații/echipamente, care să asigure specializarea resurselor umane conform nevoilor actuale ale comunității</p> <p><u>Rezultate așteptate:</u> Acces facil la informație Servicii educaționale de calitate Forță de muncă specializată</p> <p><u>Indicatori de evaluare:</u> Număr ateliere/spații/echipamente puse la dispoziție Valoare dotări Programe de instruire organizate Număr beneficiari</p> <p><u>Beneficiari:</u> cetățenii comunei, în special tinerii</p>
<i>Actori implicați</i>	<p>Consiliul local al comunei Primarul comunei AJOFM Formatori profesionali</p>
<i>Posibile surse de finanțare</i>	<p>Buget local Buget Consiliul Județean Fonduri guvernamentale Fonduri europene Alte surse legal constituite</p>

Domeniu de intervenție: Educație

Fișa de proiect nr. 10

<i>Titlul proiectului</i>	Dotarea unităților de învățământ cu biblioteci, laboratoare, spații de recreere, la nivelul standardelor reglementate prin legislația în vigoare, inclusiv crearea condițiilor pentru educația on-line
<i>Descrierea proiectului</i>	<p><u>Justificare:</u> Educația stă la baza dezvoltării durabile a oricărei comunități Este necesară specializarea resurselor umane conform nevoilor actuale ale comunității</p> <p><u>Obiective:</u> Asigurarea conformității cu standardele în vigoare privind spațiile de desfășurare a programelor de instruire specializată Creșterea calității actului educațional</p> <p><u>Activități:</u> Dotare cu biblioteci/laboratoare/spații de recreere, care să asigure specializarea resurselor umane conform nevoilor actuale ale comunității</p> <p><u>Rezultate așteptate:</u> Acces facil la informație Servicii educaționale de calitate Forță de muncă specializată</p> <p><u>Indicatori de evaluare:</u> Număr biblioteci/laboratoare/spații de recreere puse la dispoziție Valoare dotări Programe de instruire organizate, inclusiv online Număr beneficiari</p> <p><u>Beneficiari:</u> cetățenii comunei, în special tinerii</p>
<i>Actori implicați</i>	<p>Consiliul local al comunei Primarul comunei AJOFM Formatori profesionali</p>
<i>Posibile surse de finanțare</i>	<p>Buget local Buget Consiliul Județean Fonduri guvernamentale Fonduri europene Alte surse legal constituite</p>

Domeniu de intervenție: Sănătate și incluziune socială

Fișa de proiect nr. 1

Titlul proiectului	Dotare cu echipamente medicale performante a dispensarului medical
Descrierea proiectului	<p><u>Justificare:</u> Necesitatea unui sistem medical care să corespundă cerințelor UE Garantarea dreptului cetățenilor de a beneficia de servicii medicale la cele mai înalte standarde</p> <p><u>Obiective:</u> Asigurarea de servicii medicale la standarde europene Creșterea capacității de tratament Evitarea deplasării cetățenilor comunei pentru servicii medicale și farmacii de pe raza altor localități Crearea de noi locuri de muncă</p> <p><u>Activități:</u> Elaborare documentație Avize/autorizații Proceduri achiziție publică Dotarea cu aparatură medicală de ultimă generație</p> <p><u>Rezultate așteptate:</u> Cabinete medicale dotate la standarde înalte Creșterea calității actului medical Intervenția promptă în cazuri medicale de urgență</p> <p><u>Indicatori de rezultat:</u> Număr și valoare dotări Număr beneficiari</p> <p><u>Beneficiari:</u> comunitatea locală, cabinetele medicale, farmaciile</p>
Actori implicați	Consiliul local al comunei Primarul comunei Personalul medical
Posibile surse de finanțare	Buget local Buget Consiliul Județean Fonduri guvernamentale Fonduri europene Alte surse legal constituite

Domeniu de intervenție: Sănătate și incluziune socială

Fișa de proiect nr. 2

<i>Titlul proiectului</i>	Înființare afterschool
<i>Descrierea proiectului</i>	<p><u>Justificare:</u> Susținerea părinților și copiilor în vederea accesului la educație modernă, configurată conform standardelor europene, cu scopul obținerii unui mediu educațional în care copiii să găsească motivație pentru studiu, să fie mai adaptați, mai rezilienți și mai creativi</p> <p><u>Obiective:</u> Prevenirea abandonului școlar Îmbunătățirea ratei succesului școlar al copiilor beneficiari Dezvoltarea abilităților sociale ale copiilor și de viață independentă</p> <p><u>Activități:</u> Elaborare documentație Avize/autorizații Proceduri achiziție publică Lucrări de înființare și dotare afterschool</p> <p><u>Rezultate așteptate:</u> Performanță mai bună în școală Organizarea optimă a timpului liber al copiilor prin activități educaționale și recreative</p> <p><u>Indicatori de rezultat:</u> Suprafață construită și amenajată (mp) Capacitate (număr locuri) Număr și valoare dotări Număr beneficiari</p> <p><u>Beneficiari:</u> comunitatea locală, copiii aflați în situație de risc social</p>
<i>Actori implicați</i>	<p>Consiliul local al comunei Primarul comunei Serviciul de asistență comunitară Investitori privați</p>
<i>Posibile surse de finanțare</i>	<p>Buget local Buget privat Fonduri guvernamentale Fonduri europene Alte surse legal constituite</p>

Domeniu de intervenție: Sănătate și incluziune socială

Fișa de proiect nr. 3

<i>Titlul proiectului</i>	Înființare cantină socială
<i>Descrierea proiectului</i>	<p><u>Justificare:</u> Bunăstarea și dezvoltarea indivizilor și a grupurilor marginalizate social în cadrul comunității, precum și adaptarea lor la mediul social</p> <p><u>Obiective:</u> Încurajarea și dezvoltarea serviciilor care utilizează metode specifice serviciului social Îmbunătățirea accesului la serviciile de asistență socială</p> <p><u>Activități:</u> Elaborare documentație Avize/autorizații Proceduri achiziție publică Lucrări de înființare și dotare cantina socială</p> <p><u>Rezultate așteptate:</u> Servicii sociale gratuite persoanelor aflate într-o situație socio-economică dificilă</p> <p><u>Indicatori de rezultat:</u> Suprafață construită și amenajată (mp) Capacitate (număr locuri) Număr și valoare dotări Număr beneficiari</p> <p><u>Beneficiari:</u> persoanele marginalizate social</p>
<i>Actori implicați</i>	<p>Consiliul local al comunei Primarul comunei Serviciul de asistență comunitară</p>
<i>Posibile surse de finanțare</i>	<p>Buget local Buget privat Fonduri guvernamentale Fonduri europene Alte surse legal constituite</p>

Domeniu de intervenție: Sănătate și incluziune socială

Fișa de proiect nr. 4

<i>Titlul proiectului</i>	Înființare centru multifuncțional pentru servicii sociale
<i>Descrierea proiectului</i>	<p><u>Justificare:</u> Necesitatea unui sistem de servicii sociale adresate persoanelor provenite din medii defavorizate, care să corespundă cerințelor UE Garantarea dreptului cetățenilor de a beneficia de servicii sociale la cele mai înalte standarde</p> <p><u>Obiective:</u> Asigurarea de servicii sociale la standarde europene Creșterea capacității de tratament Evitarea instituționalizării persoanelor provenite din medii defavorizate pentru servicii sociale și medicale pe raza altor localități</p> <p><u>Activități:</u> Elaborare documentație Avize/autorizații Proceduri achiziție publică Lucrări de amenajare centru multifuncțional pentru servicii sociale</p> <p><u>Rezultate așteptate:</u> Un centru social destinat persoanelor provenite din medii defavorizate la standarde europene Creșterea calității serviciilor sociale adresate persoanelor provenite din medii defavorizate</p> <p><u>Indicatori de rezultat:</u> Suprafață imobil Capacitate (număr locuri) Servicii sociale furnizate Număr beneficiari</p> <p><u>Beneficiari:</u> persoanele marginalizate social</p>
<i>Actori implicați</i>	<p>Consiliul local al comunei Primarul comunei Serviciul de asistență comunitară</p>
<i>Posibile surse de finanțare</i>	<p>Buget local Buget privat Fonduri guvernamentale Fonduri europene Alte surse legal constituite</p>

Domeniu de intervenție: Sănătate și incluziune socială

Fișa de proiect nr. 5

<i>Titlul proiectului</i>	Înființare și dotare centru medical de permanență în comuna Berevoești
<i>Descrierea proiectului</i>	<p>Justificare: Necesitatea unui sistem medical care să corespundă cerințelor UE Garantarea dreptului cetățenilor de a beneficia de servicii medicale la cele mai înalte standarde</p> <p>Obiective: Asigurarea de servicii medicale la standarde europene Creșterea capacității de tratament Evitarea deplasării cetățenilor comunei pentru servicii medicale și farmacii de pe raza altor localități Crearea de noi locuri de muncă</p> <p>Activități: Elaborare documentație Avize/autorizații Proceduri achiziție publică Lucrări de construcție și amenajare centru medical de permanență Dotarea cu aparatură medicală de ultimă generație</p> <p>Rezultate așteptate: Cabinete medicale dotate la standarde înalte Creșterea calității actului medical Intervenția promptă în cazuri medicale de urgență</p> <p>Indicatori de rezultat: Capacitate centru medical Număr și valoare dotări Servicii medicale furnizate Număr beneficiari</p> <p>Beneficiari: comunitatea locală, cabinetele medicale, farmaciile</p>
<i>Actori implicați</i>	Consiliul local al comunei Primarul comunei
<i>Posibile surse de finanțare</i>	Buget local Buget Consiliul Județean Fonduri guvernamentale Fonduri europene Alte surse legal constituite

Domeniu de intervenție: Sănătate și incluziune socială

Fișa de proiect nr. 6

<i>Titlul proiectului</i>	Dotarea cu echipamente performante pentru acordarea ajutorului medical de urgență și deplasarea la cel mai apropiat spital la nevoie
<i>Descrierea proiectului</i>	<p><u>Justificare:</u> Necesitatea unui sistem medical care să corespundă cerințelor UE Garantarea dreptului cetățenilor de a beneficia de servicii medicale la cele mai înalte standarde</p> <p><u>Obiective:</u> Creșterea calității actului medical Asigurarea intervenției prompte în cazuri medicale de urgență Evitarea deplasării cetățenilor comunei în alte localități pentru a beneficia de servicii medicale</p> <p><u>Activități:</u> Elaborare documentație Achiziție echipamente performante pentru acordarea ajutorului medical de urgență și deplasarea la cel mai apropiat spital la nevoie Instruire personal medical</p> <p><u>Rezultate așteptate:</u> Asigurarea ajutorului medical de urgență Deplasarea în condiții optime la cel mai apropiat spital, în caz de nevoie</p> <p><u>Indicatori de rezultat:</u> Număr și valoare dotări Număr cadre medicale instruite Număr beneficiari</p> <p><u>Beneficiari:</u> comunitatea locală, personalul medical</p>
<i>Actori implicați</i>	Consiliul local al comunei Primarul comunei
<i>Posibile surse de finanțare</i>	Buget local Buget Consiliul Județean Fonduri guvernamentale Fonduri europene Alte surse legal constituite

Domeniu de intervenție: Sănătate și incluziune socială

Fișa de proiect nr. 7

<i>Titlul proiectului</i>	Stabilizarea unei echipe de specialiști la nivelul comunei în domeniile relevante de sănătate, prin acordarea de facilități, stimulente etc.
<i>Descrierea proiectului</i>	<p>Justificare: Necesitatea unui sistem medical care să corespundă cerințelor UE Garantarea dreptului cetățenilor de a beneficia de servicii medicale la cele mai înalte standarde</p> <p>Obiective: Creșterea calității actului medical Asigurarea intervenției prompte în cazuri medicale de urgență Evitarea deplasării cetățenilor comunei în alte localități pentru a beneficia de servicii medicale</p> <p>Activități: Aprobarea prin HCL a acordării de facilități și alte stimulente pentru personalul medical care își desfășoară activitatea în comună Acordarea facilităților și stimulentei personalului medical</p> <p>Rezultate așteptate: Creșterea calității actului medical Asigurarea serviciilor medicale necesare în comună Stabilizarea unei echipe de specialiști în domeniile relevante pentru sănătate în comună</p> <p>Indicatori de rezultat: Număr de specialiști atrași în comună pentru prestarea de servicii medicale</p> <p>Beneficiari: persoanele vulnerabile de pe raza comunei</p>
<i>Actori implicați</i>	Consiliul local al comunei Primarul comunei
<i>Posibile surse de finanțare</i>	Buget local Buget Consiliul Județean Fonduri guvernamentale Fonduri europene Alte surse legal constituite

Domeniu de intervenție: Sănătate și incluziune socială

Fișa de proiect nr. 8

<i>Titlul proiectului</i>	Educație sanitară în școli
<i>Descrierea proiectului</i>	<p><u>Justificare:</u> Promovarea sănătății și a educației pentru sănătate Promovarea prevenției, cea mai importantă atitudine în obținerea unei populații sănătoase pe termen lung</p> <p><u>Obiective:</u> Învățarea și respectarea regulilor de igienă personală și a mediului Învățarea măsurilor de prevenire a bolilor Reducerea frecvenței bolilor infecțioase transmisibile prin igienă deficitară Punerea bazelor unui stil de viață sănătos Învățarea acordării primului ajutor</p> <p><u>Activități:</u> Activități școlare de educație sanitară Invitarea de specialiști pentru susținerea programelor de educație sanitară Elaborarea și difuzarea de materiale informative privind educația sanitară Distribuirea de pachete cu materiale de igienă (săpun, pastă de dinți, periuță de dinți)</p> <p><u>Rezultate așteptate:</u> Respectarea regulilor de igienă de către copii Prevenirea răspândirii bolilor</p> <p><u>Indicatori de rezultat:</u> Număr programe de educație sanitară Număr beneficiari</p> <p><u>Beneficiari:</u> copiii de vârstă preșcolară și elevii școlii din localitate</p>
<i>Actori implicați</i>	Consiliul local al comunei Primarul comunei Conducerea unităților de învățământ Furnizori servicii medicale
<i>Posibile surse de finanțare</i>	Buget local Fonduri guvernamentale Fonduri europene Alte surse legal constituite

Domeniu de intervenție: Sănătate și incluziune socială

Fișa de proiect nr. 9

<i>Titlul proiectului</i>	Educație sanitară în comunitățile de rromi
<i>Descrierea proiectului</i>	<p><u>Justificare:</u> Promovarea sănătății și a educației pentru sănătate Promovarea prevenției, cea mai importantă atitudine în obținerea unei populații sănătoase pe termen lung</p> <p><u>Obiective:</u> Învățarea și respectarea regulilor de igienă personală și a mediului Învățarea măsurilor de prevenire a bolilor Reducerea frecvenței bolilor infecțioase transmisibile prin igienă deficitară Punerea bazelor unui stil de viață sănătos Învățarea acordării primului ajutor</p> <p><u>Activități:</u> Activități de educație sanitară Invitarea de specialiști pentru susținerea programelor de educație sanitară Elaborarea și difuzarea de materiale informative privind educația sanitară Distribuirea de pachete cu materiale de igienă (săpun, pastă de dinți, periuță de dinți)</p> <p><u>Rezultate așteptate:</u> Respectarea regulilor de igienă Prevenirea răspândirii bolilor</p> <p><u>Indicatori de rezultat:</u> Număr programe de educație sanitară Număr beneficiari</p> <p><u>Beneficiari:</u> comunitatea de rromi din comună</p>
<i>Actori implicați</i>	Consiliul local al comunei Primarul comunei Serviciul de asistență comunitară Asistentul medical comunitar
<i>Posibile surse de finanțare</i>	Buget local Fonduri guvernamentale Fonduri europene Alte surse legal constituite

Domeniu de intervenție: Sănătate și incluziune socială

Fișa de proiect nr. 10

<i>Titlul proiectului</i>	Proiect pentru integrarea rromilor în societate
<i>Descrierea proiectului</i>	<p>Justificare: Punerea în acord cu cerințele UE pentru o creștere inteligentă, durabilă și favorabilă incluziunii Garantarea dreptului la servicii de asistență socială pentru categoriile vulnerabile de pe raza comunei</p> <p>Obiective: Îmbunătățirea accesului romilor la educație, asistență medicală și la locuri de muncă Reducerea decalajelor dintre romi și restul populației Ridicarea nivelului de trai în comunitatea de romi</p> <p>Activități: Identificarea nevoilor sociale ale comunității de romi Achiziția de programe de alfabetizare și de formare profesională (calificări/recalificări) Organizarea programelor de formare profesională Monitorizarea programelor de formare Sprijin în găsirea de locuri de muncă Înscrierea la medicul de familie a persoanelor din comunitatea de romi Investigații medicale și analize gratuite Distribuirea de produse de igienă în rândul persoanelor defavorizate Acordare acces la locuințe sociale</p> <p>Rezultate așteptate: Acces liber și egal la educație și servicii medicale Locuri de muncă ocupate de către persoanele de etnie romă Acces la locuințe sociale</p> <p>Indicatori de rezultat: Număr programe de integrare Număr persoane integrate</p> <p>Beneficiari: persoanele vulnerabile de pe raza comunei</p>
<i>Actori implicați</i>	Consiliul local al comunei Primarul comunei Serviciul de asistență comunitară ONG-uri locale
<i>Posibile surse de finanțare</i>	Buget local Fonduri guvernamentale Fonduri europene Alte surse legal constituite

Domeniu de intervenție: Turism, cultură și sport

Fișa de proiect nr. 1

<i>Titlul proiectului</i>	Integrarea în circuite turistice a unor monumente istorice, biserici, muzee, case memoriale etc.
<i>Descrierea proiectului</i>	<p><u>Justificare:</u> Dezvoltarea durabilă a turismului în zonă Conștientizarea importanței și valorii obiectivelor culturale, religioase și a monumentelor istorice de pe raza comunei și includerea acestora în circuite turistice</p> <p><u>Obiective:</u> Dezvoltarea turistică a comunei prin includerea în circuite turistice a obiectivelor cultural-religioase și a monumentelor istorice de pe teritoriul comunei</p> <p><u>Activități:</u> Cartarea obiectivelor turistice Promovarea obiectivelor culturale, religioase și a monumentelor istorice Sprijinirea organizării de circuite turistice în zonă</p> <p><u>Rezultate așteptate:</u> Creșterea numărului de turiști/vizitatori</p> <p><u>Indicatori de rezultat:</u> Număr de obiective integrate în circuite turistice Număr de circuite turistice realizate într-o unitate de timp (un an) Număr turiști/vizitatori</p> <p><u>Beneficiari:</u> comunitatea locală, operatori de turism, turiști/vizitatori</p>
<i>Actori implicați</i>	<p>Consiliul local al comunei Primarul comunei Operatori turism</p>
<i>Posibile surse de finanțare</i>	<p>Buget local Fonduri guvernamentale Fonduri europene Alte surse legal constituite</p>

Domeniu de intervenție: Turism, cultură și sport

Fișa de proiect nr. 2

<i>Titlul proiectului</i>	Organizare de evenimente culturale, religioase, etnografice, gastronomice, care să revitalizeze tradițiile locale, inclusiv în parteneriat cu alte localități
<i>Descrierea proiectului</i>	<p><u>Justificare:</u> Dezvoltarea durabilă a turismului în zonă</p> <p><u>Obiective:</u> Dezvoltarea turistică a comunei prin organizarea de evenimente culturale, religioase, etnografice, gastronomice, care să revitalizeze tradițiile locale</p> <p><u>Activități:</u> Organizarea de evenimente Modernizarea infrastructurii rutiere Promovarea evenimentelor care revitalizează tradițiile locale Sprijinirea organizării de circuite turistice în zonă</p> <p><u>Rezultate așteptate:</u> Creșterea numărului de turiști/vizitatori Creșterea veniturilor din turism la bugetul local</p> <p><u>Indicatori de evaluare:</u> Număr evenimente organizate Număr organizatori atrași Număr participanți Plus valoare adusă</p> <p><u>Beneficiari:</u> comunitatea locală, organizatori de evenimente, operatori de turism, turiști/vizitatori</p>
<i>Actori implicați</i>	<p>Consiliul local al comunei Primarul comunei Organizatori evenimente Investitori privați</p>
<i>Posibile surse de finanțare</i>	<p>Buget local Fonduri guvernamentale Fonduri europene Alte surse legal constituite</p>

Domeniu de intervenție: Turism, cultură și sport

Fișa de proiect nr. 3

<i>Titlul proiectului</i>	Realizare broșură și alte materiale publicitare de promovare turistică a localității
<i>Descrierea proiectului</i>	<p><u>Justificare:</u> Dezvoltarea durabilă a turismului în zonă</p> <p><u>Obiective:</u> Promovarea prin mijloace moderne a destinației turistice Atragerea de vizitatori/turiști în zonă Atragerea de noi investitori în turism</p> <p><u>Activități:</u> Elaborare documentație Achiziții servicii de realizare broșură și alte materiale publicitare de promovare turistică Difuzare broșură și materiale publicitare</p> <p><u>Rezultate așteptate:</u> Creșterea numărului de turiști/vizitatori</p> <p><u>Indicatori de rezultat:</u> Valoare investită în promovare Număr vizitatori/turiști Creștere economică generată</p> <p><u>Beneficiari:</u> comunitatea locală, operatori de turism, turiști/vizitatori</p>
<i>Actori implicați</i>	Consiliul local al comunei Primarul comunei
<i>Posibile surse de finanțare</i>	Buget local Fonduri guvernamentale Fonduri europene Alte surse legal constituite

Domeniu de intervenție: Turism, cultură și sport

Fișa de proiect nr. 4

<i>Titlul proiectului</i>	Realizare website și aplicație mobilă de promovare turistică a localității
<i>Descrierea proiectului</i>	<p><u>Justificare:</u> Dezvoltarea durabilă a turismului în zonă</p> <p><u>Obiective:</u> Promovarea prin mijloace moderne a destinației turistice Atragerea de vizitatori/turiști în zonă Atragerea de noi investitori în turism</p> <p><u>Activități:</u> Elaborare documentație Achiziții servicii de realizare website și aplicație mobilă de promovare turistică Realizare website și aplicație mobilă de promovare turistică Instruire personal în vederea actualizării informației pentru promovarea turistică a comunei Popularizare website și aplicație mobilă Monitorizare trafic website și aplicație mobilă</p> <p><u>Rezultate așteptate:</u> Creșterea numărului de utilizatori Creșterea numărului de turiști/vizitatori</p> <p><u>Indicatori de rezultat:</u> Valoare investită în promovare Număr utilizatori website și aplicație mobilă Număr vizitatori/turiști Plus valoare adusă</p> <p><u>Beneficiari:</u> comunitatea locală, operatori de turism, turiști/vizitatori</p>
<i>Actori implicați</i>	<p>Consiliul local al comunei Primarul comunei</p>
<i>Posibile surse de finanțare</i>	<p>Buget local Fonduri guvernamentale Fonduri europene Alte surse legal constituite</p>

Domeniu de intervenție: Turism, cultură și sport

Fișa de proiect nr. 5

<i>Titlul proiectului</i>	Restaurarea caselor vechi și redarea lor circuitului turistic
<i>Descrierea proiectului</i>	<p><u>Justificare:</u> Conservarea și promovarea patrimoniului cultural identitar Dezvoltarea comunității din punct de vedere cultural Dezvoltarea durabilă a turismului în zonă</p> <p><u>Obiective:</u> Restaurarea caselor vechi și redarea lor circuitului turistic</p> <p><u>Activități:</u> Expertiză case vechi Elaborare documentație Obținere avize/autorizații Proceduri achiziții publice Lucrări de reabilitare și restaurare</p> <p><u>Rezultate așteptate:</u> Case vechi restaurate Creșterea numărului de turiști/vizitatori</p> <p><u>Indicatori de rezultat:</u> Case vechi restaurate</p> <p><u>Beneficiari:</u> comunitatea locală, operatori de turism, turiști/vizitatori</p>
<i>Actori implicați</i>	Consiliul local al comunei Primarul comunei Operatori turism
<i>Posibile surse de finanțare</i>	Buget local Fonduri guvernamentale Fonduri europene Alte surse legal constituite

Domeniu de intervenție: Turism, cultură și sport

Fișa de proiect nr. 6

<i>Titlul proiectului</i>	Dezvoltare zonă turistică
<i>Descrierea proiectului</i>	<p><u>Justificare:</u> Dezvoltarea durabilă a turismului în zonă</p> <p><u>Obiective:</u> Atragerea de investitori în zonă Diversificarea ofertei turistice Asigurarea condițiilor de recreere pentru locuitori și vizitatori/turiști Creșterea atractivității zonei și a numărului de vizitatori Crearea de noi locuri de muncă Dezvoltarea infrastructurii care să deservească zona turistică</p> <p><u>Activități:</u> Elaborare documentație tehnică Obținere avize/autorizații Achiziție lucrări de amenajare Execuție lucrări de construcție, amenajare Promovare zonă turistică Monitorizare activitate desfășurată în zona turistică</p> <p><u>Rezultate așteptate:</u> Dezvoltare economică a zonei Creșterea numărului de vizitatori/turiști Crearea de noi locuri de muncă</p> <p><u>Indicatori de rezultat:</u> Suprafața zonei turistice amenajate Numărul de investitori atrași Numărul de turiști/vizitatori Numărul de locuri de muncă nou-create</p> <p><u>Beneficiari:</u> locuitorii comunei, turiști, vizitatori, operatori economici care activează în turism</p>
<i>Actori implicați</i>	<p>Consiliul local al comunei Primarul comunei Investitori privați</p>
<i>Posibile surse de finanțare</i>	<p>Buget local Buget Consiliul Județean Fonduri guvernamentale Fonduri europene Alte surse legal constituite</p>

Domeniu de intervenție: Turism, cultură și sport

Fișa de proiect nr. 7

<i>Titlul proiectului</i>	Amenajare trasee turistice
<i>Descrierea proiectului</i>	<p><u>Justificare:</u> Dezvoltarea durabilă a turismului în zonă</p> <p><u>Obiective:</u> Diversificarea ofertei turistice Asigurarea condițiilor de recreere pentru locuitori Creșterea atractivității zonei și a numărului de vizitatori</p> <p><u>Activități:</u> Conceperea unor trasee turistice sau dezvoltarea celor existente, pentru diferite volume de timp și care să conecteze diferite obiective de interes Dezvoltarea unor trasee cicloturistice și amenajarea acestora, incluzând locuri de popas și indicatoare Realizarea și montarea de indicatoare și panouri de informare, puncte de observare etc.</p> <p><u>Rezultate așteptate:</u> Diversificarea ofertei turistice Creșterea numărului de turiști/vizitatori</p> <p><u>Indicatori de evaluare:</u> Număr și lungime trasee amenajate Număr de turiști/vizitatori atrași</p> <p><u>Beneficiari:</u> comunitatea locală, operatorii de turism, turiști/vizitatori</p>
<i>Actori implicați</i>	<p>Consiliul local al comunei Primarul comunei</p>
<i>Posibile surse de finanțare</i>	<p>Buget local Fonduri guvernamentale Fonduri europene Alte surse legal constituite</p>

Domeniu de intervenție: Turism, cultură și sport

Fișa de proiect nr. 8

<i>Titlul proiectului</i>	Locuri de joacă pentru copii și adolescenți
<i>Descrierea proiectului</i>	<p><u>Justificare:</u> Necesitatea amenajării pe raza comunei de noi locuri de relaxare și petrecere a timpului liber pentru copii și adolescenți</p> <p><u>Obiective:</u> Dezvoltarea de spații de agrement pentru copii și adolescenți</p> <p><u>Activități:</u> Identificarea terenurilor pentru amenajarea locurilor de joacă Proceduri achiziție publică Lucrări de construcție și amenajare Darea în folosință</p> <p><u>Rezultate așteptate:</u> Locuri de joacă amenajate conform standardelor de calitate</p> <p><u>Indicatori de rezultat:</u> Număr locuri de joacă Suprafață amenajată (mp) Număr beneficiari</p> <p><u>Beneficiari:</u> copii, adolescenți, localnici și vizitatori</p>
<i>Actori implicați</i>	<p>Consiliul local al comunei Primarul comunei</p>
<i>Posibile surse de finanțare</i>	<p>Buget local Fonduri guvernamentale Fonduri europene Alte surse legal constituite</p>

Domeniu de intervenție: Turism, cultură și sport

Fișa de proiect nr. 9

<i>Titlul proiectului</i>	Amenajare parc aventură
<i>Descrierea proiectului</i>	<p><u>Justificare:</u> Dezvoltarea din punct de vedere cultural, social și sportiv a comunei</p> <p><u>Obiective:</u> Dezvoltarea de spații de agrement și antrenamente pentru locuitorii comunei, precum și pentru vizitatori/turiști Asigurarea condițiilor de recreere pentru locuitori și vizitatori/turiști Crearea de noi locuri de muncă Dezvoltarea infrastructurii care să deservească parcul de aventură</p> <p><u>Activități:</u> Elaborare documentație tehnică Obținere avize/autorizații Achiziție lucrări de construcție, amenajare Execuție lucrări de construcție, amenajare Promovare parc de aventură Monitorizare activitate desfășurată în parcul de aventură</p> <p><u>Rezultate așteptate:</u> Dezvoltare din punct de vedere cultural, social și sportiv a comunei Creșterea numărului de vizitatori/turiști Crearea de noi locuri de muncă</p> <p><u>Indicatori de rezultat:</u> Suprafața amenajată Numărul de investitori atrași Numărul de beneficiari Numărul de locuri de muncă nou-create</p> <p><u>Beneficiari:</u> locuitorii comunei, turiști, vizitatori, operatori economici</p>
<i>Actori implicați</i>	<p>Consiliul local al comunei Primarul comunei Investitori privați</p>
<i>Posibile surse de finanțare</i>	<p>Buget local Buget privat Fonduri guvernamentale Fonduri europene Alte surse legal constituite</p>

Domeniu de intervenție: Turism, cultură și sport

Fișa de proiect nr. 10

<i>Titlul proiectului</i>	Amenajare spațiu verde pentru picnic
<i>Descrierea proiectului</i>	<p><u>Justificare:</u> Dezvoltarea durabilă a turismului în zonă</p> <p><u>Obiective:</u> Atragerea de investitori în zonă Diversificarea ofertei turistice Asigurarea condițiilor de recreere pentru locuitori și vizitatori/turiști Creșterea atractivității zonei și a numărului de vizitatori</p> <p><u>Activități:</u> Elaborare documentație tehnică Obținere avize/autorizații Proceduri achiziție publică Execuție lucrări de amenajare</p> <p><u>Rezultate așteptate:</u> Dezvoltare economică a zonei Creșterea numărului de vizitatori/turiști</p> <p><u>Indicatori de rezultat:</u> Suprafața zonei turistice amenajate Numărul de turiști/vizitatori</p> <p><u>Beneficiari:</u> locuitorii comunei, turiști, vizitatori, operatori economici care activează în turism</p>
<i>Actori implicați</i>	<p>Consiliul local al comunei Primarul comunei</p>
<i>Posibile surse de finanțare</i>	<p>Buget local Fonduri guvernamentale Fonduri europene Alte surse legal constituite</p>

Domeniu de intervenție: Mediu

Fișa de proiect nr. 1

<i>Titlul proiectului</i>	Amenajare spații verzi din interiorul localității
<i>Descrierea proiectului</i>	<p><u>Justificare:</u> Necesitatea protejării și conservării zonelor verzi din comună Îmbunătățirea aspectului estetic al comunei</p> <p><u>Obiective:</u> Creșterea calității mediului natural Consolidarea amenajărilor peisagistice Crearea de noi locuri de recreere pentru cetățenii comunei</p> <p><u>Activități:</u> Elaborare documentație Avize/autorizații Proceduri achiziție publică Lucrări de amenajare a spațiilor verzi din localitate</p> <p><u>Rezultate așteptate:</u> Spații verzi, parcuri Îmbunătățirea imaginii comunei</p> <p><u>Indicatori de rezultat:</u> Suprafețe spații verzi amenajate (mp) Număr beneficiari</p> <p><u>Beneficiari:</u> comunitatea locală</p>
<i>Actori implicați</i>	<p>Consiliul local al comunei Primarul comunei</p>
<i>Posibile surse de finanțare</i>	<p>Buget local Fonduri guvernamentale Fonduri europene Alte surse legal constituite</p>

Domeniu de intervenție: Mediu

Fișa de proiect nr. 2

Titlul proiectului	Instalarea de pubele pentru colectarea selectivă a deșeurilor
Descrierea proiectului	<p><u>Justificare:</u> Colectarea selectivă a deșeurilor aduce beneficii economice comunității locale</p> <p><u>Obiective:</u> Protejarea mediului înconjurător la nivelul comunei Alinierea la standarde europene cu privire la calitatea și protecția mediului</p> <p><u>Activități:</u> Achiziționarea de pubele și instalarea acestora pe raza comunei</p> <p><u>Rezultate așteptate:</u> Creșterea cantității de gunoi colectat selectiv Eficientizarea reciclării</p> <p><u>Indicatori de evaluare:</u> Număr și valoare pubele achiziționate Număr puncte de instalare Număr beneficiari</p> <p><u>Beneficiari:</u> comunitatea locală</p>
Actori implicați	<p>Consiliul local al comunei Primarul comunei</p>
Posibile surse de finanțare	<p>Buget local Fonduri guvernamentale Fonduri europene Alte surse legal constituite</p>

Domeniu de intervenție: Mediu

Fișa de proiect nr. 3

<i>Titlul proiectului</i>	Dotarea gospodăriilor cu pubele pentru colectarea selectivă a deșeurilor
<i>Descrierea proiectului</i>	<p><u>Justificare:</u> Colectarea selectivă a deșeurilor aduce beneficii economice comunității locale</p> <p><u>Obiective:</u> Protejarea mediului înconjurător la nivelul comunei Alinierea la standarde europene cu privire la calitatea și protecția mediului</p> <p><u>Activități:</u> Achiziționarea de pubele ecologice și distribuirea acestora către populație</p> <p><u>Rezultate așteptate:</u> Creșterea cantității de gunoi colectat selectiv Eficientizarea reciclării</p> <p><u>Indicatori de evaluare:</u> Număr pubele achiziționate și distribuite Număr gospodării deservite</p> <p><u>Beneficiari:</u> cetățenii comunei</p>
<i>Actori implicați</i>	Consiliul local al comunei Primarul comunei
<i>Posibile surse de finanțare</i>	Buget local Fonduri guvernamentale Fonduri europene Alte surse legal constituite

Domeniu de intervenție: Mediu

Fișa de proiect nr. 4

<i>Titlul proiectului</i>	Îndiguiri și consolidări maluri
<i>Descrierea proiectului</i>	<p><u>Justificare:</u> Protecția și conservarea mediului înconjurător Siguranța și protecția cetățenilor contra inundațiilor</p> <p><u>Obiective:</u> Prevenirea și reducerea consecințelor distructive ale inundațiilor Reducerea eroziunii malurilor Protecția gospodăriilor și a terenurilor agricole</p> <p><u>Activități:</u> Lucrări de îndiguiri și consolidări de maluri</p> <p><u>Rezultate așteptate:</u> Reducerea efectelor negative generate de inundații și viituri</p> <p><u>Indicatori de evaluare:</u> Lungime/suprafețe diguri și consolidări Suprafețe/gospodării protejate</p> <p><u>Beneficiari:</u> comunitatea locală</p>
<i>Actori implicați</i>	Consiliul local al comunei Primarul comunei
<i>Posibile surse de finanțare</i>	Buget local Fonduri guvernamentale Fonduri europene Alte surse legal constituite

Domeniu de intervenție: Mediu

Fișa de proiect nr. 5

<i>Titlul proiectului</i>	Infrastructură de prevenire și protecție împotriva inundațiilor
<i>Descrierea proiectului</i>	<p><u>Justificare:</u> Protecția și conservarea mediului înconjurător Siguranța și protecția cetățenilor contra inundațiilor</p> <p><u>Obiective:</u> Prevenirea și reducerea consecințelor distructive ale inundațiilor Protecția gospodăriilor și a terenurilor agricole Consolidarea infrastructurii de prevenire și protecție împotriva inundațiilor</p> <p><u>Activități:</u> Lucrări de consolidare infrastructură de prevenire și protecție împotriva inundațiilor</p> <p><u>Rezultate așteptate:</u> Reducerea efectelor negative generate de inundații și viituri</p> <p><u>Indicatori de rezultat:</u> Suprafață/lungime infrastructură de protecție Suprafață de teren protejată Număr gospodării protejate</p> <p><u>Beneficiari:</u> comunitatea locală</p>
<i>Actori implicați</i>	Consiliul local al comunei Primarul comunei
<i>Posibile surse de finanțare</i>	Buget local Fonduri guvernamentale Fonduri europene Alte surse legal constituite

Domeniu de intervenție: Mediu

Fișa de proiect nr. 6

<i>Titlul proiectului</i>	Lucrări de amenajare a cursurilor de apă
<i>Descrierea proiectului</i>	<p><u>Justificare:</u> Protecția și conservarea mediului înconjurător Siguranța și protecția cetățenilor contra inundațiilor</p> <p><u>Obiective:</u> Prevenirea și reducerea consecințelor distructive ale inundațiilor Reducerea eroziunii malurilor Protecția gospodăriilor și a terenurilor agricole</p> <p><u>Activități:</u> Lucrări de amenajare a cursurilor de apă</p> <p><u>Rezultate așteptate:</u> Menținerea albiei actuale a cursurilor de apă Reducerea efectelor negative generate de inundații și viituri</p> <p><u>Indicatori de evaluare:</u> Lungime curs de apă amenajat (km)</p> <p><u>Beneficiari:</u> comunitatea locală</p>
<i>Actori implicați</i>	Consiliul local al comunei Primarul comunei
<i>Posibile surse de finanțare</i>	Buget local Fonduri guvernamentale Fonduri europene Alte surse legal constituite

Domeniu de intervenție: Mediu

Fișa de proiect nr. 7

Titlul proiectului	Regularizare albie și apărări de mal ale râului, în intravilanul și extravilanul localității
Descrierea proiectului	<p><u>Justificare:</u> Protecția și conservarea mediului înconjurător Siguranța și protecția cetățenilor contra inundațiilor</p> <p><u>Obiective:</u> Prevenirea și reducerea consecințelor distructive ale inundațiilor Reducerea eroziunii malurilor Protecția gospodăriilor și a terenurilor agricole</p> <p><u>Activități:</u> Lucrări de regularizare albie și apărări de mal ale râului, în intravilan și extravilan</p> <p><u>Rezultate așteptate:</u> Menținerea albiei actuale a cursurilor de apă Reducerea efectelor negative generate de inundații și viituri</p> <p><u>Indicatori de evaluare:</u> Lungime curs de apă regularizat – albie și apărări de mal ale râului (km)</p> <p><u>Beneficiari:</u> comunitatea locală</p>
Actori implicați	Consiliul local al comunei Primarul comunei
Posibile surse de finanțare	Buget local Fonduri guvernamentale Fonduri europene Alte surse legal constituite

Domeniu de intervenție: Capacitate administrativă

Fișa de proiect nr. 1

<i>Titlul proiectului</i>	Achiziție și punere în funcțiune de echipamente performante de tehnică de calcul
<i>Descrierea proiectului</i>	<p>Justificare: Consolidarea capacității administrației publice locale Furnizarea de servicii publice de calitate pentru toți cetățenii comunei</p> <p>Obiective: Creșterea calității serviciilor publice furnizate Îmbunătățirea accesului la serviciile publice</p> <p>Activități: Achiziție echipamente Dotare cu echipamente performante de tehnică de calcul Instruire personal privind utilizarea noilor echipamente</p> <p>Rezultate așteptate: Acces facil la servicii publice prin tehnologie performantă Servicii publice de calitate</p> <p>Indicatori de rezultat: Număr și valoare echipamente Număr beneficiari</p> <p>Beneficiari: administrația publică locală, cetățenii comunei, instituții publice și operatori economici de pe raza comunei</p>
<i>Actori implicați</i>	Consiliul local al comunei Primarul comunei
<i>Posibile surse de finanțare</i>	Buget local Fonduri guvernamentale Fonduri europene Alte surse legal constituite

Domeniu de intervenție: Capacitate administrativă

Fișa de proiect nr. 2

<i>Titlul proiectului</i>	Achiziția și utilizarea de softuri performante pentru furnizarea de servicii de calitate către cetățeni și reducerea timpului de soluționare a solicitărilor acestora
<i>Descrierea proiectului</i>	<p><u>Justificare:</u> Consolidarea capacității administrației publice locale Furnizarea de servicii publice de calitate pentru toți cetățenii comunei</p> <p><u>Obiective:</u> Creșterea calității serviciilor publice furnizate Reducerea timpului de soluționare a cererilor Îmbunătățirea accesului la serviciile publice</p> <p><u>Activități:</u> Achiziția de softuri performante Instruirea personalului în scopul utilizării eficiente a acestora</p> <p><u>Rezultate așteptate:</u> Acces facil la servicii publice prin tehnologie performantă Servicii publice de calitate</p> <p><u>Indicatori de rezultat:</u> Număr și valoare softuri achiziționate Număr cetățeni deserviți Termen de soluționare cereri</p> <p><u>Beneficiari:</u> administrația publică locală, cetățenii comunei, instituții publice și operatori economici de pe raza comunei</p>
<i>Actori implicați</i>	Consiliul local al comunei Primarul comunei
<i>Posibile surse de finanțare</i>	Buget local Fonduri guvernamentale Fonduri europene Alte surse legal constituite

Domeniu de intervenție: Capacitate administrativă

Fișa de proiect nr. 3

<i>Titlul proiectului</i>	Utilizarea sistemelor online de lucru implementate la nivel național
<i>Descrierea proiectului</i>	<p><u>Justificare:</u> Crearea tuturor condițiilor pentru furnizarea de servicii publice la standarde europene</p> <p><u>Obiective:</u> Facilitarea accesului la servicii publice Reducerea termenului de soluționare a solicitărilor cetățenilor</p> <p><u>Activități:</u> Înregistrarea în sistemele informatice naționale Instruirea personalului pentru asigurarea serviciilor online Furnizarea de servicii publice online</p> <p><u>Rezultate așteptate:</u> Acces facil la servicii publice online Reducerea timpului de soluționare a cererilor</p> <p><u>Indicatori de evaluare:</u> Sisteme implementate Servicii asigurate online Număr utilizatori Număr cereri soluționate în sistem online Termen soluționare a cererilor</p> <p><u>Beneficiari:</u> comunitatea locală</p>
<i>Actori implicați</i>	<p>Consiliul local al comunei Primarul comunei</p>
<i>Posibile surse de finanțare</i>	<p>Buget local Fonduri guvernamentale Fonduri europene Alte surse legal constituite</p>

Domeniu de intervenție: Capacitate administrativă

Fișa de proiect nr. 4

<i>Titlul proiectului</i>	Crearea arhivei digitale a Primăriei
<i>Descrierea proiectului</i>	<p><u>Justificare:</u> Consolidarea capacității administrației publice locale Furnizarea de servicii publice de calitate pentru toți cetățenii comunei</p> <p><u>Obiective:</u> Introducerea unui sistem modern, inovator, bazat pe tehnici digitale și online, de gestiune a fluxului de documente și arhivă digitală</p> <p><u>Activități:</u> Achiziția unui sistem digital de arhivă Instruirea personalului în scopul utilizării eficiente a acestora</p> <p><u>Rezultate așteptate:</u> Arhivă digitală Acces facil la documente prin tehnologie performantă Servicii publice de calitate</p> <p><u>Indicatori de rezultat:</u> Arhivă digitală implementată Spațiu de stocare Număr de documente introduse în sistem</p> <p><u>Beneficiari:</u> administrația publică locală, cetățenii comunei, instituții publice și operatori economici de pe raza comunei</p>
<i>Actori implicați</i>	<p>Consiliul local al comunei Primarul comunei</p>
<i>Posibile surse de finanțare</i>	<p>Buget local Fonduri guvernamentale Fonduri europene Alte surse legal constituite</p>

Domeniu de intervenție: Capacitate administrativă

Fișa de proiect nr. 5

<i>Titlul proiectului</i>	Programe de instruire și perfecționare profesională
<i>Descrierea proiectului</i>	<p><u>Justificare:</u> Consolidarea capacității administrative Formarea profesională periodică constituie o obligație legală Specializarea continuă a resursei umane în acord cu nevoile societății actuale</p> <p><u>Obiective:</u> Îmbunătățirea nivelului de formare profesională pentru funcționarii publici și personalul contractual din cadrul aparatului de specialitate al primarului</p> <p><u>Activități:</u> Realizarea analizei nevoilor de formare profesională Elaborarea planului anual de formare profesională Achiziția de servicii de instruire și perfecționare profesională Participarea la forme de pregătire profesională conform nevoilor identificate</p> <p><u>Rezultate așteptate:</u> Dezvoltarea de noi competențe Creșterea calității serviciilor furnizate</p> <p><u>Indicatori de rezultat:</u> Număr programe de instruire și perfecționare profesională Număr beneficiari</p> <p><u>Beneficiari:</u> funcționarii publici și personalul contractual din aparatul de specialitate al primarului comunei</p>
<i>Actori implicați</i>	Consiliul local al comunei Primarul comunei
<i>Posibile surse de finanțare</i>	Buget local Fonduri guvernamentale Fonduri europene Alte surse legal constituite

Domeniu de intervenție: Capacitate administrativă

Fișa de proiect nr. 6

<i>Titlul proiectului</i>	Extindere sediu primărie
<i>Descrierea proiectului</i>	<p><u>Justificare:</u> Necesitatea extinderii clădirii și spațiilor de lucru ale primăriei pentru a corespunde nevoilor de servire a interesului public în condiții optime</p> <p><u>Obiective:</u> Consolidarea capacității administrației publice locale de a furniza servicii de calitate pentru cetățenii comunei Crearea de condiții de lucru rapide și moderne pentru personalul instituției Reducerea timpului de soluționare a cererilor</p> <p><u>Activități:</u> Elaborare documentații tehnice Obținere avize/autorizații Lucrări de extindere a sediului Dotarea materială a spațiilor de lucru</p> <p><u>Rezultate așteptate:</u> Condiții mai bune de lucru Timp redus de soluționare a cererilor Creșterea calității serviciilor furnizate</p> <p><u>Indicatori de evaluare:</u> Suprafață nou-construită (mp) Săli date în folosință Număr și valoare dotări</p> <p><u>Beneficiari:</u> Primăria Comunei, personalul primăriei, comunitatea locală</p>
<i>Actori implicați</i>	Consiliul local al comunei Primarul comunei
<i>Posibile surse de finanțare</i>	Buget local Fonduri guvernamentale Fonduri europene Alte surse legal constituite

Domeniu de intervenție: Capacitate administrativă

Fișa de proiect nr. 7

<i>Titlul proiectului</i>	Dotarea cu mașini, utilaje și echipamente performante pentru intervenția în situațiile de urgență
<i>Descrierea proiectului</i>	<p><u>Justificare:</u> Consolidarea capacității administrației publice locale Necesitatea executării de lucrări de intervenție în situații de urgență</p> <p><u>Obiective:</u> Dotarea serviciului pentru situații de urgență cu utilaje și echipamente de lucru performante Intervenție eficientă și promptă în situațiile de urgență</p> <p><u>Activități:</u> Derularea procedurilor de achiziție publică Instruirea personalului care va deservi utilajele Darea în folosință</p> <p><u>Rezultate așteptate:</u> Reducerea cheltuielilor cu execuția lucrărilor Reducerea timpilor de intervenție</p> <p><u>Indicatori de rezultat:</u> Mașini, utilaje și echipamente achiziționate Servicii asigurate Capacitate de intervenție în situațiile de urgență Număr beneficiari</p> <p><u>Beneficiari:</u> Primăria comunei, comunitatea locală</p>
<i>Actori implicați</i>	Consiliul local al comunei Primarul comunei
<i>Posibile surse de finanțare</i>	Buget local Fonduri guvernamentale Fonduri europene Alte surse legal constituite

Domeniu de intervenție: Capacitate administrativă

Fișa de proiect nr. 8

<i>Titlul proiectului</i>	Dotarea cu mașini, utilaje și echipamente performante pentru execuția lucrărilor de gospodărire a UAT
<i>Descrierea proiectului</i>	<p><u>Justificare:</u> Consolidarea capacității administrației publice locale Necesitatea executării de lucrări de gospodărire comunală</p> <p><u>Obiective:</u> Dotarea serviciului administrativ și de gospodărire comunală al primăriei cu utilaje și echipamente de lucru performante Realizarea lucrărilor de amenajare și gospodărire comunală</p> <p><u>Activități:</u> Derularea procedurilor de achiziție publică Instruirea personalului care va deservi utilajele Darea în folosință</p> <p><u>Rezultate așteptate:</u> Reducerea cheltuielilor cu execuția lucrărilor Reducerea timpilor de execuție a lucrărilor</p> <p><u>Indicatori de rezultat:</u> Mașini, utilaje și echipamente achiziționate Servicii asigurate Capacitate de execuție lucrări Număr beneficiari</p> <p><u>Beneficiari:</u> Primăria comunei, comunitatea locală</p>
<i>Actori implicați</i>	Consiliul local al comunei Primarul comunei
<i>Posibile surse de finanțare</i>	Buget local Fonduri guvernamentale Fonduri europene Alte surse legal constituite

Domeniu de intervenție: Capacitate administrativă

Fișa de proiect nr. 9

<i>Titlul proiectului</i>	Introducere sistem de monitorizare video la sediul primăriei și în localitate
<i>Descrierea proiectului</i>	<p>Justificare: Nevoia de punere în siguranță a bunurilor publice și obținerea unui climat optim în desfășurarea procesului păstrării ordinii publice</p> <p>Obiective: Siguranța bunurilor administrației locale Păstrarea ordinii publice</p> <p>Activități: Documentații tehnice Avize/autorizații Proceduri achiziții publice Lucrări de introducere/instalare sistem de monitorizare video</p> <p>Rezultate așteptate: Creșterea calității vieții prin creșterea nivelului de siguranță</p> <p>Indicatori de rezultat: Gradul de implementare Număr camere instalate Capacitate stocare date Servicii asigurate</p> <p>Beneficiari: Primăria Comunei, comunitatea locală</p>
<i>Actori implicați</i>	Consiliul local al comunei Primarul comunei
<i>Posibile surse de finanțare</i>	Buget local Fonduri guvernamentale Fonduri europene Alte surse legal constituite

Domeniu de intervenție: Capacitate administrativă

Fișa de proiect nr. 10

<i>Titlul proiectului</i>	Programe de formare și perfecționare profesională în tehnologii digitale
<i>Descrierea proiectului</i>	<p><u>Justificare:</u> Consolidarea capacității administrative Specializarea continuă a resursei umane în acord cu nevoile societății actuale Crearea tuturor condițiilor pentru furnizarea de servicii publice la standarde europene</p> <p><u>Obiective:</u> Îmbunătățirea nivelului de formare profesională pentru funcționarii publici și personalul contractual din cadrul aparatului de specialitate al primarului</p> <p><u>Activități:</u> Realizarea analizei nevoilor de formare profesională Elaborarea planului anual de formare profesională Achiziția de servicii de formare și perfecționare profesională în tehnologii digitale Participarea la forme de pregătire profesională conform nevoilor identificate</p> <p><u>Rezultate așteptate:</u> Dezvoltarea de noi competențe Creșterea calității serviciilor furnizate</p> <p><u>Indicatori de rezultat:</u> Număr programe organizate Număr beneficiari</p> <p><u>Beneficiari:</u> funcționarii publici și personalul contractual din aparatul de specialitate al primarului comunei</p>
<i>Actori implicați</i>	Consiliul local al comunei Primarul comunei
<i>Posibile surse de finanțare</i>	Buget local Fonduri guvernamentale Fonduri europene Alte surse legal constituite





***CAPITOLUL V
IMPLEMENTAREA,
MONITORIZAREA
ȘI EVALUAREA
STRATEGIEI
DE DEZVOLTARE LOCALĂ***



Implementarea strategiei de dezvoltare locală și implicit a planului de acțiune se face cu participarea tuturor actorilor de pe plan local: administrația publică locală, comunitatea locală, firme private, reprezentanții societății civile.

O bună implementare a strategiei de dezvoltare asigură în primul rând o creștere autentică a comunității la nivelul tuturor domeniilor de intervenție și priorităților strategice. Din acest punct de vedere implementarea unui sistem potrivit de indicatori de monitorizare și elaborarea periodică și cu pragmatism a rapoartelor strategice de monitorizare joacă un rol esențial în procesul de management.

Monitorizarea, evaluarea și pilotarea sunt procese corelate și interdependente. În contextul ciclului politicilor publice, monitorizarea și evaluarea depind de etapele de identificare, formulare a problemei și de cea a alegerii celei mai bune alternative. Pilotarea are rolul aplicării celei mai bune practici de implementare a proiectelor din cadrul strategiei.

Monitorizarea este procesul de colectare periodică și analiză a informației cu scopul de a fundamenta procesul de luare a deciziei de către cei abilitați, asigurând transparența în luarea deciziei și furnizând o bază pentru viitoarele acțiuni de evaluare.

Monitorizarea evoluției implementării strategiei și a planurilor de acțiuni este în principiu o practică formală puțin cunoscută și asumată în mediul instituțional public. Pe de altă parte această sarcină presupune resurse considerabile alocate (sisteme de colectare, prelucrare și raportare) și o pregătire specifică (definirea indicatorilor cantitativi și calitativi, corelat cu potențialele surse de colectare/ producere a acestora).

Monitorizarea furnizează informația necesară evaluării. Pentru a putea monitoriza implementarea strategiei și pentru a aprecia performanțele ei în raport cu obiectivele stabilite, este necesară stabilirea unui set de indicatori. Pentru acuratețe este necesară o colectare periodică, sistematică și atentă a datelor din teren. Modalitatea de colectare și corectitudinea datelor sunt importante în condițiile în care monitorizarea activează ca un sistem de avertizare timpurie și adesea punctează probleme sau arii care au nevoie de evaluare.

Construirea unui sistem de monitorizare al strategiei de dezvoltare este necesară, pentru a urmări în mod continuu implementarea și pentru a putea acționa rapid și eficient în cazul apariției unor eventuale probleme.

Monitorizarea și evaluarea implementării strategiei se va efectua folosind un sistem unic, bazat pe indicatori calitativi și cantitativi.

Mecanismul de monitorizare include monitorizarea de birou, monitorizarea pe teren, precum și întocmirea rapoartelor de monitorizare:

- **Monitorizarea de birou** – constă în acumularea și examinarea diferitelor informații în cadrul ședințelor grupului de monitorizare, audieri ale celor implicați în implementarea strategiei, a diferitor experți în domeniu;
- **Monitorizarea pe teren** – constă în acumularea și verificarea informațiilor prin deplasarea la instituțiile responsabile de implementarea strategiei;
- **Rapoartele de monitorizare** – prezintă produsul activității grupului de monitorizare și va fi de două tipuri: raportul de monitorizare trimestrial și anual, întocmite în baza informațiilor acumulate din diferite surse, sondaje, cercetări și rapoarte de progres, elaborate de experți.

În procesul de monitorizare vor fi implicați partenerii reprezentați în cadrul Grupului de lucru prin serviciile și birourile de specialitate relevante furnizoare de date.

Sursele de colectare a informațiilor se găsesc la nivelul următoarelor categorii de documente:

- Rapoarte trimestriale, prezentate de către instituțiile responsabile;
- Rapoarte trimestriale/anuale ale serviciilor implicate în implementarea strategiei;
- Discuții în cadrul ședințelor grupului de monitorizare;
- Rapoarte de monitorizare elaborate de reprezentanți ai societății civile;
- Surse mass-media;
- Sondaje, cercetări și rapoarte de progres, elaborate de către experți.

Evaluarea Strategiei de dezvoltare locală răspunde la întrebările: care este efectul, impactul activităților realizate și în ce măsură rezultatul răspunde așteptărilor.

Evaluarea intermediară este activitatea de cuantificare a impactului pe care proiectele aflate în implementare îl generează pe parcurs, măsura în care planul evoluează conform planificărilor etc.

Obiectivele evaluării intermediare sunt:

- Oferirea suportului în luarea deciziilor cu privire la activitățile realizate de implementare a strategiei;
- Obținerea informațiilor din toate sursele existente despre ce merge bine, ce nu merge și de ce;
- Îmbunătățirea calității activităților realizate;
- Identificarea practicilor de succes, care ar putea fi extinse;
- Elaborarea recomandărilor pentru îmbunătățirea strategiei.

Evaluarea finală este activitatea de estimare a impactului generat de implementarea strategiei, prin măsuri și proiecte specifice (potrivit planurilor de acțiune), la finalul perioadei pentru care a fost elaborată strategia.

Obiectivele evaluării finale sunt:

- Concluziile privind rezultatele și impactul implementării strategiei;
- Concluziile privind raportul dintre resursele investite și rezultatele și impactul obținute;

- Asigurarea bazei pentru adaptarea/ corectarea/ schimbarea unor aspecte ale strategiei viitoare dacă este cazul, reactualizarea acesteia potrivit noilor perspective;
- Asumarea și integrarea succeselor și a lecțiilor în strategia reactualizată;
- Identificarea practicilor de succes, care ar putea fi extinse;
- Elaborarea recomandărilor pentru îmbunătățirea strategiei viitoare.

Managementul operativ al comunei va prezenta Consiliului local:

1. **rapoarte anuale de progres**, care se vor elabora începând cu al doilea an de implementare și vor avea ca scop monitorizarea eficientă a aplicării strategiei de dezvoltare. Rapoartele vor reflecta stadiul implementării strategiei, pe fiecare domeniu strategic și vor evidenția evoluția principalilor indicatori de output și de rezultat;

2. **rapoarte strategice**. Având în vedere faptul că implementarea strategiei de dezvoltare locală se va întinde pe o perioadă de 7 ani, este necesară o evaluare intermediară a strategiei, pe baza unor rapoarte strategice. Pentru evaluarea impactului aplicării strategiei de dezvoltare se va urmări evoluția principalilor indicatori socioeconomiци la nivel local.

În linii mari, raportul strategic va cuprinde:

- situația și evoluția socioeconomică a comunei Berevoești;
- realizările obținute, cuantificate pe baza indicatorilor și gradul de atingere a obiectivelor stabilite;
- problemele întâmpinate în procesul de implementare a strategiei de dezvoltare;
- exemplele de bună practică identificate;
- propuneri privind revizuirea și ajustarea periodică a strategiei de dezvoltare în raport cu evoluțiile economico-sociale semnificative înregistrate la nivel local în perioada 2021-2027.

Rapoartele strategice vor fi realizate din 3 în 3 ani, în anii 2022 și 2025, fiind prezentate în cadrul ședințelor Consiliului local al comunei Berevoești.

În funcție de rezultatele evaluării și monitorizării și în acord cu modificările legislative, strategia de dezvoltare a comunei Berevoești va putea fi revizuită ori de câte ori va deveni necesar.

