

Județul(*) ARGES	Registrul de evidență
Unitatea administrativ-teritorială(*) CIOĂNEȘTI	Nr. 3293 din 16.10.2023 (*)
Primar(*) IONESCU ION	Numele și prenumele(*)
Secretar primărie(*) DOMNIEU IONELA DANIELA	Numele și prenumele(*)

ADRESA

In baza cererii depuse de CINGUREANU ecena [redacted]
domiciliat în str. COM. CIOĂNEȘTI [redacted] ap. judetul/
sectorul ARGES [redacted] în calitate de vânzător, și înregistrată la primărie
cu nr. 6 din 16.10.2023

ținând cont de prevederile art. 3 alin. (4) din Legea nr. 17/2014 privind unele măsuri de reglementare a vânzării-cumpărării terenurilor agricole situate în extravilan și de modificare a Legii nr. 268/2001 privind privatizarea societăților comerciale ce dețin în administrare terenuri proprietate publică și privată a statului cu destinație agricolă și înființarea Agenției Domeniilor Statului, cu modificările ulterioare, pentru terenul în suprafața de 0,4443 ha identificat cu număr cadastral 50960, înscris în cartea funciara nr. a localității. prin prezenta adresă se certifica următoarele:

- pe terenul agricol situat în extravilan se află situri arheologice, au fost instituite zone cu patrimoniu arheologic reperat sau zone cu potențial arheologic evidentiat întâmplător:

Da* [] Nu [X]

* Dacă această opțiune este bifată, avizul specific al Ministerului Culturii este necesar.

- pe terenul agricol situat în extravilan se află situri arheologice clasate ca monument istoric:

Da* [] Nu [X]

* Dacă această opțiune este bifată, vânzarea-cumpărarea se supune dispozițiilor Legii nr. 422/2001 privind protejarea monumentelor istorice, republicată, cu modificările ulterioare.

Se întocmeste în 4 exemplare, din care unul pentru solicitant, unul pentru primărie, unul pentru direcția județeană pentru cultură și unul pentru biroul de cadastru și publicitate imobiliară competent.

Primar,

IONESCU ION



L.S.

Secretar,

DOMNIEU IONELA DANIELA

[Handwritten signature]

PROCES-VERBAL DE VECINĂTATE

Încheiat la data 15.09.2023

Subsemnata/subsemnatul/subsemnații în calitate de proprietar(i) /posesor(i) /deținător(i) /reprezentant(i) legal(i) al imobilului situat în județul Arges, UAT Cicănești, sat Bărăști, punctul "Dos"

1.

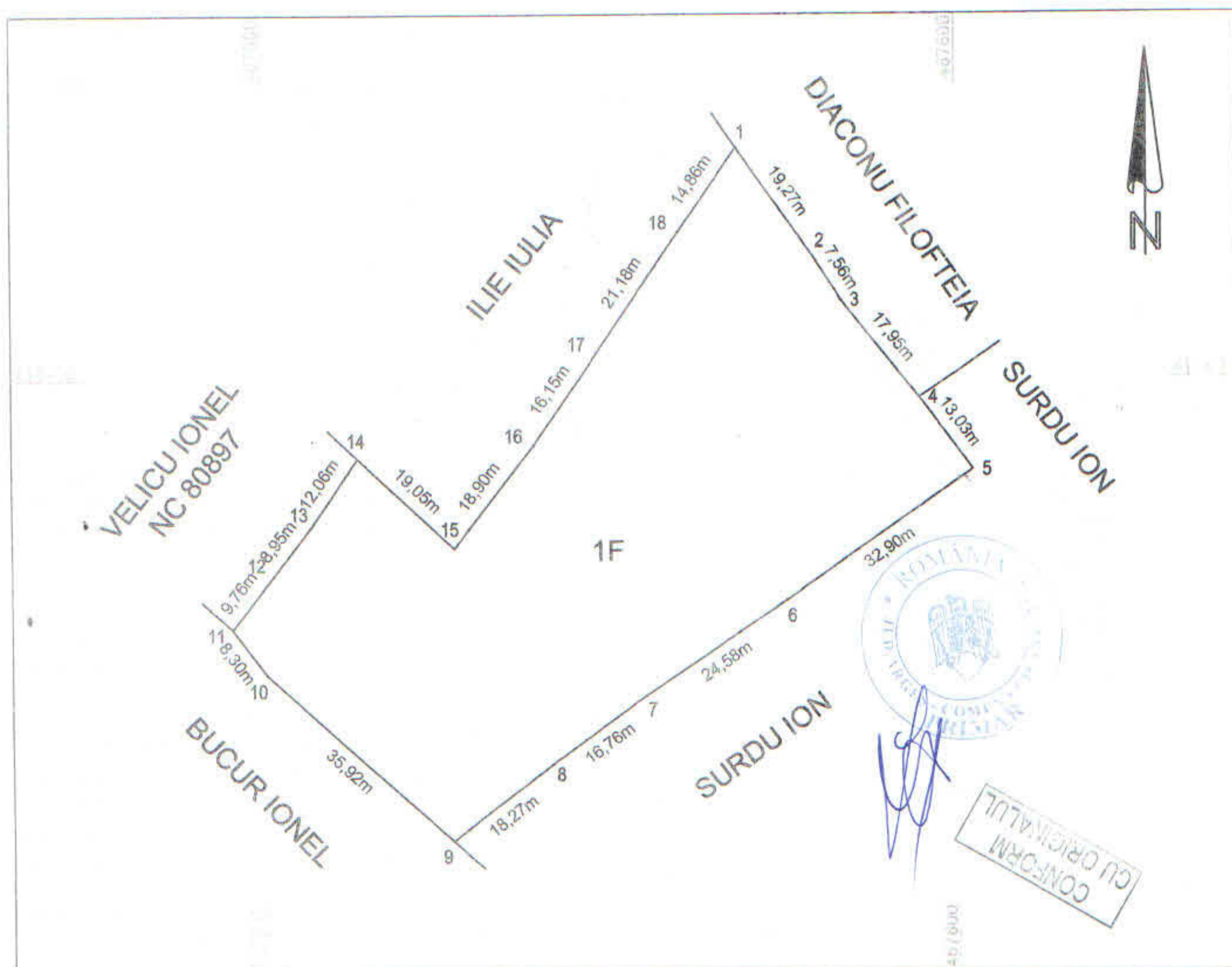
Nume	Prenume	Calitatea Proprietar/posesor/deținător/ reprezentant legal	CNP/CUI
UNGUREANU	Elena	Proprietar	2530915033102

Împreună cu subsemnații:

2.

Nume	Prenume	Calitatea Proprietar/posesor/deținător/ reprezentant legal al ...	CNP/CUI	CUI
VELICU	Ionel	Proprietar	1740928461537	
ILIE	Iulia	Proprietar	2480821033098	
DIACONU	Filofteia	Proprietar	2520721033071	
SURDU	Ion	Proprietar	1850118033085	
BUCUR	Ionel	Proprietar	1800225031965	

am procedat la recunoașterea limitei și vecinătăților imobilului prezentat în schiță







3.

Latura (de la punctul până la punctul)	Lungimea (m)	Felul materializării	Vecin(numele si prenumele /denumirea)	Nr. top/nr. cadastral/strada si nr. tarla si parceta/IE	Observații
11 - 14	30,77	Gard	VELICU Ionel	80897	
14 - 1	90,14	Gard	ILIE Iulia		
1 - 4	44,78	Gard	DIACONU Filofteia		
4 - 9	105,54	Gard	SURDU Ion		
9 - 11	44,22	Gard	BUCUR Ionel		

recunoaștem limitele stabilite prin prezentul proces-verbal și prezentat în schiță, fiind de acord cu acestea.

Prezentul proces-verbal a fost încheiat în exemplare (câte un exemplar pentru fiecare parte semnatară și unul pentru documentația cadastrală) și conține 2 pagini.

3.

<p>Semnături posesori/ proprietari/ deținători/ reprezentanți legali ai imobilului pentru care se întocmește documentația cadastrală</p> <p>.....</p>   	<p>Semnături posesori/ proprietari/ deținători/ reprezentanți legali ai imobilelor învecinate</p> <p>Latura 11 - 14 (semnătură)</p> <p>Latura 14 - 1 (semnătură)</p> <p>Latura 1 - 4 (semnătură)</p> <p>Latura 4 - 9 (semnătură)</p> <p>Latura 9 - 11 (semnătură)</p> <p>Persoana autorizată Alexandru-Dan MUNTEANU Aut. Seria RO-AG-F, Nr. 0174 Semnătură</p> 
---	--

Prin semnarea prezentei cereri mă oblig să respect dispozițiile Legii nr. 190/2018 privind măsuri de punere în aplicare a Regulamentului (UE) 2016/679 și ale Regulamentului (UE) nr. 679/2016 al Parlamentului European și al Consiliului din 27 aprilie 2016 privind protecția persoanelor fizice în ceea ce privește prelucrarea datelor cu caracter personal și privind libera circulație a acestor date și de abrogare a Directivei 95/46/CE (Regulamentul general privind protecția datelor), în sensul nedivulgării informațiilor cu caracter personal despre care am luat cunoștință.

Notă:

Oficiul de Cadastru și Publicitate Imobiliară, instituție publică cu personalitate juridică aflată în subordinea Agenției Naționale de Cadastru și Publicitate Imobiliară, prelucrează date cu caracter personal furnizate de dumneavoastră: nume, prenume, serie și număr act de identitate, cod numeric personal, adresa poștală etc.

Datele cu caracter personal sunt prelucrate de către operator în vederea îndeplinirii competențelor legale privind evidențele de cadastru și carte funciară și pot fi comunicate numai destinatarilor abilitați prin acte normative (Codul civil, Codul de procedură civilă,

Codul fiscal, alte legi speciale), inclusiv organelor de poliție, parchetelor, instanțelor sau altor autorități publice, în condițiile legii. În acest sens vă informăm și vă asigurăm că am luat măsuri tehnice și organizatorice adecvate pentru protejarea datelor dumneavoastră.

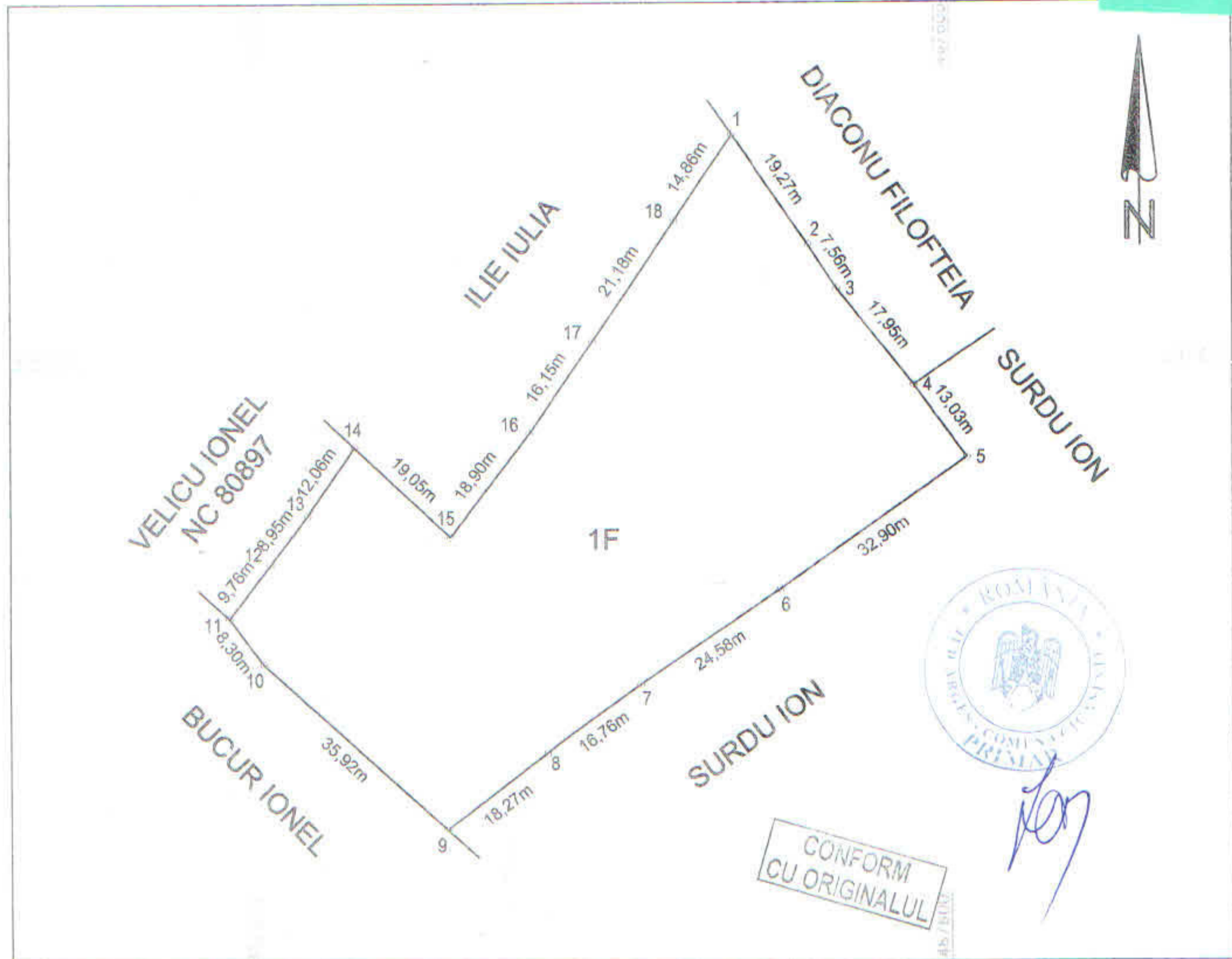
În exercitarea drepturilor dumneavoastră prevăzute de Regulamentul (UE) 2016/679 și ale Regulamentului (UE) nr. 679/2016 al Parlamentului European și al Consiliului din 27 aprilie 2016 privind protecția persoanelor fizice în ceea ce privește prelucrarea datelor cu caracter personal și privind libera circulație a acestor date și de abrogare a Directivei 95/46/CE (Regulamentul general privind protecția datelor), dar și pentru orice alte informații suplimentare legate de protecția datelor cu caracter personal vă puteți adresa responsabilului cu protecția datelor, la adresa rp_d_arges@ancpi.ro, formulând o cerere scrisă, datată și semnată sau la telefon: 0248/218850).

PLAN DE AMPLASAMENT SI DELIMITARE A IMOBILULUI

Scara 1:1000

Teren extravilan

Nr. cadastral	Suprafața măsurată	Adresa imobilului	
20357	4443 mp	Com. Cicănești, sat Bărăști, punctul "Dos" Jud. Argeș.	
Cartea Funciara nr.		UAT	CICĂNEȘTI



A. Date referitoare la teren

Nr. parcelă	Categoria de folosință	Suprafața [mp]	Mentiiuni
1	F	4443	Teren extravilan delimitat cu garduri pe toate laturile. Gardurile sunt din sârmă ghimpată.
Total		4443	

B. Date referitoare la construcții

Cod constr.	Destinația	Suprafața construită la sol [mp]	Mentiiuni
Total			

Suprafața totală măsurată a imobilului = 4443 mp

Suprafața din acte = 4443 mp

Executant:
Ing. Alexandru-Dan MUNTEANU
Aut. Seria RO-AG-F, Nr. 0174

Confirm executarea măsurătorilor la teren, corectitudinea întocmirii documentației cadastrale și corespondența acesteia cu realitatea din teren.

Semnătura

Data: 21.09.2023

ALEXANDRU-DAN MUNTEANU

Digitally signed by ALEXANDRU-DAN MUNTEANU
DN: cn=ALEXANDRU-DAN MUNTEANU, sn=MUNTEANU, givenName=ALEXANDRU-DAN, serialNumber=201104209AD M16, email=ndan.munteanu04@yahoo.com, ou=OCPI: B, AG, 0174, lc=CURTEA DE ARGES, st=ARGES, c=RO
Date: 2023.09.21 18:54:52 +03'00'

Inspector:

Confirm atribuirea numărului cadastral și introducerea imobilului în sistemul integrat de cadastru și cartea funciara.

Semnătura 20355 din data 22-09-2023

Digitally signed by Diana-Mirabela Grecu-Vrabie



Oficiul de Cadastru și Publicitate Imobiliară ARGES
 Biroul de Cadastru și Publicitate Imobiliară Curtea de Arges
 Adresa: Localitate: Curtea de Arges, Str. Valea Danului, nr. 2, Cod postal 115300,
 Telefon: 0374478899; Fax: 0248729610

Nr.cerere	20585
Ziua	22
Luna	09
Anul	2023

REFERAT DE ADMITERE
 (Prima inregistrare imobil)

Domnului/Doamnei UNGUREANU ELENA
 Domiciliul Loc. Urechesti, Nr. 167, Jud. Arges

Referitor la cererea inregistrată sub numărul 20585 din data 22-09-2023, vă informăm:

In urma solicitării dumneavoastră privind recepția documentației cadastrale de primă inregistrare, vă comunicăm următoarele:

Analizand documentația depusă spre recepție, s-a constatat că identificarea și localizarea amplasamentului a fost realizată cu respectarea prevederilor regulamentelor in vigoare și in consecință, imobilul a fost inregistrat provizoriu in evidența OCPI ARGES cu numărul cadastral

1) 80960, Jud. Arges, sat Bărăști, punctul "Dos", UAT Cicănești, , in suprafață măsurată de 4443 mp și suprafață din acte 4443 mp,

Certific că informațiile din prezentul extras sunt conforme cu datele din planul cadastral de carte funciară al OCPI ARGES la data: 10-10-2023.

Situația prezentată poate face obiectul unor modificări ulterioare, in condițiile Legii cadastrului și a publicității imobiliare nr. 7/1996, republicată, cu modificările și completările ulterioare.

Inspector
 Diana Mirabela GRECU-VRABIE

CONFORM
 CU ORIGINALUL



[Handwritten signature]

ANEXA nr. 1A: Formular pentru persoane fizice

Județul/localitatea (*) ARGES	Nr. unic de înregistrare al ofertei de vânzare din Registrul de evidență
Primăria (*) CIOĂNEȘTI	Nr. 6..... din 16.10.2023 (zi/lună/an) (*)

CERERE pentru afișarea ofertei de vânzare a terenului

Stimată doamnă primar/Stimate domnule primar,

(*) Subsemnatul/Subsemnata, UNAURĂANU ELENA, [redacted](**) cu domiciliul în: localitatea CIOĂNEȘTI, [redacted]
[redacted], judetul/sectorul ARGES, codul postal [redacted], e-mail [redacted]

(**) resedinta in Romania (daca este cazul): localitatea, str. nr., bl., sc., et., ap., judetul/sectorul, codul postal, telefon, fax, e-mail

(***) prin . (numele si prenumele)....., CNP....., in calitate de, conform, localitatea, str. nr., bl., sc., et., ap., judetul/sectorul, codul postal, telefon, fax, e-mail

avand in vedere dispozitiile Legii nr. 17/2014 privind unele masuri de reglementare a vanzarii terenurilor agricole situate in extravilan si de modificare a Legii nr. 268/2001 privind privatizarea societatilor ce detin in administrare terenuri proprietate publica si privata a statului cu destinatie agricola si infiintarea Agentiei Domeniilor Statului, cu modificarile si completarile ulterioare, solicit prin prezenta cerere afisarea ofertei de vanzare anexate, in termenul prevazut de Legea nr. 17/2014, cu modificarile si completarile ulterioare.

Am cunostinta despre existenta urmatorilor preemptori pentru exercitarea dreptului de preemptiune asupra ofertei mele de vanzare:

preemptori de rang I: coproprietarii, sotii, rudele pana la gradul al treilea si afinii pana la gradul al treilea, in aceasta ordine;

preemptori de rang II: proprietarii investitiilor agricole pentru culturile de pomi, vita-de-vie, hamei, irigatii exclusiv private aflate pe terenurile ce fac obiectul ofertelor de vanzare si/sau arendasii. In cazul in care pe terenurile supuse vanzarii se afla investitii agricole pentru culturile de pomi, vita-de-vie, hamei si pentru irigatii, prioritate la cumpararea acestor terenuri au proprietarii acestor investitii

preemptori de rang III: proprietarii si/sau arendasii terenurilor agricole vecine cu terenul supus vanzarii, cu respectarea dispozitiilor prevazute la art. 4 alin. (2) si (4) din Legea nr. 17/2014, cu modificarile si completarile ulterioare,

ILIE IULIA, DIACONU FILOTTEIA, SURDU ION, BUICUR IONEL
VECIU IONEL.

preemptori de rang IV: tinerii fermieri

preemptori de rang V: Academia de Stiinte Agricole si Silvice „Gheorghe Ionescu-Sisesti“ si unitatile de cercetare-dezvoltare din domeniile agriculturii, silviculturii si industriei alimentare, organizate si reglementate prin Legea nr. 45/2009 privind organizarea si functionarea Academiei de Stiinte Agricole si Silvice „Gheorghe Ionescu-Sisesti“ si a sistemului de cercetare-dezvoltare din domeniile agriculturii, silviculturii si industriei alimentare, cu modificarile si completarile ulterioare, precum si institutiile de invatamant cu profil agricol, in scopul cumpararii terenurilor agricole situate in extravilan cu destinatia strict necesara cercetarii agricole, aflate in vecinatatea loturilor existente in patrimoniul acestora

preemptori de rang VI: persoane fizice cu domiciliul/resedinta situat/situata in unitatile administrativ-teritoriale unde este amplasat terenul sau in unitatile administrativ-teritoriale vecine

preemptori de rang VII: statul roman, prin Agentia Domeniilor Statului

Declar ca sunt proprietar al terenului in suprafata de 4.443 ha, reprezentand cota-parte 1/11, situat in extravilanul localitatii Ciobanesti, identificat cu numar cadastral 40.960, inscris in cartea funciara nr. a unitatii administrativ-teritoriale, care face obiectul ofertei de vanzare.

Declar ca:

- terenul face obiectul unor litigii sau al unei proceduri de executare silita: Da Nu

- terenul este grevat de sarcini: Da Nu

- am cunostinta si am respectat prevederile art. 4 alin. (6) din Legea nr. 17/2014, cu modificarile si completarile ulterioare, cu privire la instrainarea terenurilor agricole situate in extravilan pe care sunt situri arheologice clasate.

In sustinerea cererii, depun la primarie cererea de afisare a ofertei, insotita de urmatoarele documente:

1. actul cadastral
2. documente / Anexa 1 si 2

Imi exprim acordul cu privire la utilizarea si prelucrarea datelor cu caracter personal si la introducerea datelor si informatiilor din cerere si documentele anexate in bazele de date care se organizeaza in temeiul Legii nr. 17/2014, cu modificarile si completarile ulterioare, si al legislatiei subsecvente, cu respectarea prevederilor Regulamentului (UE) 2016/679 al Parlamentului European si al Consiliului din 27 aprilie 2016 privind protectia persoanelor fizice in ceea ce priveste prelucrarea datelor cu caracter personal si privind libera circulatie a acestor date si de abrogare a Directivei 95/46/CE (Regulamentul general privind protectia datelor) si ale Legii nr. 190/2018 privind masuri de punere in aplicare a Regulamentului


(UE) 2016/679 al Parlamentului European si al Consiliului din 27 aprilie 2016 privind protectia persoanelor fizice in ceea ce priveste prelucrarea datelor cu caracter personal si privind libera circulatie a acestor date si de abrogare a Directivei 95/46/CE (Regulamentul general privind protectia datelor), cu modificarile ulterioare.

Cunoscand ca falsul in declaratii se pedepseste conform Legii nr. 286/2009 privind Codul penal, cu modificarile si completarile ulterioare, declar ca datele sunt reale, corecte si complete.

Vanzator/Imputernicit,
ONGAUREANU Elena
(numele si prenumele in clar)

Semnatura

Data *16.10.2023*



NOTE:

- Campurile notate cu (*) sunt obligatoriu de completat.
- Campurile notate cu (**) se completeaza de catre cetatenii unui stat membru al Uniunii Europene, ai statelor care sunt parte la Acordul privind Spatiul Economic European (ASEE) sau ai Confederatiei Elvetiene.
- Campurile notate cu (*) se completeaza de catre proprietar.
- Campurile notate cu (***) se completeaza de catre imputernicit. In acest caz, prezinta documentele doveditoare ale calitatii de imputernicit.
- Campurile notate cu (*) din tabelul cu documentele depuse se marcheaza cu bifa in casuta aferenta.

Județul (*) <i>ARGES</i>	Registrul de evidență Nr. ... <i>31</i> ... din ... <i>16.10.2023</i> ...
Unitatea administrativ-teritorială <i>CIOCĂNEȘTI</i>	

LISTA

preemptorilor în vederea exercitării dreptului de preempțiune asupra ofertei de vânzare în ordinea rangului de preferință.

Ca urmare a înregistrării ofertei de vânzare nr. *6/16.10.2023* depusă de *LINAURANU ELENA* calitate de vânzător, pe baza informațiilor cuprinse în oferta de vânzare au fost identificați următorii preemptori:

1. preemptori de rang I: coproprietarii, rudele de gradul I, soții, rudele și afinii până la gradul al treilea inclusive

Nr. crt.	Nume și prenume persoană fizică/Denumire persoană/persoane juridică/juridice, asociații și alte entități fără personalitate juridică, precum și persoane juridice care nu se înregistrează în registrul comerțului	Adresă domiciliu/reședință/sediu
1.		
2.		
.....		

2. preemptori de rang II: proprietarii investițiilor agricole pentru culturile de pomi, viță-de-vie, hamei, irigații exclusiv private și/sau arendașii. În cazul în care pe terenurile supuse vânzării se află investiții agricole pentru culturile de pomi, viță-de-vie, hamei și pentru irigații, prioritate la cumpărarea acestor terenuri au proprietarii acestor investiții

Nr. crt.	Nume și prenume persoană fizică/Denumire persoană/persoane juridică/juridice, asociații și alte entități fără personalitate juridică, precum și persoane juridice care nu se înregistrează în registrul comerțului	Adresă domiciliu/reședință/sediu
1.		
2.		

3. preemptori de rang III: proprietarii și/sau arendașii terenurilor agricole vecine cu terenul supus vânzării, cu respectarea dispozițiilor prevăzute la art. 4 alin. (2) și (4) din lege.

Nr. crt.	Nume și prenume persoană fizică/Denumire persoană/persoane juridică/juridice, asociații și alte entități fără personalitate juridică, precum și persoane juridice care nu se înregistrează în registrul comerțului	Adresă domiciliu/reședință/sediu
1.	<i>ILIE IULIA</i>	<i>COM. CIOCĂNEȘTI,</i>
2.	<i>MARONU FLORENTIN</i>	<i>COM. CIOCĂNEȘTI,</i>
	<i>BURDU ION</i>	<i>COM. CIOCĂNEȘTI,</i>

4. preemptori de rang IV: tinerii fermieri *VELICU IONEL*

Nr. crt.	Nume și prenume persoană fizică/Denumire persoană/persoane juridică/juridice, asociații și alte entități fără personalitate juridică, precum și persoane juridice care nu se înregistrează în registrul comerțului	Adresă domiciliu/reședință/sediu
1.		
2.		

5. preemptori de rang V: Academia de Științe Agricole și Silvicultură «Gheorghe Ionescu-Șișești» și unitățile de cercetare-dezvoltare din domeniile agriculturii, silviculturii și industriei alimentare, organizate și reglementate prin Legea nr. 45/2009 privind organizarea și funcționarea Academiei de Științe Agricole și Silvicultură «Gheorghe Ionescu-Șișești» și a sistemului de cercetare-dezvoltare din domeniile agriculturii, silviculturii și industriei alimentare, cu modificările și completările ulterioare, precum și instituțiile de învățământ cu profil agricol, în scopul cumpărării terenurilor agricole situate în extravilan cu destinația strict necesară cercetării agricole, aflate în vecinătatea loturilor existente în patrimoniul acestora.

Nr. crt.	Nume și prenume persoană fizică/Denumire persoană/persoane juridică/juridice, asociații și alte entități fără personalitate juridică, precum și persoane juridice care nu se înregistrează în registrul comerțului	Adresă domiciliu/reședință/sediu
1.		
2.		

6. preemptori de rang VI: persoane fizice cu domiciliul/reședința situat/situată în unitățile administrativ-teritoriale unde este amplasat terenul sau în unitățile administrativ-teritoriale vecine

Nr. crt.	Nume și prenume persoană fizică/Denumire persoană/persoane juridică/juridice, asociații și alte entități fără personalitate juridică, precum și persoane juridice care nu se înregistrează în registrul comerțului	Adresă domiciliu/reședință/sediu
1.		
2.		

7. preemptori de rang VII: statul român, prin Agenția Domeniilor Statului

Nr. crt.	Nume și prenume persoană fizică/Denumire persoană/persoane juridică/juridice, asociații și alte entități fără personalitate juridică, precum și persoane juridice care nu se înregistrează în registrul comerțului	Adresă domiciliu/reședință/sediu
1.		
2.		

Primar,

.....IONESCU ION.....

(numele și prenumele/semnătura)

L.S.



Secretar primărie,

.....DOMNICA IONELA-SANIELA.....

(numele și prenumele/semnătura)

NOTĂ: Câmpurile notate cu (*) sunt obligatoriu de completat

OFERTA DE VÂNZARE TEREN

Subsemnatul/Subsemnata l), UNGUREANU ELENA, [redacted]
 având adresa de comunicare în: localitatea CICĂNEȘTI, str. [redacted]
 [redacted] sc. [redacted] et. [redacted], ap. [redacted],
 [redacted] e-mail [redacted], tel. [redacted]

vând teren agricol situat în extravilan, în suprafață de 0,4443 (ha), reprezentând cota parte 1/1, la prețul de (*) 5000 (lei)

2) Condițiile de vânzare sunt următoarele:

Date privind identificarea terenului

Specificare	Informații privind amplasamentul terenului						Categorია de folosință 3) (**)	Obs	
	Orașul/Comuna/ Județul (*)	Suprafața (ha) (*)		Număr cadastral (**)	Număr de carte funciară (**)	Număr tarla/lot (**)			Număr parcelă (**)
		Suprafața totală (*)	Cota-parte 5)						
Se completează de către vânzător	<u>CICĂNEȘTI</u>	<u>0,4443</u>	<u>1/1</u>	<u>20960</u>				<u>agricol</u>	
Verificat primărie 4)	<u>X</u>	<u>X</u>	<u>X</u>	<u>X</u>				<u>X</u>	

(*) Declar ca terenul agricol situat in extravilan face obiectul actiunii pentru pronuntarea unei hotarari judecatoresti care sa tina loc de contract de vanzare:

DA NU

Cunoscând că falsul în declarații se pedepsește conform Legii nr. 286/2009 privind Codul penal, cu modificările și completările ulterioare, declar că datele sunt reale, corecte și complete.

Vânzător/Împuternicit,

UNGUREANU ELENA

(numele și prenumele în clar)

Data 16.10.2023

NOTE:

- Câmpurile notate cu (*) sunt obligatoriu de completat.
- Câmpurile notate cu (**) se completează în cazul în care sunt cunoscute informațiile.
- 1) Se completează numele și prenumele proprietarului terenului.
- 2) Se va completa în cifre și litere.
- 3) Se completează categoria de folosință a terenurilor agricole situate în extravilan conform art. 2 din Legea fondului funciar nr. 18/1991, republicată, cu modificările și completările ulterioare.
- 4) Se completează cu "X" rubricile în care informațiile pot fi comparate cu datele din Registrul agricol, evidențele fiscale, evidențele de stare civilă, altele asemenea.

Judetul/Localitatea CICĂNEȘTI	Registrul de evidenta nr. <u>33</u> din
Primaria COMUNEI CICĂNEȘTI	<u>16.10.2023</u> (zi/luna/an)

PROCES-VERBAL
de afisare a ofertei de vanzare

Incheiat astazi, 16.10.2023, in temeiul art. 6 alin. (2) din Legea nr. 17/2014 privind unele masuri de reglementare a vanzarii terenurilor agricole situate in extravilan si de modificare a Legii nr. 268/2001 privind privatizarea societatilor ce detin in administrare terenuri proprietate publica si privata a statului cu destinatie agricola si infiintarea Agentiei Domeniilor Statului, cu modificarile si completarile ulterioare.

In vederea indeplinirii formalitatilor prevazute de lege si aducerii la cunostinta preemtorilor a ofertei de vanzare nr. 6..... din data de 16.10.2023, depusa de catre UNAIUREANU ELENA, in calitate de vanzator/vanzatoare, proprietar/coproprietar/asociat unic/actionar, al terenului agricol situat in extravilanul localitatii CICĂNEȘTI, judetul ARAD, s-a constatat afisarea ofertei de vanzare la sediul institutiei și pe pagina de internet <https://www.cjarges.ro/en/web/cicanesti>, in data de

Oferta de vanzare nr. 6..... din data de 16.10.2023, se afiseaza pentru un termen de 45 de zile lucratoare si contine informatii privind proprietarul terenului agricol, date privind identificarea terenului, precum si conditiile de vanzare.

In acest sens s-a intocmit proces-verbal de afisare a ofertei de vanzare nr. 6..... din data de 16.10.2023, a terenului agricol situat in extravilan.

Primar,
IONESCU ION
(numele si prenumele in clar)

Semnatura.....

L.S.

Secretar general,

DOMNIEU IONELA DANIELA

Referent

BULEOGEANU FLORINA-CRISTINA

2580/18.10.2023

JUDETUL ARGES
PRIMARIA COMUNEI CICANESTI
TEL/FAX 0248/735058
NR. 34/16.10.2023

C A T R E ,

DIRECTIA PENTRU AGRICULTURA ARGES
Pitesti, str. Armand Calinescu, nr.44

Prin prezenta, va inaintam alaturat in conformitate cu prevederile art.6 alin.(3) din Legea nr. 17/2014 privind unele masuri de reglementare a vanzarii – cumpararii terenurilor agricole situate in extravilan si de modificare a Legii nr. 268/2001 privind privatizarea societatilor comerciale ce detin in administrare terenuri proprietate publica si privata a statului cu destinatie agricola si infintarea Agentiei Domeniilor Statului coroborate cu prevederile art.3, lit e din Ordinul MADR nr.719/2014 dosarul cuprinzand lista preemtorilor, respectiv copiile cererii de afisare ale ofertei de vanzare si ale documentelor doveditoare privind pe UNGUREANU ELENA , pentru terenul agricol in suprafata de 0,4443 ha fânețe , cota 1/1 situat in extravilanul localitatii Cicanesti, punctul "DOS", avand nr. Cadastral 80960, in vederea emiterii avizului final necesar instrainarii terenului.

PRIMAR,
IONESCU ION



SECRETAR GENERAL DELEGAT
DOMNICU IONELA DANIELA,